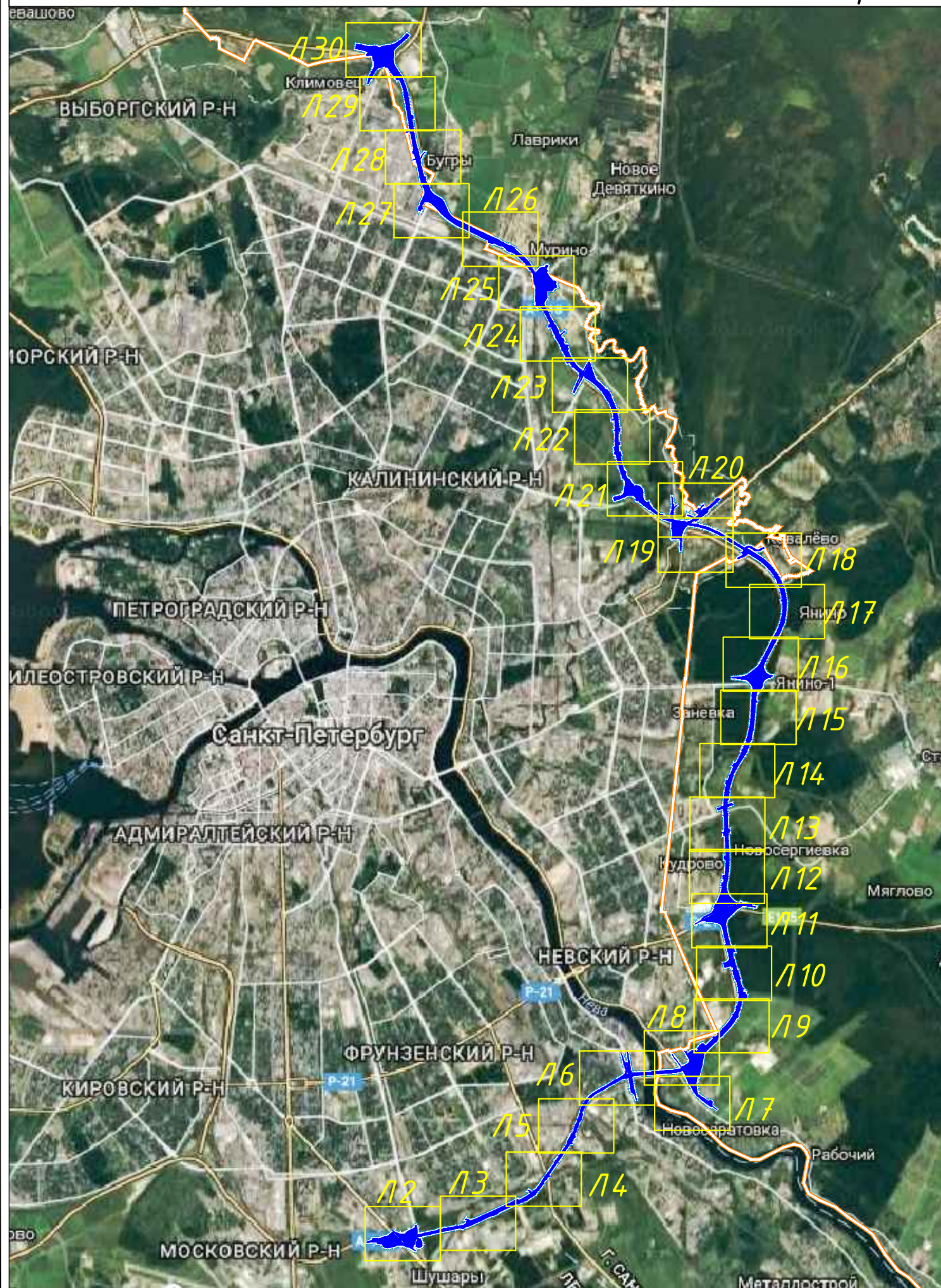





СХЕМА РАЗМЕЩЕНИЯ ЛИСТОВ



УСЛОВНЫЕ ОБОЗНАЧЕНИЯ

-  - Границы субъектов РФ
-  - Границы зоны размещения объекта федерального значения /границы проектируемой территории
-  - Номер листа

						<i>RGP-15C/2016-2.2-ПП-МО-ГМ-1</i>			
						<i>«Автомобильная дорога А-118. Кольцевая автомобильная дорога вокруг г.Санкт-Петербурга» (участок от Приозерского шоссе до автомобильной дороги «Россия»)</i>			
Изм.	Кол.уч.	Лист	№док.	Подпись	Дата	<i>Проект планировки территории. Материалы по обоснованию.</i>	Стадия	Лист	Листов
							<i>П</i>	<i>1.1</i>	<i>1.30</i>
Разработал				<i>Куликова О.А.</i>	02.17	<i>Схема расположения элемента планировочной структуры М1:5000</i>	<i>ЗАО "РосГеоПроект"</i>		
Проверил				<i>Гундина Д.В.</i>	02.17				
Рук.проекта				<i>Морозова И.В.</i>	02.17				
Н.контр.				<i>Коновалов А.В.</i>	02.17				

СОГЛАСОВАНО

Инв.№ подл. Подпись и дата Взам. инв.№



УСЛОВНЫЕ ОБОЗНАЧЕНИЯ

Границы

- Границы субъектов РФ
- Границы административных районов
- Границы муниципальных образований
- Границы населенных пунктов
- Проектируемые границы населенных пунктов
- Границы зоны размещения объекта федерального значения /границы проектируемой территории
- Придорожная полоса автомобильной дороги федерального значения

Границы земель различных категорий в соответствии со Схемой территориального планирования Всеволожского муниципального района Ленинградской области

- Сельскохозяйственного назначения
- Населенных пунктов
- Промышленности, энергетики, транспорта, связи, радиовещания, телевидения, информатики, земли для обеспечения космической деятельности, земли обороны, безопасности и земли иного специального назначения
- В том числе земли обороны и безопасности
- Лесного фонда
- Водного фонда

Территориальные зоны в соответствии с правилами землепользования и застройки Санкт-Петербурга

- ТИХ2-2** - Зона индивидуальных (одноквартирных) отдельно стоящих жилых домов с участками не менее 1200 квадратных метров, с включением объектов социально-культурного и коммунально-бытового назначения, связанных с проживанием граждан, а также объектов инженерной инфраструктуры
- Т2Ж1** - Зона малоэтажных многоквартирных жилых домов, расположенных вне территории исторических пригородов Санкт-Петербурга с включением объектов социально-культурного и коммунально-бытового назначения, связанных с проживанием граждан, а также объектов инженерной инфраструктуры
- Т3Ж1** - Зона среднеэтажных многоквартирных жилых домов, расположенных вне исторически сложившихся районов центральной части Санкт-Петербурга с включением объектов социально-культурного и коммунально-бытового назначения, связанных с проживанием граждан, а также объектов инженерной инфраструктуры
- Т3Ж2** - Зона среднеэтажных и многоэтажных многоквартирных жилых домов, расположенных вне территории исторических пригородов Санкт-Петербурга с включением объектов социально-культурного и коммунально-бытового назначения, связанных с проживанием граждан, а также объектов инженерной инфраструктуры
- ТД1-2_1** - Зона объектов многофункциональной общественно-деловой застройки и жилых домов, расположенных на территории периферийных и пригородных районов Санкт-Петербурга, с включением объектов инженерной инфраструктуры (подзона объектов многофункциональной общественно-деловой застройки и жилых домов в периферийных и пригородных районах Санкт-Петербурга, расположенных в зоне влияния кольцевой автомобильной дороги вокруг Санкт-Петербурга и вылетных магистралей с включением объектов инженерной инфраструктуры)
- ТД1-2_2** - Зона общественно-деловая зона объектов многофункциональной общественно-деловой застройки и жилых домов, расположенных на территории периферийных и пригородных районов Санкт-Петербурга, с включением объектов инженерной инфраструктуры
- ТД2-2** - Зона общественно-деловая (общественно-деловая подзона специализированных общественно-деловых объектов, расположенных на территории периферийных и пригородных районов Санкт-Петербурга (включая исторически сложившиеся) районов Санкт-Петербурга с включением объектов инженерной инфраструктуры)
- ТД3-2** - Зона многофункциональная подзона объектов производственного, складского назначения, инженерной инфраструктуры IV и V классов опасности, а также объектов общественно-деловой застройки в периферийных и пригородных районах Санкт-Петербурга, расположенных вне зоны влияния Кольцевой автомобильной дороги вокруг Санкт-Петербурга и вылетных магистралей и на территории с ограниченной транспортной доступностью
- ТД4-3** - Зона объектов производственного, складского назначения, инженерной инфраструктуры IV и V классов опасности, а также объектов общественно-деловой застройки (виды разрешенного использования и предельные параметры) (подзоны объектов производственного, складского назначения, инженерной инфраструктуры IV и V классов опасности, а также объектов общественно-деловой застройки в периферийных и пригородных районах Санкт-Петербурга, расположенных в зоне влияния Кольцевой автомобильной дороги вокруг Санкт-Петербурга и вылетных магистралей)
- ТПД2_2** - Зона многофункциональная подзона объектов производственного, складского назначения, инженерной инфраструктуры II и III классов опасности, а также объектов общественно-деловой застройки, расположенных в периферийных и пригородных районах Санкт-Петербурга вне зоны влияния основных магистралей движения грузового автомобильного транспорта с ограниченной транспортной доступностью
- ТПД2_3** - Зона объектов производственного, складского назначения, инженерной инфраструктуры II и III классов опасности, а также объектов общественно-деловой застройки (подзона объектов производственного, складского назначения, инженерной инфраструктуры II и III классов опасности, а также объектов общественно-деловой застройки, расположенных в периферийных и пригородных районах Санкт-Петербурга в зоне влияния основных магистралей движения грузового автомобильного транспорта)

- ТИ1-1** - Зона объектов инженерной и транспортной инфраструктур, коммунальных объектов, объектов санитарной очистки, с включением складских и производственных объектов IV и V классов опасности
- ТИ1-2** - Зона объектов инженерной и транспортной инфраструктур, коммунальных объектов, объектов санитарной очистки II и III классов опасности
- ТИ4_1** - Подзона объектов водного транспорта, расположенных в исторически сложившихся районах морского порта с включением объектов общественно-деловой застройки, связанных с обслуживанием основной функции данной зоны, и объектов инженерной инфраструктуры
- ТИ5** - Производственная зона объектов пищевой промышленности, а также объектов легкой и целлюлозно-бумажной промышленности с включением объектов инженерной инфраструктуры
- ТИ2** - Производственная зона объектов автомобилестроительной промышленности, а также объектов тяжелой промышленности с включением объектов инженерной инфраструктуры
- ТИ3** - Зона объектов ж/д транспорта, с включением объектов общественно-деловой застройки и объектов инженерной инф-уры
- ТРО-2** - Зона рекреационного назначения - спортивных сооружений с включением объектов инженерной инфраструктуры
- ТР2** - Зона зеленых насаждений общего и зеленых насаждений ограниченного пользования, с включением объектов инженерной инфраструктуры
- ТР3-1** - Зона рекреационного назначения - объектов отдыха, спорта, досуга и развлечений с включением объектов инженерной инфраструктуры
- ТРС-1** - Зона рекреационного назначения-зеленых насаждений, выполняющих специальные функции на территории водоохранных зон, с размещением объектов основных видов разрешенного использования прилегающих территориальных зон, допустимых в соответствии с Водным кодексом Российской Федерации с включением объектов инженерной инфраструктуры
- ТРС-2** - Зона зеленых насаждений, выполняющих специальные функции на территории санитарно-защитных зон, с размещением объектов основных видов разрешенного использования прилегающих территориальных зон, допустимых в соответствии с санитарно-гигиеническими правилами и нормами с включением объектов инженерной инфраструктуры
- ТС1** - Зона сельскохозяйственных угодий с включением объектов инженерной инфраструктуры
- ТС2** - Зона производственных объектов сельскохозяйственного назначения с включением объектов инженерной инфраструктуры
- ТУ** - Зона городских скоростных дорог, магистралей непрерывного движения, магистралей городского значения и основных магистралей районного значения, с включением объектов инженерной и транспортной инфраструктур, а также объектов основных видов разрешенного использования прилегающих территориальных зон с учетом санитарно-гигиенических и экологических требований, а также технических регламентов
- ТК3** - Зона военных и других режимных объектов с включением объектов общественно-деловой и жилой застройки, а также объектов инженерной инфраструктуры
- А** - Зона акватории

СОГЛАСОВАНО

Инв.№ подл. Инв.№

Подпись и дата

Взам. инв.№

Изм.	Кол.уч.	Лист	№ док.	Подпись	Дата



Территориальные зоны в соответствии с правилами землепользования и застройки МО Свердловское городское поселение

- ТЖ2-2 – Подзона малоэтажной жилой застройки индивидуальными (одноквартирными) жилыми домами
- ТЖ-3 – Зона среднеэтажной жилой застройки
- ТЖ-4 – Зона многоэтажной жилой застройки
- ТД-1 – Зона объектов многофункциональной общественно-деловой застройки
- ТД-3 – Зона учреждений здравоохранения
- ТИ-1 – Зона объектов инженерной инфраструктуры
- ТП-1 – Зона коммунально-складская
- ТП-2 – Зона производственных предприятий IV-V классов опасности с включением объектов общественно-деловой застройки
- ТР-2 – Зона спортивных сооружений
- ТР-4 – Прибрежная зона
- ТСХ-1 – Зона ведения садоводства и огородничества
- ТК – Зона кладбищ
- ТЗН – Зона зеленых насаждений, выполняющих специальные функции
- ТТ-1 – Зона улично-дорожной сети
- ТТ-3 – Зона объектов транспортной инфраструктуры

Территориальные зоны в соответствии с правилами землепользования и застройки МО Заневское городское поселение

- Ж2.1с – Зона существующей застройки индивидуальными жилыми домами с участками
- Ж3 – Зона планируемой застройки многоквартирными малоэтажными жилыми домами
- Ж4 – Зона планируемой застройки многоквартирными среднеэтажными жилыми домами
- Ж4с – Зона существующей застройки многоквартирными среднеэтажными жилыми домами
- Ж5.2 – Зона планируемой застройки многоквартирными жилыми домами повышенной этажности
- Д1 – Зона делового и общественного назначения
- Д2 – Зона административного, социально-культурного назначения, общественных центров
- И1 – Зона железнодорожного транспорта
- И2 – Зона автомобильного транспорта
- И3 – Зона улично-дорожной сети населенных пунктов, не включая второстепенные улицы и проезды
- П0 – Зона инженерной инфраструктуры
- П1 – Зона производственных, складских, инженерных и административных объектов не более IV класса опасности
- П2 – Зона производственных объектов не более III класса опасности
- П3 – Зона производственных объектов I-II класса опасности
- П03 – Территории благоустройства и озеленения санитарно-защитных зон с возможностью размещения объектов в соответствии с СанПиН
- К2 – Специальные зоны в границах санитарно-защитных зон и санитарных разрывов с размещением зеленых насаждений и объектов в соответствии с СанПиН
- К3 – Зона кладбищ
- Р2 – Зона зеленых насаждений общего пользования (парков, скверов, садов) с возможностью размещения плоскостных спортивных сооружений
- Р3 – Зона объектов туризма, отдыха, досуга и развлечений
- С1 – Зона сельскохозяйственных угодий

Территориальные зоны в соответствии с правилами землепользования и застройки МО Город Всеволожск

- ТЖ-5 – Зона многоквартирных жилых домов повышенной этажности
- ТР-5 – Рекреационная зона
- ТТ-3 – Зона транспортной инфраструктуры

Территориальные зоны в соответствии с правилами землепользования и застройки МО Муринское сельское поселение

- ТЖ1 – Зона малоэтажной жилой застройки индивидуальными жилыми домами
- ТЖ2-1 – Зона малоэтажной жилой застройки индивидуальными, одноквартирными и многоквартирными жилыми домами
- ТЖ4 – Зона многоэтажной жилой застройки
- ТД1 – Зона многофункциональной общественно-деловой застройки
- ТД1-1 – Подзона многофункциональной общественно-деловой застройки на территории сложившейся застройки
- ТД2 – Зона размещения объектов социального назначения
- ТД3 – Зона культовых сооружений
- ТИ-1 – Зона объектов инженерной и транспортной инфраструктур
- ТК – Зона кладбищ
- ТП1 – Зона производственных предприятий IV-V классов опасности с включением объектов общественно-деловой застройки
- ТР2 – Зона зеленых насаждений общего пользования
- ТТ-1 – Зона улично-дорожной сети
- ТТ-2 – Зона внешних магистральных автомобильных дорог
- ТТ-3 – Зона объектов железнодорожного транспорта и метрополитена

Территориальные зоны в соответствии с правилами землепользования и застройки МО Бугровское сельское поселение

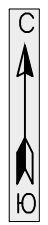
- Ж1 – Зона застройки индивидуальными жилыми домами
- Ж3 – Зона застройки среднеэтажными жилыми домами I типа
- Ж4 – Зона застройки многоэтажными жилыми домами II типа
- И – Зона размещения объектов инженерной инфраструктуры
- ОД-3 – Зона размещения объектов образования и воспитания
- ОД-6 – Зона размещения общественных центров
- П1 – Зона размещения промышленных, коммунально-складских объектов и производств IV-V класса опасности
- Р1 – Зона зеленых насаждений общего пользования
- Р2 – Зона размещения спортивно-оздоровительных объектов
- С1 – Зона зеленых насаждений специального назначения
- СХ – Зона сельскохозяйственного использования
- Т – Зона размещения объектов транспортной инфраструктуры
- ТИ – Зона транспортной инфраструктуры

СОГЛАСОВАНО

Инв.№ подл. Подпись и дата Взам. инв.№

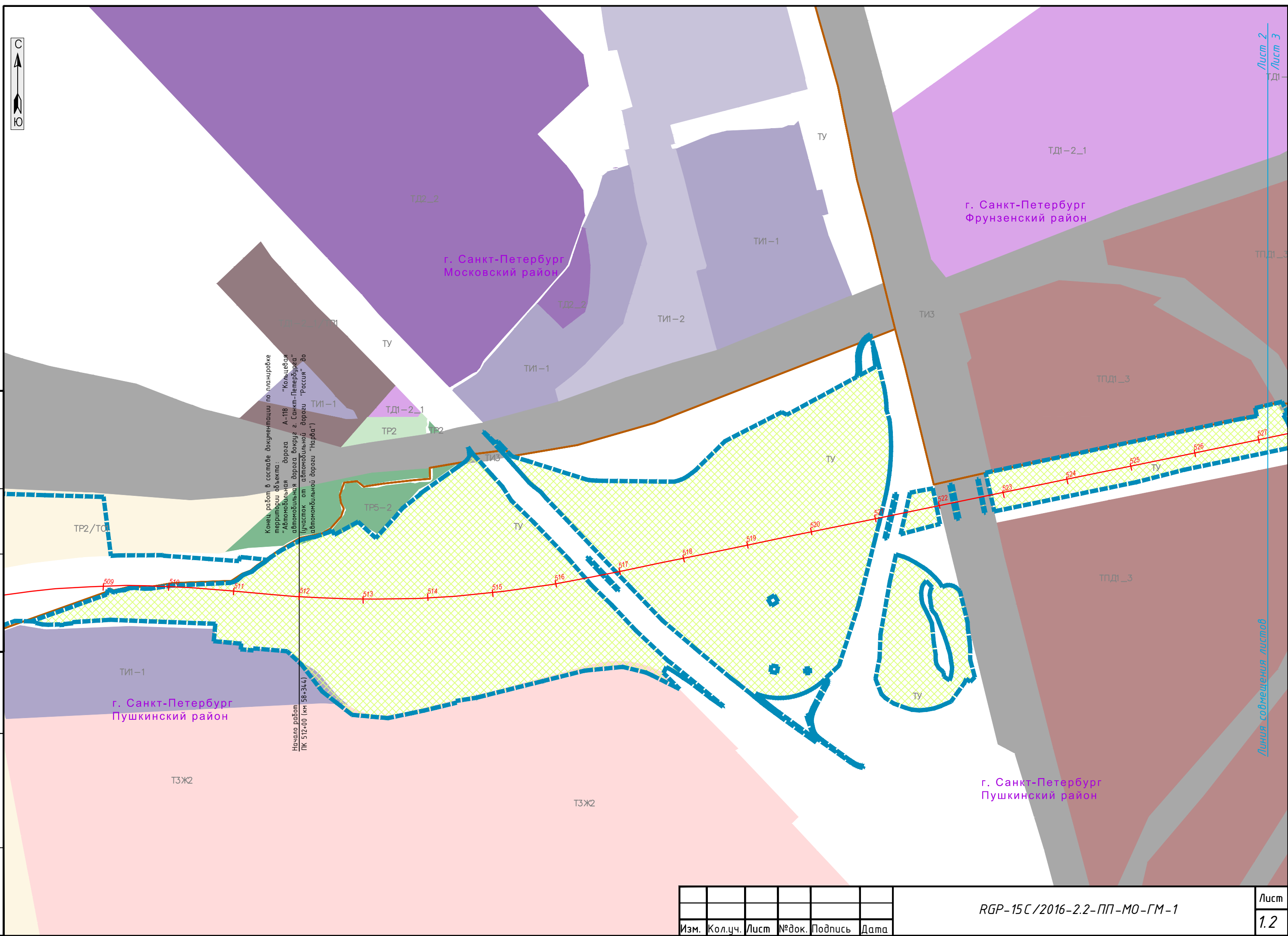
Изм.	Кол.уч.	Лист	№ док.	Подпись	Дата

RGP-15C/2016-2.2-ПП-МО-ГМ-1



СОГЛАСОВАНО

Инв.№ подп. Подпись и дата Взам. инв.№



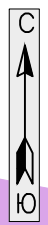
Лист 2
Лист 3

Изм.	Кол.уч.	Лист	№ док.	Подпись	Дата

RGP-15C/2016-2.2-ПП-МО-ГМ-1

Лист
1.2

Линия совмещения листов



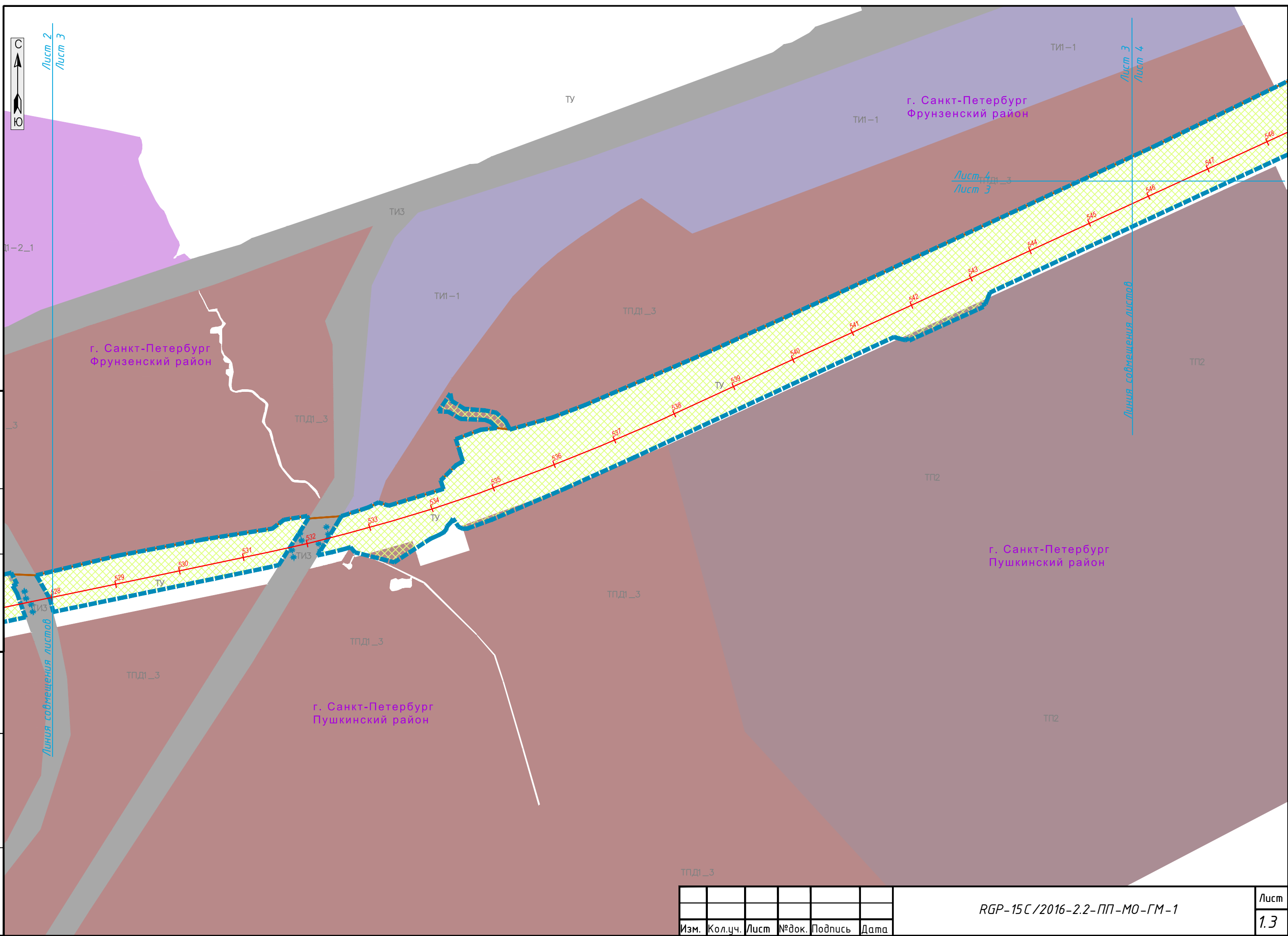
Лист 2
Лист 3

Лист 3
Лист 4

Лист 4
Лист 3

Линия совмещения листов

СОГЛАСОВАНО	
Инв.№ подл.	Подпись и дата
Взам. инв.№	



Изм.	Кол.уч.	Лист	№ док.	Подпись	Дата

RGP-15C/2016-2.2-ПП-МО-ГМ-1



Линия совмещения листов

Лист 5
Лист 4

ТПД2_3

ТУ

ТПД2_3

г. Санкт-Петербург
Фрунзенский район

ТИ1-2

ТИЗ

ТПД2_3

ТИЗ

ТПД2_3

ТУ

ТИ1-2

ТУ

ТИЗ

ТИ1-1

г. Санкт-Петербург
Фрунзенский район

г. Санкт-Петербург
Колпинский район

ТИ1-1

г. Санкт-Петербург
Пушкинский район

ТУ

ТУ

ТИ1-2

ТУ

Линия совмещения листов

Лист 3
Лист 4

Лист 4
Лист 3

ТУ

Е41

Е48

Е49

Е50

Е51

Е52

Е53

Е54

Е55

Е56

Е57

Е58

Е59

Е60

Е61

Е62

Е63

Е64

Е65

Е66

Е67

Е68

Е69

Е70

Е71

Е72

Е73

Е74

Е75

Е76

Е77

Е78

Е79

Е80

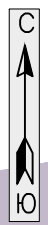
Изм.	Кол.уч.	Лист	№ док.	Подпись	Дата

RGP-15C/2016-2.2-ПП-МО-ГМ-1

Лист
1.4

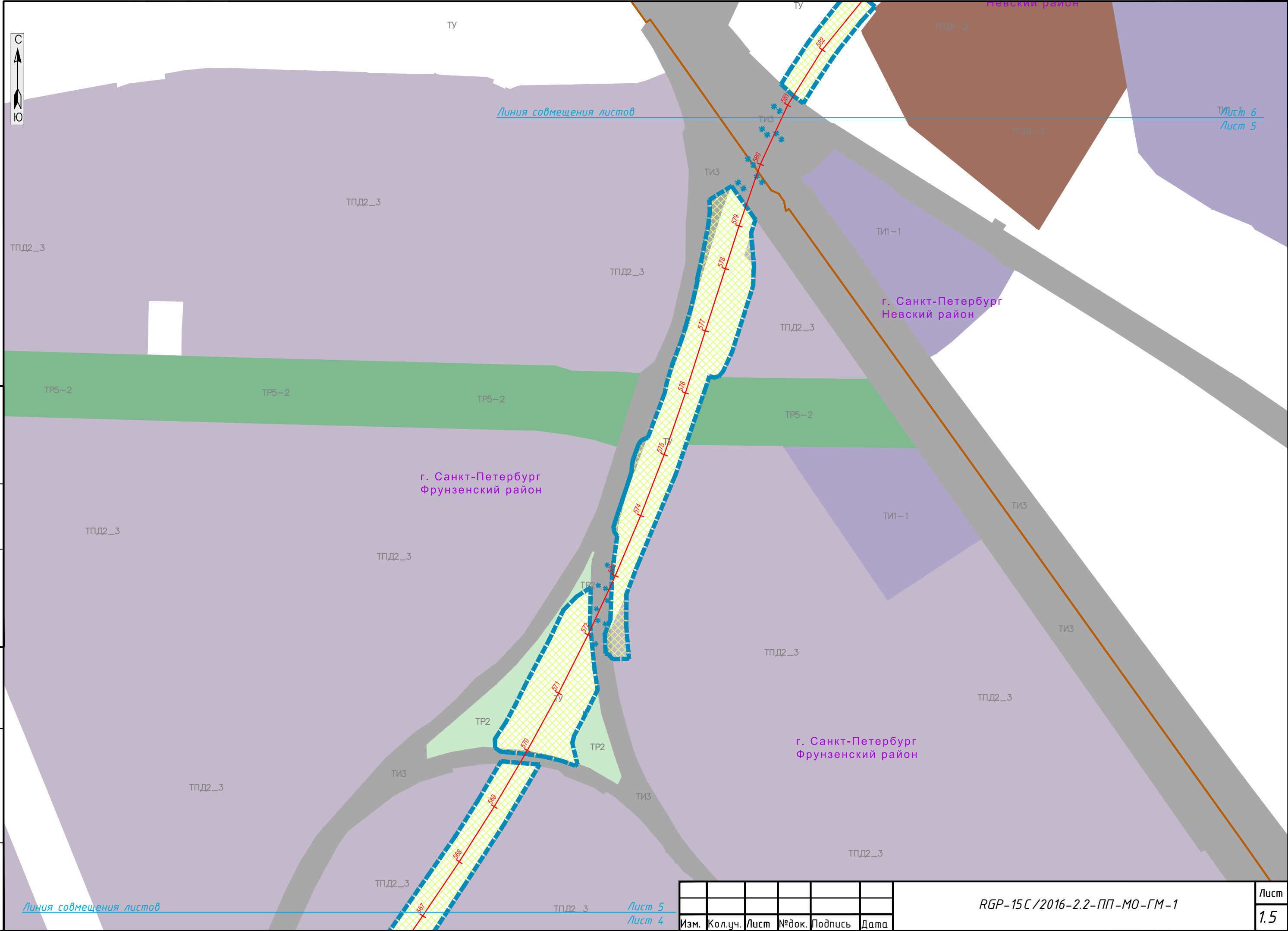
СОГЛАСОВАНО

Инв.№ подл. Подпись и дата Взам. инв.№



Линия совмещения листов

Лист 6
Лист 5



СОГЛАСОВАНО

Инв.№ подл.	Подпись и дата	Взам. инв.№

Линия совмещения листов

Лист 5
Лист 4

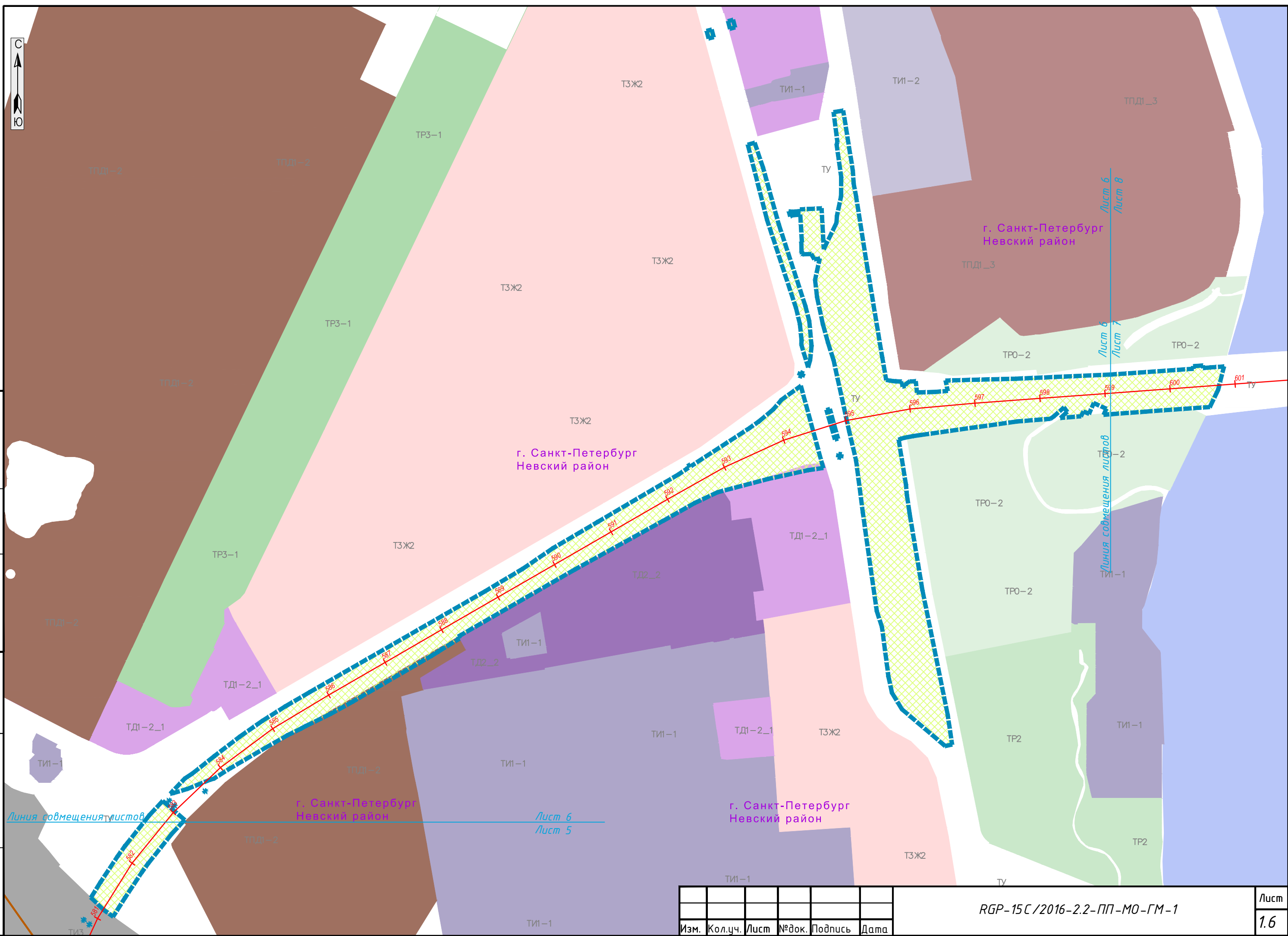
Изм.	Кол.уч.	Лист	№ док.	Подпись	Дата

RGP-15C/2016-2.2-ПП-МО-ГМ-1

Лист
1.5

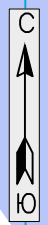


СОГЛАСОВАНО	
Инв.№ подп.	Взам. инв.№
Подпись и дата	



Изм.	Кол.уч.	Лист	№ док.	Подпись	Дата

RGP-15C/2016-2.2-ПП-МО-ГМ-1

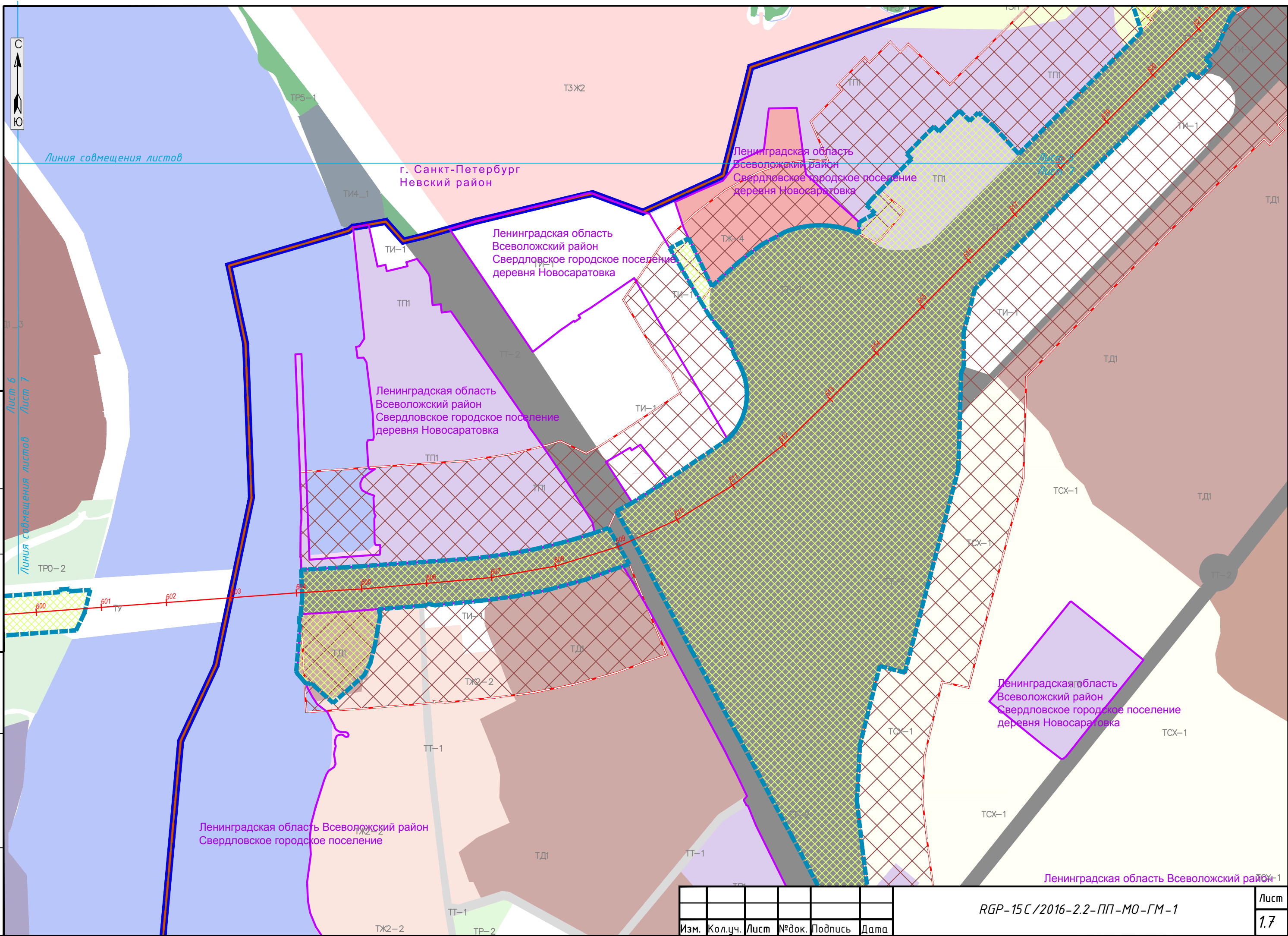


Линия совмещения листов

Лист 6
Лист 7
Линия совмещения листов

СОГЛАСОВАНО

Инв.№ подл. Подпись и дата
Взам. инв.№



Изм.	Кол.уч.	Лист	№ док.	Подпись	Дата

RGP-15C/2016-2.2-ПП-МО-ГМ-1

Лист
1.7

Ленинградская область Всеволожский район

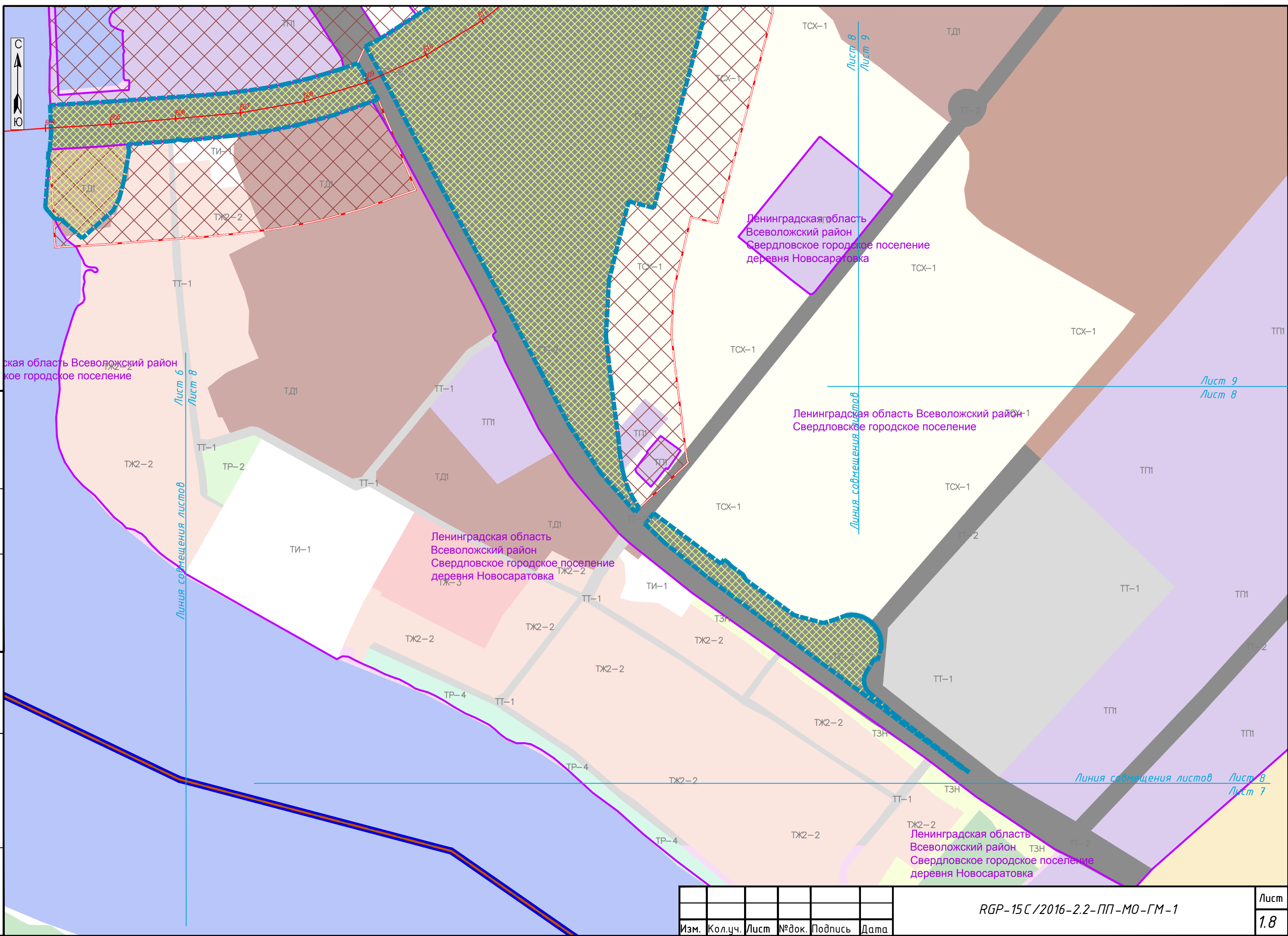
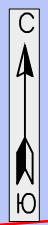
Ленинградская область
Всеволожский район
Свердловское городское поселение
деревня Новосаратовка

г. Санкт-Петербург
Невский район

Ленинградская область
Всеволожский район
Свердловское городское поселение
деревня Новосаратовка

Ленинградская область
Всеволожский район
Свердловское городское поселение
деревня Новосаратовка

Ленинградская область Всеволожский район
Свердловское городское поселение



Ленинградская область Всеволожский район Свердловское городское поселение

Ленинградская область Всеволожский район Свердловское городское поселение деревня Новосаратовка

Ленинградская область Всеволожский район Свердловское городское поселение

Ленинградская область Всеволожский район Свердловское городское поселение деревня Новосаратовка

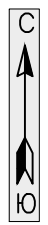
Ленинградская область Всеволожский район Свердловское городское поселение деревня Новосаратовка

СОГЛАСОВАНО

Инв.№ подп. Подпись и дата Взам. инв.№

Изм.	Кол.уч.	Лист	№ док.	Подпись	Дата

RGP-15C/2016-2.2-ПП-МО-ГМ-1



Линия совмещения листов

Ленинградская область Всеволожский район
Свердловское городское поселение

ТЗЖ2/ТС2

г. Санкт-Петербург
Невский район

ТЗЖ2/ТС2
Лист 9
Лист 8

ТЗЖ2/ТК3

ТЗН

ТЗН

ТЗН

ТЗН

ТЗН

ТЗН

ТЗН

ТЗН

ТП1

ТМ-1

ТТ-2

часть
ОН
одское поселение
стовка

ТП1

ТД1

ТД1

ТД1

ТД1

ТД1

ТД1

ТД1

ТП1

ТП1

Лист 8
Лист 9

Линия совмещения листов

СОГЛАСОВАНО

Инв.№ подл. Подпись и дата Взам. инв.№

Изм.	Кол.уч.	Лист	№ док.	Подпись	Дата

RGP-15C/2016-2.2-ПП-МО-ГМ-1

Линия совмещения листов

Лист 11
Лист 10



Ленинградская область Всеволожский район
Свердловское городское поселение

Ленинградская область Всеволожский район
Свердловское городское поселение

ТП1

ТП1

ТП2

ТП2

ТП2

ТП1

ТП1

ТД1

ТД1

Линия совмещения листов

Лист 10
Лист 9

СОГЛАСОВАНО

Инв.№ подл. Подпись и дата Взам. инв.№

Изм.	Кол.уч.	Лист	№ док.	Подпись	Дата

RGP-15C/2016-2.2-ПП-МО-ГМ-1

Лист
1.10



Ленинградская область Всеволожский район
Заневское городское поселение деревня
Кудрово

Ленинградская область Всеволожский район
Свердловское городское поселение

Ленинградская область Всеволожский район
Свердловское городское поселение

Линия совмещения листов

Лист 1
Лист 10

Лист 12
Лист 11

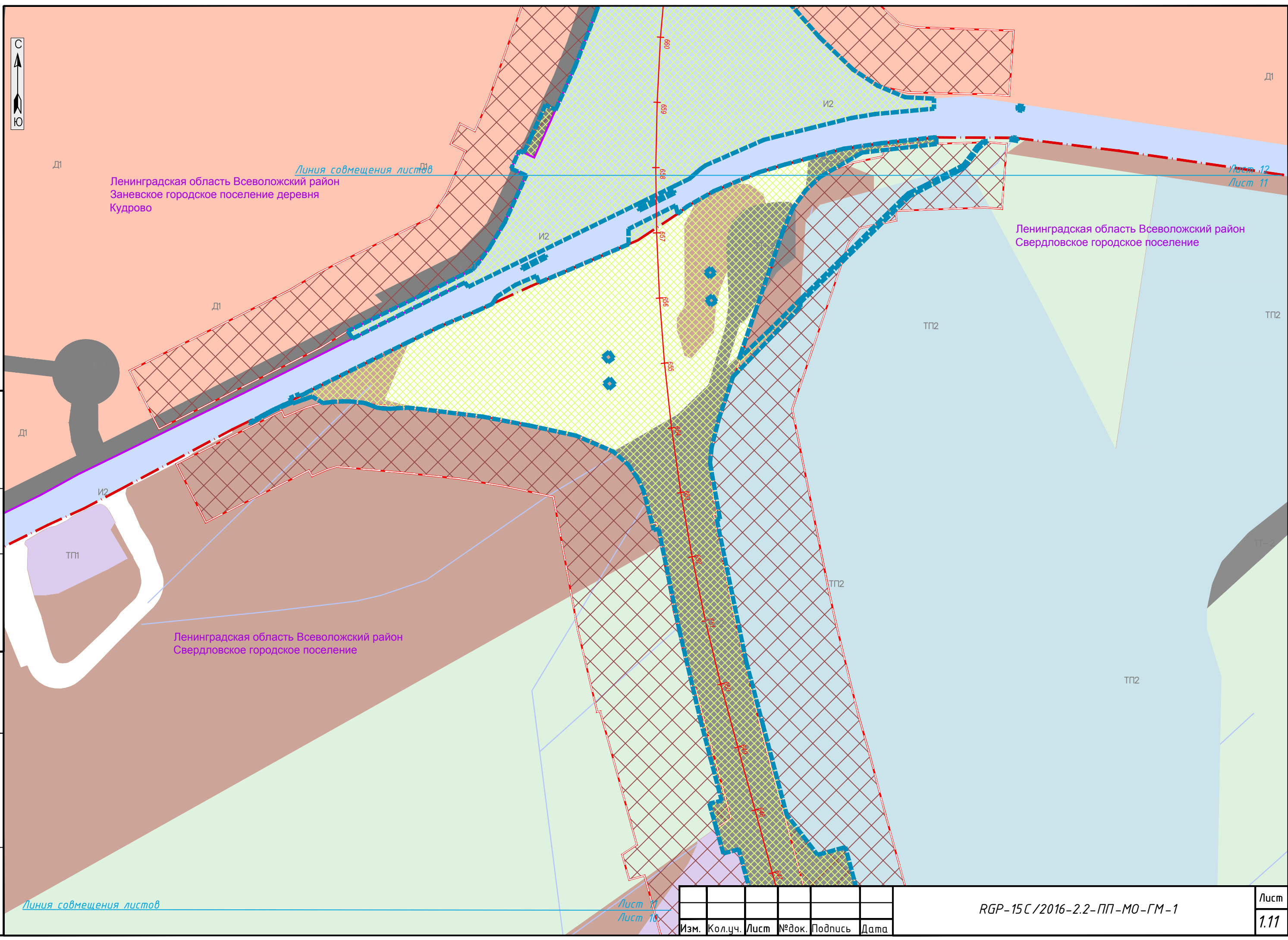
СОГЛАСОВАНО

Инв.№ подл. Подпись и дата Взам. инв.№

Изм.	Кол.уч.	Лист	№ док.	Подпись	Дата

RGP-15C/2016-2.2-ПП-МО-ГМ-1

Лист
1.11





Линия совмещения листов

Ж5.2

Ж5.2

Ж5.2

Ж5.2

Ж5.2

Ж5.2

Ж5.2

Ж5.2

Ленинградская область Всеволожский район
Заневское городское поселение деревня
Кудрово

Ж5.2

Ж5.2

Ж5.2

Ж5.2

Ж5.2

Ж5.2

Д1

Д1

Д1

Д1

Д1

Д1

Д1

К2

К2

К2

К2

К2

К2

К2

К2

К2

К2

К2

К2

К2

К2

К3

К3

К3

К3

К3

К3

К3

К3

К3

К3

К3

К3

К3

К3

К3

К3

С1

Ленинградская область Всеволожский район
Заневское городское поселение

Д1

Д1

Линия совмещения листов

Лист 12
Лист 11

СОГЛАСОВАНО

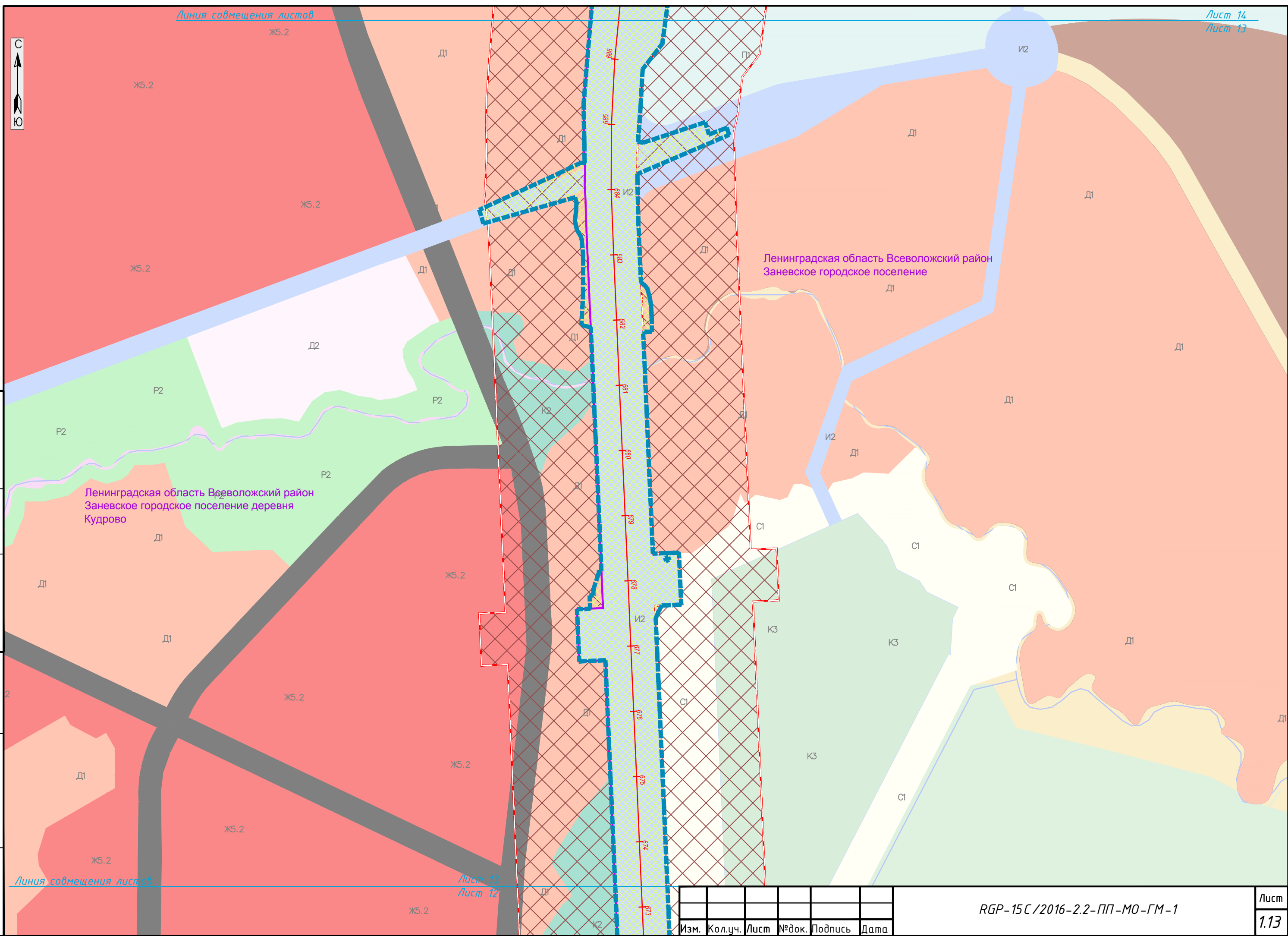
Инв.№ подл. Подпись и дата Взам. инв.№

Изм.	Кол.уч.	Лист	№ док.	Подпись	Дата

RGP-15C/2016-2.2-ПП-МО-ГМ-1

Лист
1.12

Линия совмещения листов



Ленинградская область Всеволожский район
Заневское городское поселение деревня
Кудрово

Ленинградская область Всеволожский район
Заневское городское поселение

СОГЛАСОВАНО

Инв.№ подл.	Подпись и дата	Взам. инв.№

Линия совмещения листов

Лист 13
Лист 12

Изм.	Кол.уч.	Лист	№ док.	Подпись	Дата

RGP-15C/2016-2.2-ПП-МО-ГМ-1

Линия совмещения листов



Ленинградская область Всеволожский район
Заневское городское поселение
деревня Заневка

Ленинградская область Всеволожский район
Заневское городское поселение

Ленинградская область Всеволожский район
Заневское городское поселение
деревня Кудрово

Ленинградская область Всеволожский район
Заневское городское поселение

Линия совмещения листов

Лист 14
Лист 13

СОГЛАСОВАНО	
Инв.№ подл.	Подпись и дата
Взам. инв.№	

Изм.	Кол.уч.	Лист	№ док.	Подпись	Дата

RGP-15C/2016-2.2-ПП-МО-ГМ-1

Линия совмещения листов

Лист 16
Лист 15

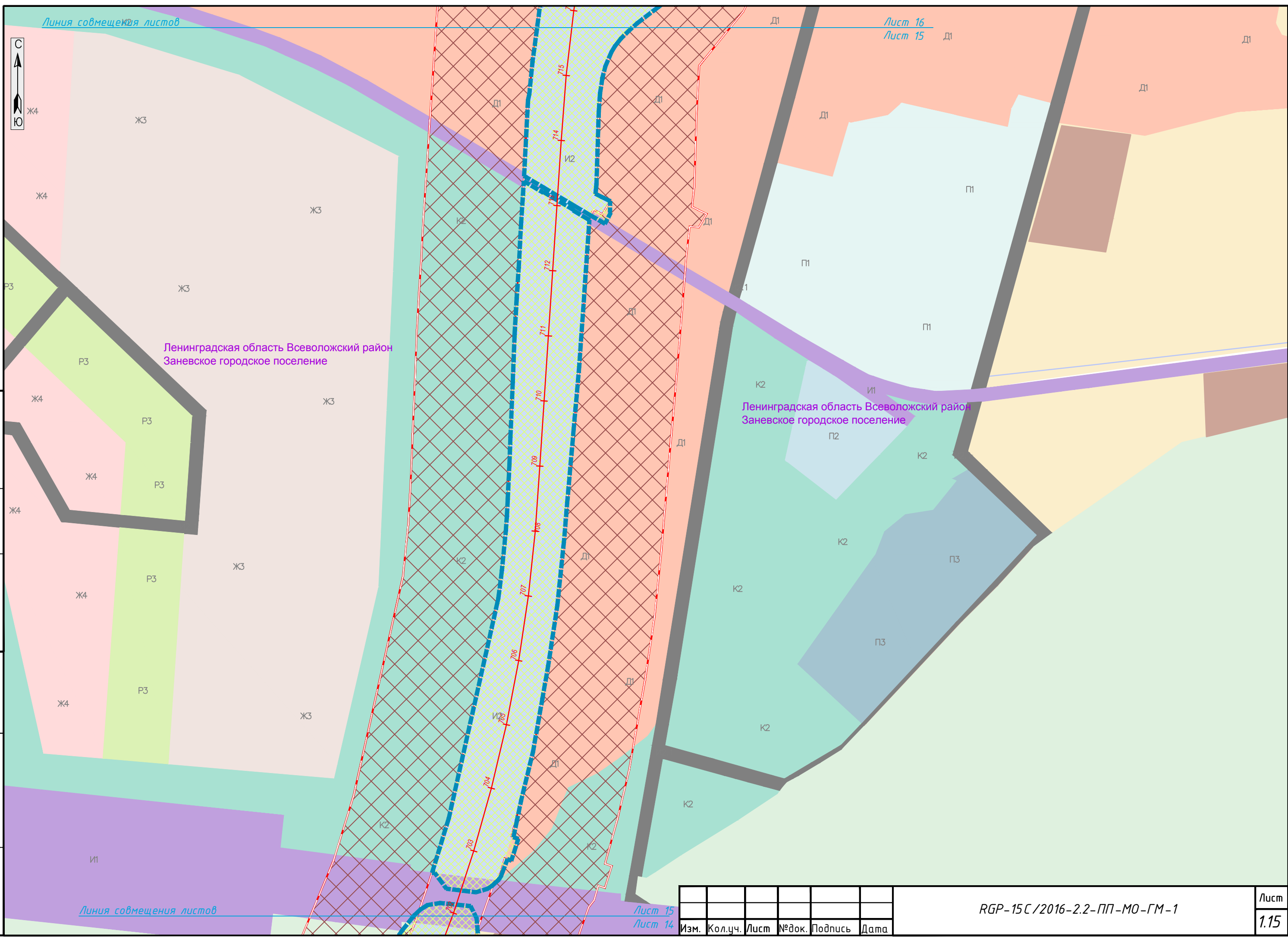


Ленинградская область Всеволожский район
Заневское городское поселение

Ленинградская область Всеволожский район
Заневское городское поселение

СОГЛАСОВАНО

Инв.№ подл. Подпись и дата
Взам. инв.№



Линия совмещения листов

Лист 15
Лист 14

Изм.	Кол.уч.	Лист	№ док.	Подпись	Дата

RGP-15C/2016-2.2-ПП-МО-ГМ-1

Лист
1.15



Всеволожский район
МО Город Всеволожск

Ленинградская область Всеволожский район
Заневское городское поселение деревня
Янино-1
Ж2.1 с

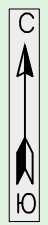
Ленинградская область Всеволожский район
Заневское городское поселение

СОГЛАСОВАНО

Инв.№ подп. Подпись и дата Взам. инв.№

Изм.	Кол.уч.	Лист	№ док.	Подпись	Дата

RGP-15C/2016-2.2-ПП-МО-ГМ-1



Линия совмещения листов

ТТ-3

Лист 18
Лист 17

Всеволожский район
МО Город
Всеволожск

Всеволожский район
МО Город
Всеволожск

Всеволожский район
МО Город
Всеволожск

Ленинградская область Всеволожский район
Заневское городское поселение деревня
Янино-1

Линия совмещения листов

Лист 17
Лист 16

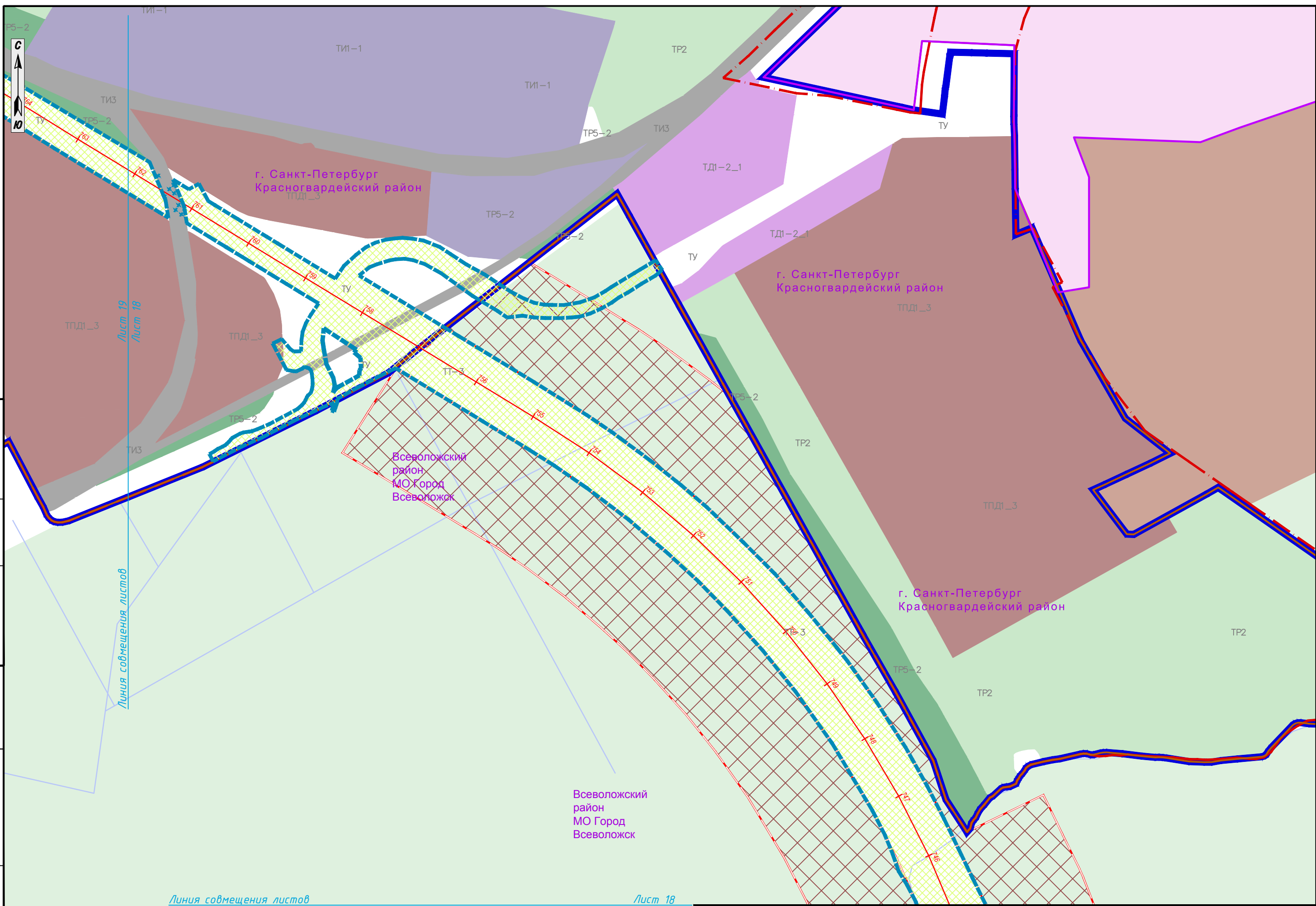
СОГЛАСОВАНО

Инв.№ подл. Подпись и дата Взам. инв.№

Изм.	Кол.уч.	Лист	№ док.	Подпись	Дата

RGP-15C / 2016-2.2-ПП-МО-ГМ-1

Лист
1.17



СОГЛАСОВАНО	Инв.№ подл.	Подпись и дата	Взам. инв.№

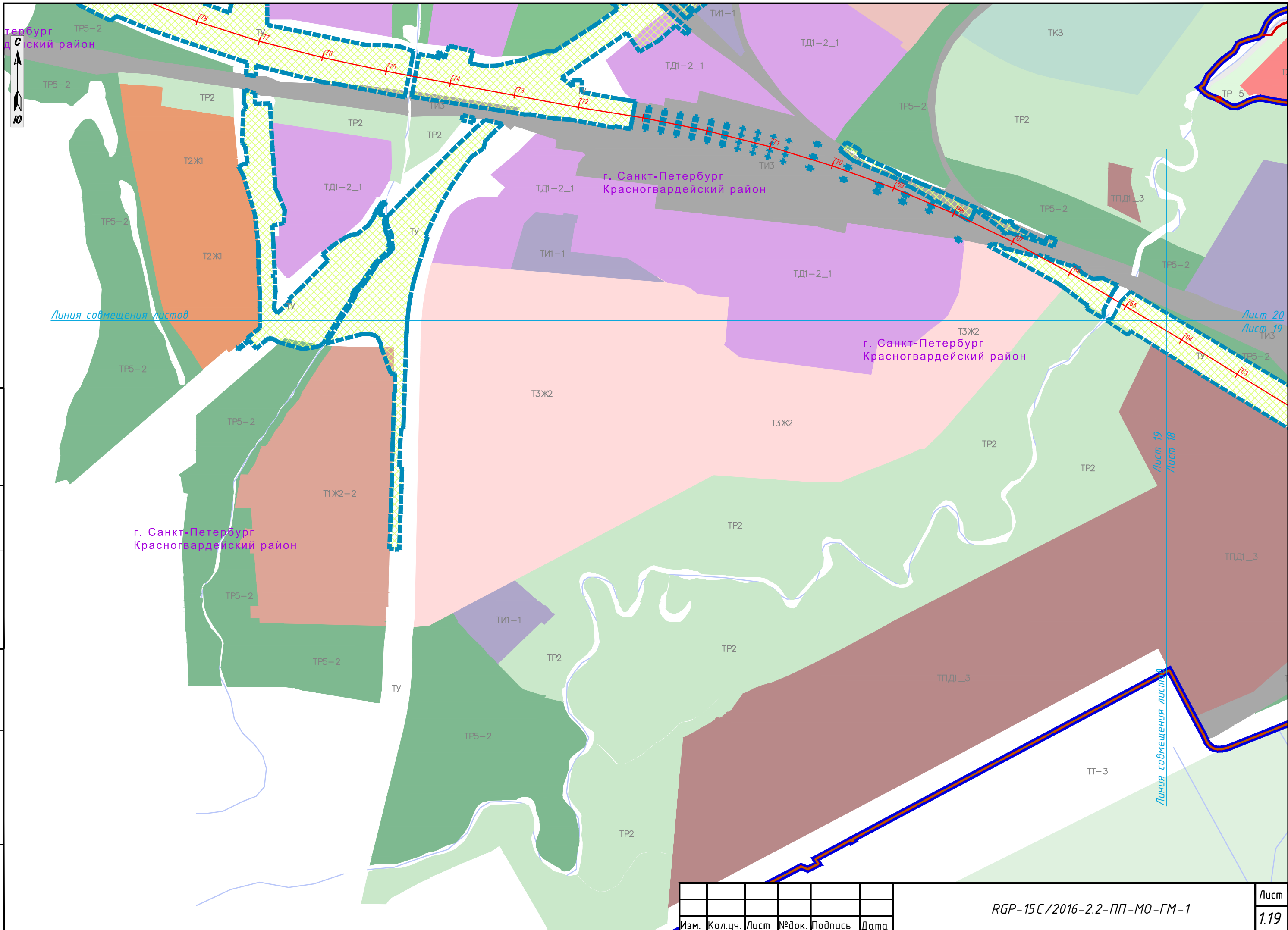
Линия совмещения листов

Лист 18
Лист 17

Изм.	Кол.уч.	Лист	№ док.	Подпись	Дата

RGP-15C / 2016-2.2-ПП-МО-ГМ-1

Лист
1.18

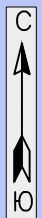


СОГЛАСОВАНО

Инв.№ подл.	Подпись и дата	Взам. инв.№

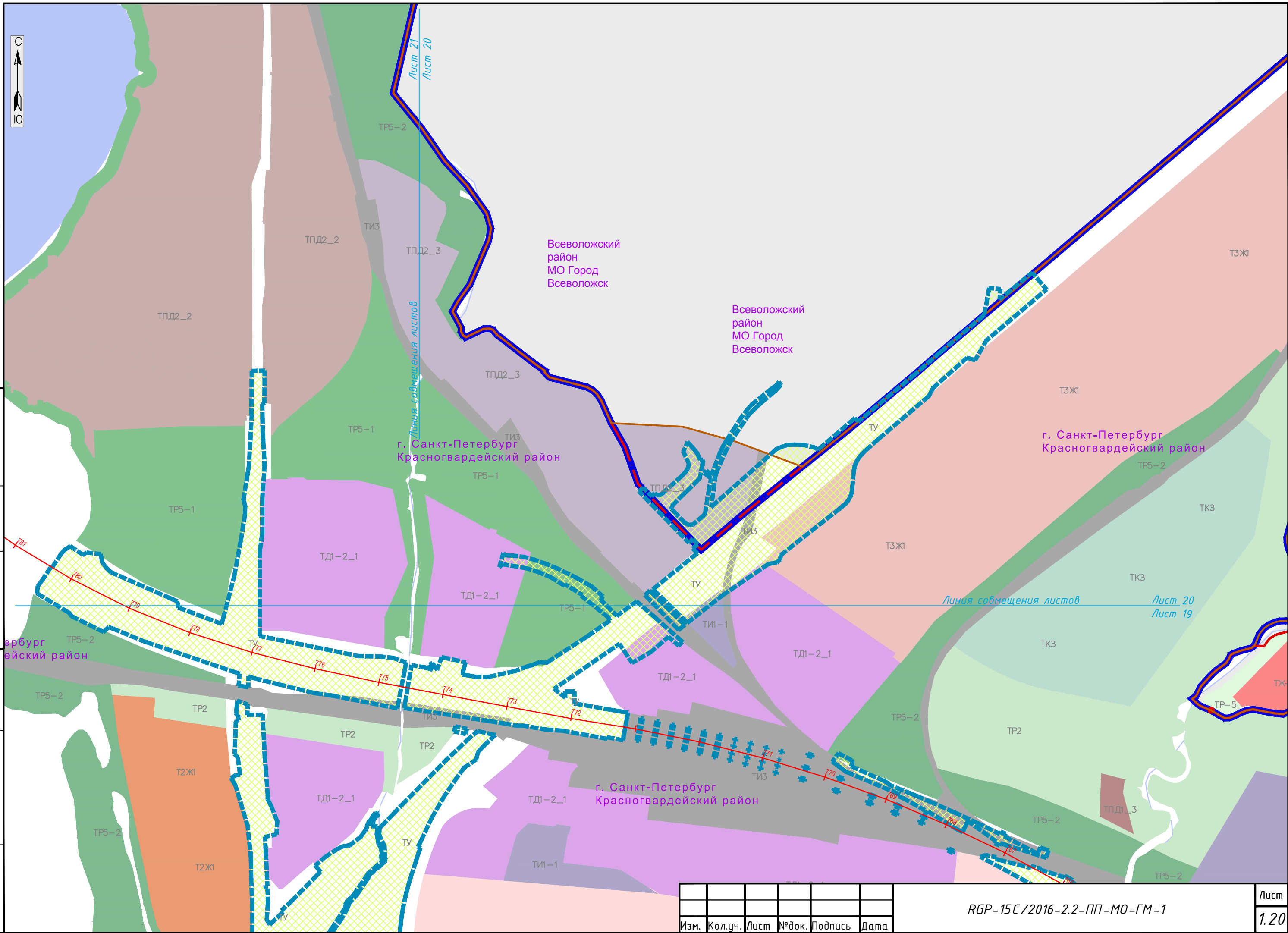
Изм.	Кол.уч.	Лист	№ док.	Подпись	Дата

RGP-15C/2016-2.2-ПП-МО-ГМ-1



СОГЛАСОВАНО

Инв.№ подл. Подпись и дата Взам. инв.№



Изм.	Кол.уч.	Лист	№ док.	Подпись	Дата

RGP-15C/2016-2.2-ПП-МО-ГМ-1

Лист 1.20



Линия совмещения листов

Лист 22
Лист 21

Лист 21
Лист 20

Линия совмещения листов

ТД1-2_1

ТД1-2_1

ТР5-1

ТД1-2_1

ТР2

г. Санкт-Петербург
Красногвардейский район

г. Санкт-Петербург
Красногвардейский район

ТПД2_2

ТД1-2_1

ТР5-1

ТД1-2_2

ТР5-1

ТД1-2_1

ТУ

ТИЗ

ТР5-2

ТР5-2

ТПД2_2

ТПД2_2

ТИЗ

ТПД2_2

СОГЛАСОВАНО

Взам. инв. №

Подпись и дата

Инв. № подл.

ТПД1_3

ТД1-2_1

ТПД2_2

ТР2

ТПД1_3

ТПД1_3

ТР2

ТР5-1

ТР5-1

ТР5-1

г. Санкт-Петербург
Красногвардейский район

ТПД1_3

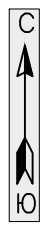
ТР2

ТД1-2_1

Изм.	Кол.уч.	Лист	№ док.	Подпись	Дата

RGP-15C/2016-2.2-ПП-МО-ГМ-1

Лист
1.21



Линия совмещения листов

Лист 23
Лист 22

ТЗЖ2

ТД1-2_1

ТР5-1

ТР5-2

ТЗЖ2

ТЗЖ2

г. Санкт-Петербург
Красногвардейский район

г. Санкт-Петербург
Красногвардейский район

ТЗЖ2

ТР2

ТЗЖ2

ТД1-2_1

ТР5-2

ТР5-1

ТЗЖ2

Линия совмещения листов
Лист 22
Лист 21

СОГЛАСОВАНО

Инв.№ подл. Подпись и дата
Взам. инв.№

Изм.	Кол.уч.	Лист	№ док.	Подпись	Дата

RGP-15C/2016-2.2-ПП-МО-ГМ-1

Лист
1.22



Линия совмещения листов

Лист 24
Лист 23

г. Санкт-Петербург
Красногвардейский район

ТР2

ТИ1-1

ТД1-2_1

ТД1-2_1

ТУ

ТД1-2_1

ТПД1_3

г. Санкт-Петербург
Красногвардейский район

ТД1-2_1

г. Санкт-Петербург
Красногвардейский район

ТЗЖ2

ТР5-2

ТД1-2_1

ТД1-2_1

ТЗЖ2

ТР5-1

ТР5-2

Линия совмещения листов

Лист 23
Лист 22


СОГЛАСОВАНО

Инв.№ подл. Подпись и дата Взам. инв.№

Изм.	Кол.уч.	Лист	№ док.	Подпись	Дата

RGP-15C/2016-2.2-ПП-МО-ГМ-1

Лист
1.23



Линия совмещения листов

Лист 25
Лист 24

ТИ1-1

ТД1-2_1

ТЗЖ2

ТД1-2_1

ТИ1-2

ТД1-2_1

г. Санкт-Петербург
Красногвардейский район

г. Санкт-Петербург
Красногвардейский район

ТИ1-1

ТЗЖ2

ТД1-2_1

ТП5-2

ТД1-2_1

ТП5-2

ТД1-2_1

ТП5-1

ТИ3

ТП5-2

ТИЖ2-2

ТИ1-1

ТД1-2_1

ТД1-2_1

Линия совмещения листов

Лист 24
Лист 23

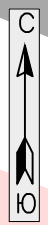
СОГЛАСОВАНО

Инв.№ подл. Подпись и дата Взам. инв.№

Изм.	Кол.уч.	Лист	№ док.	Подпись	Дата

RGP-15C/2016-2.2-ПП-МО-ГМ-1

Лист
1.24



Линия совмещения листов Лист 26
Лист 25

Линия совмещения листов

г. Санкт-Петербург
Калининский район

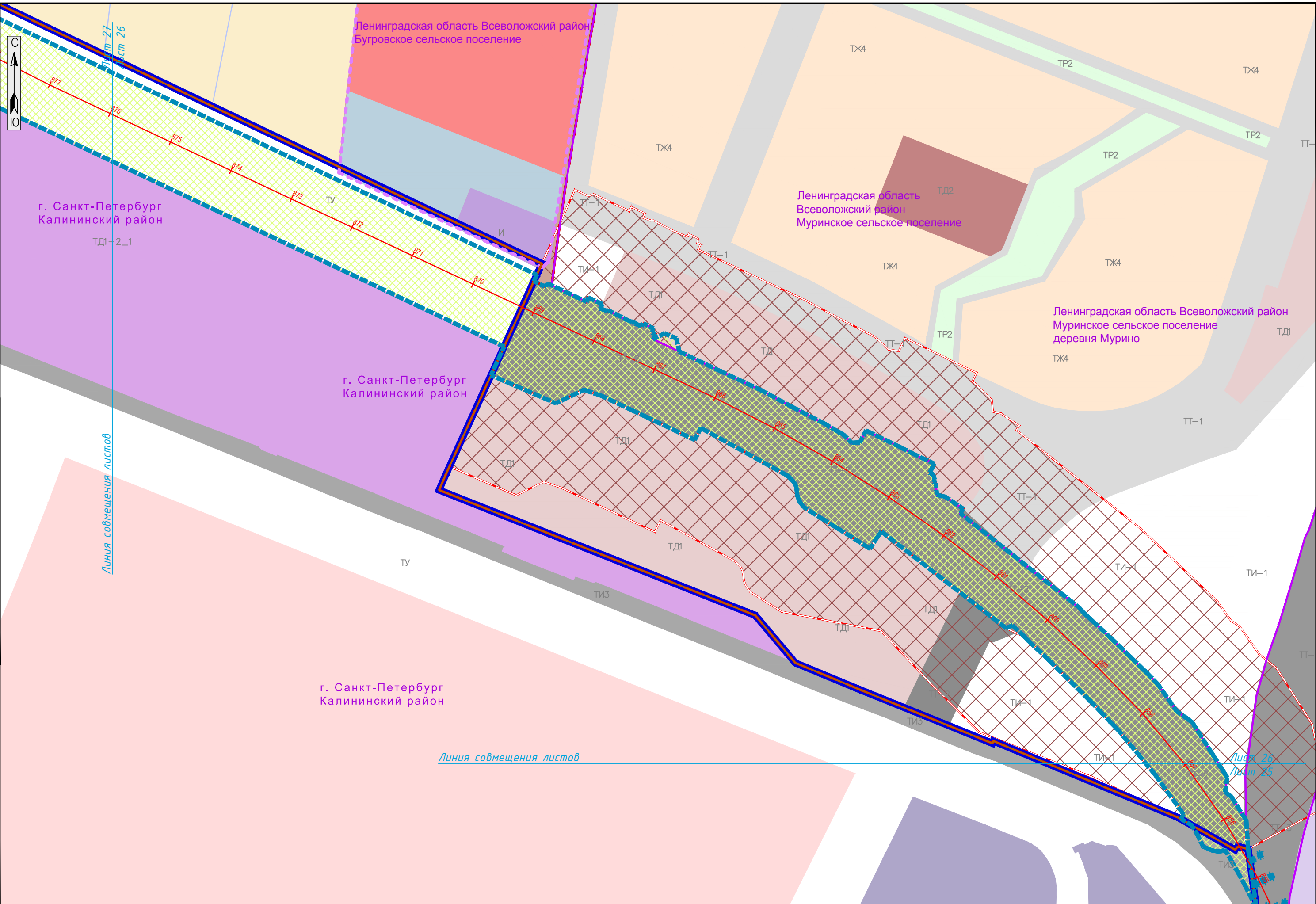
Ленинградская область Всеволожский район
Муринское сельское поселение
деревня Мурино

г. Санкт-Петербург
Красногвардейский район

СОГЛАСОВАНО	
Инв.№ подл.	Подпись и дата
Взам. инв.№	

Изм.	Кол.уч.	Лист	№ док.	Подпись	Дата

RGP-15C/2016-2.2-ПП-МО-ГМ-1



г. Санкт-Петербург
Калининский район

Ленинградская область Всеволожский район
Бугровское сельское поселение

Ленинградская область
Всеволожский район
Муринское сельское поселение

Ленинградская область Всеволожский район
Муринское сельское поселение
деревня Мурино

г. Санкт-Петербург
Калининский район

г. Санкт-Петербург
Калининский район

Линия совмещения листов

Линия совмещения листов

Лист 26
Лист 25

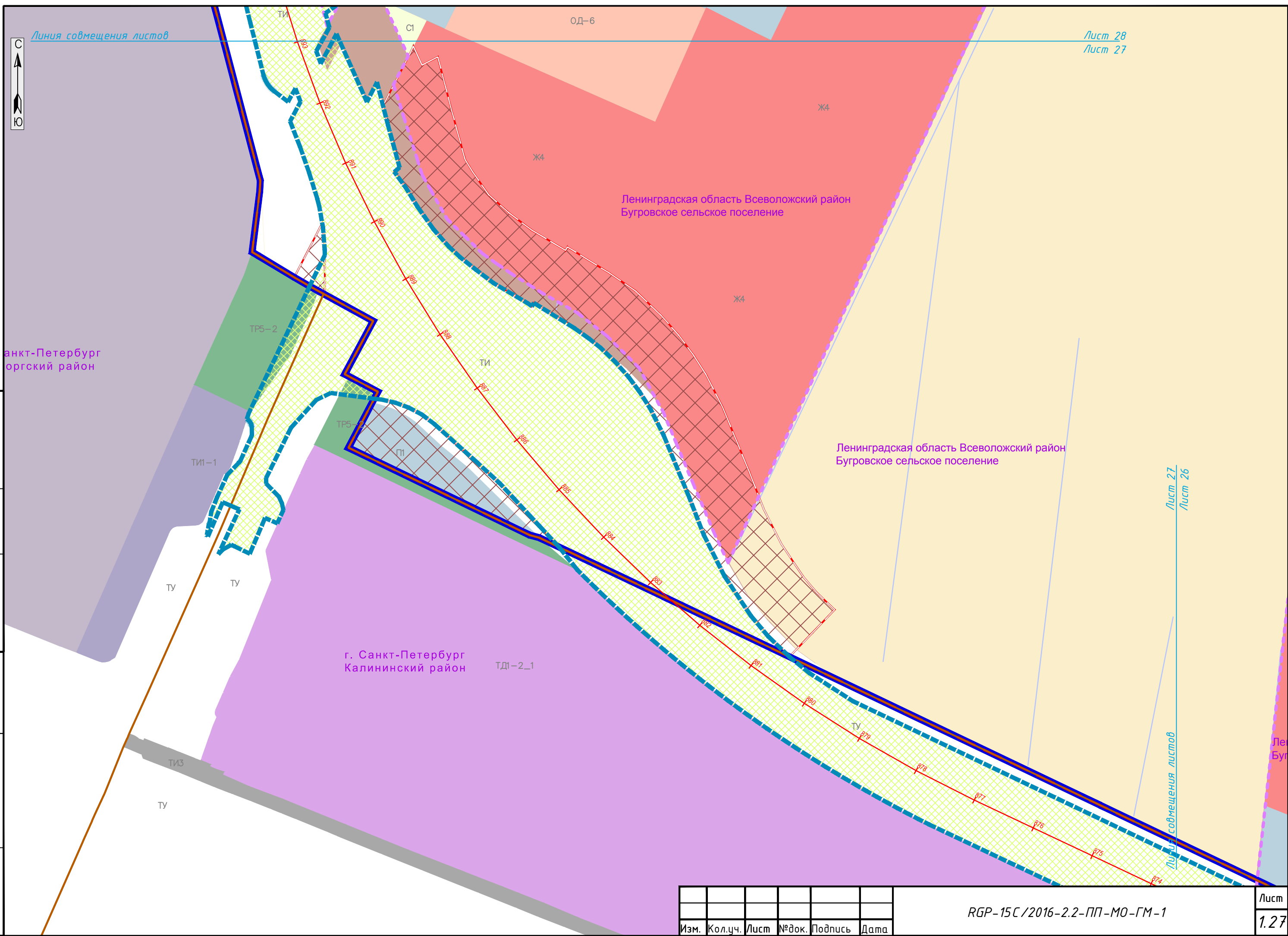
СОГЛАСОВАНО

Инв.№ подп. Подпись и дата
Взам. инв.№

Изм.	Кол.уч.	Лист	№ док.	Подпись	Дата

RGP-15C/2016-2.2-ПП-МО-ГМ-1

Лист
1.26



Линия совмещения листов

Лист 28
Лист 27



Санкт-Петербург
Калининский район

Ленинградская область Всеволожский район
Бугровское сельское поселение

Ленинградская область Всеволожский район
Бугровское сельское поселение

г. Санкт-Петербург
Калининский район

Лист 27
Лист 26

Линия совмещения листов

СОГЛАСОВАНО	
Инв.№ подл.	Взам. инв.№
Подпись и дата	

Изм.	Кол.уч.	Лист	№ док.	Подпись	Дата

RGP-15C/2016-2.2-ПП-МО-ГМ-1

Лист
1.27

Линия совмещения листов

Выборгский район

Лист 29
Лист 28



ТИ1-1

г. Санкт-Петербург
Выборгский район

Ленинградская область Всеволожский район
Бугровское сельское поселение
поселок Бугры

г. Санкт-Петербург
Выборгский район

ТПД2_3

Ленинградская область Всеволожский район
Бугровское сельское поселение

Линия совмещения листов

Лист 28
Лист 27

СОГЛАСОВАНО

Взам. инв. №

Подпись и дата

Инв. № подл.

Изм.	Кол.уч.	Лист	№ док.	Подпись	Дата

RGP-15C/2016-2.2-ПП-МО-ГМ-1

Лист
1.28



ТИ1-2

г. Санкт-Петербург
Выборгский район

ТИ1-2

г. Санкт-Петербург
Выборгский район

ТПД2_3

920
919
918
917
916
915
914
913
912
911
910
909
908

Ленинградская область Всеволожский район
Бугровское сельское поселение
поселок Бугры

Начало работ в составе документации по планировке территории объекта:
«Строительство кольцевой автомобильной дороги вокруг з. Санкт-Петербурга. Реконструкция кольцевой автомобильной дороги вокруг з. Санкт-Петербург на участке от ст. Горская до Приозерского шоссе, Ленинградская область» Этап 1. Этап 2

Ленинградская область Всеволожский район
Бугровское сельское поселение

СОГЛАСОВАНО	
Инв.№ подп.	Взам. инв.№
Подпись и дата	

Изм.	Кол.уч.	Лист	№ док.	Подпись	Дата

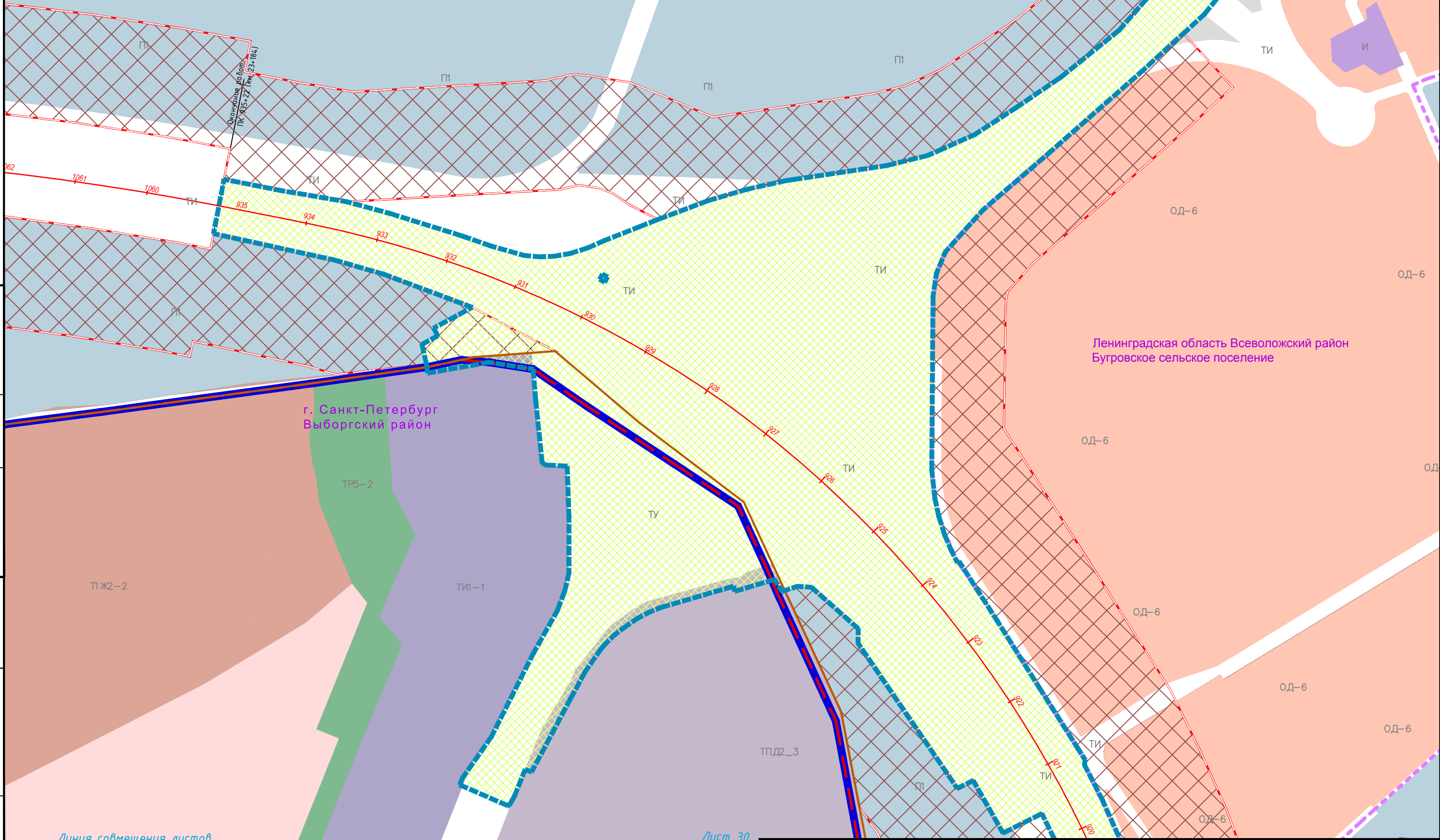


Ленинградская область Всеволожский район
Бугровское сельское поселение

Ленинградская область Всеволожский район
Бугровское сельское поселение

г. Санкт-Петербург
Выборгский район

Окончательные работы
ПК №35+22 (км 23+184)



СОГЛАСОВАНО
Инв.№ подл.
Подпись и дата
Взам. инв.№

Линия совмещения листов

Лист 30
Лист 29

Изм.	Кол.уч.	Лист	№ док.	Подпись	Дата

RGP-15C/2016-2.2-ПП-МО-ГМ-1

Лист
1.30