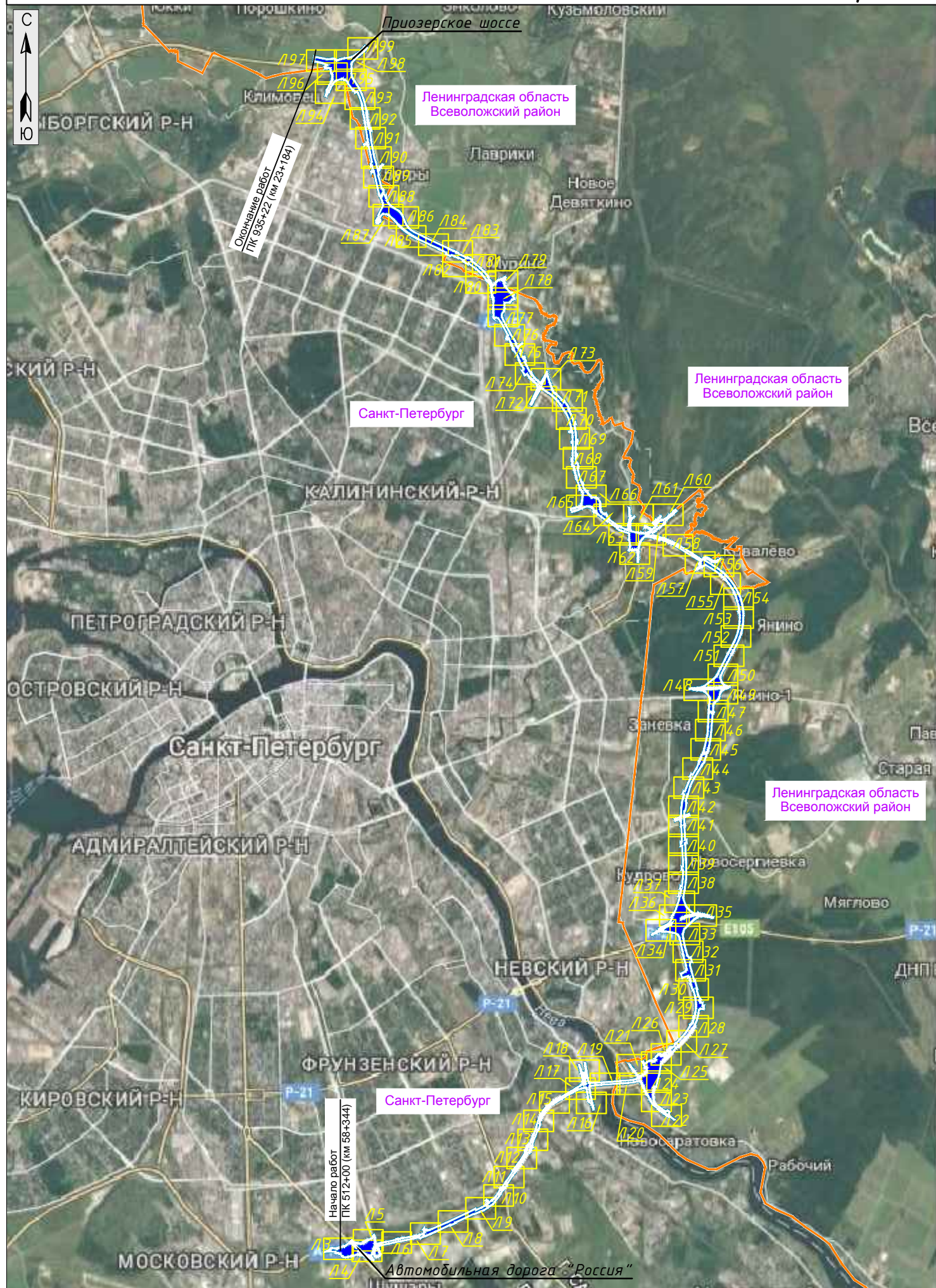





СХЕМА РАЗМЕЩЕНИЯ ЛИСТОВ







УСЛОВНЫЕ ОБОЗНАЧЕНИЯ

-  - Границы субъектов РФ
-  - Границы зоны размещения объекта федерального значения /границы проектируемой территории
-  - Номер листа













СОГЛАСОВАНО

Инв.№ подл.	Подпись и дата	Взам. инв.№



















RGP-15C/2016-2.2-ПП-МО-ГМ-2					
«Автомобильная дорога А-118. Кольцевая автомобильная дорога вокруг г.Санкт-Петербурга» (участок от Приозерского шоссе до автомобильной дороги «Россия»)					
Изм.	Кол.уч.	Лист	№ док.	Подпись	Дата
Разработал	Куликова О.А.				02.2017
Проверил	Гундина Д.В.				02.2017
Рук.проекта	Морозова И.В.				02.2017
Н.контр.	Коновалов А.В.				02.2017
Проект планировки территории. Материалы по обоснованию.					Стадия
Схема использования территории в период подготовки проекта планировки территории					Лист
М 1:2000					Листов
ЗАО "РосГеоПроект"					

УСЛОВНЫЕ ОБОЗНАЧЕНИЯ



Границы

-  - Границы субъектов РФ
-  - Границы административных районов
-  - Границы муниципальных образований
-  - Границы населенных пунктов
-  - Проектируемые границы населенных пунктов
-  - Границы и номера кадастровых кварталов
-  - Границы и номера существующих земельных участков по сведениям ЕГРН
-  - Границы зоны размещения объекта федерального значения /границы проектируемой территории
-  - Придорожная полоса автомобильной дороги федерального значения
-  - Действующие красные линии
-  - Границы зон существующих объектов дорожного сервиса/площадка отдыха КАД
-  - Границы кварталов лесничеств Всеволожского лесничества, Учебно-опытного лесничества/номер лесного квартала







Существующие объекты инженерной и транспортной инфраструктуры

-  - Автодорога категории 1Б/ось дороги/ПК
-  - Железнодорожные пути
-  - Существующие линии трамвая
-  - Остановки общественного транспорта
-  - Путепроводы, мосты
-  - Надземный пешеходный переход
-  - Подземный пешеходный переход
-  - Водопрпускные трубы
-  - Трансформаторные подстанции
-  - Очистные сооружения поверхностного стока
-  - Линии сетей водоснабжения
-  - Линии сетей общесплавной канализации
-  - Линии сетей ливневой канализации
-  - Линии сетей газоснабжения
-  - Линии сетей связи
-  - Воздушные линии электропередачи
-  - Подземные кабельные линии электропередачи
-  - Линии трубопровода спецназначения
-  - Линии тепловых сетей

Существующие здания и сооружения

-  - Капитальные нежилые (1-5 эт.)
-  - Металлические нежилые (1-3 эт.)

Границы земель различных категорий в соответствии со Схемой территориального планирования Всеволожского муниципального района Ленинградской области

-  - Сельскохозяйственного назначения
-  - Населенных пунктов
-  - Промышленности, энергетики, транспорта, связи, радиовещания, телевидения, информатики, земли для обеспечения космической деятельности, земли обороны, безопасности и земли иного специального назначения
-  - В том числе земли обороны и безопасности
-  - Лесного фонда
-  - Водного фонда

СОГЛАСОВАНО

Инв.№ подл. Подпись и дата Взам. инв.№

Изм.	Кол.уч.	Лист	№ док.	Подпись	Дата

RGP-15C/2016-2.2-ПП-МО-ГМ-2

Лист

2.2

Территориальные зоны в соответствии с правилами землепользования и застройки Санкт-Петербурга

Т1Ж2-2 - Зона индивидуальных (одноквартирных) отдельно стоящих жилых домов с участками не менее 1200 квадратных метров, с включением объектов социально-культурного и коммунально-бытового назначения, связанных с проживанием граждан, а также объектов инженерной инфраструктуры

Т2Ж1 - Зона малоэтажных многоквартирных жилых домов, расположенных вне территории исторических пригородов Санкт-Петербурга с включением объектов социально-культурного и коммунально-бытового назначения, связанных с проживанием граждан, а также объектов инженерной инфраструктуры

Т3Ж1 - Зона среднеэтажных многоквартирных жилых домов, расположенных вне исторически сложившихся районов центральной части Санкт-Петербурга с включением объектов социально-культурного и коммунально-бытового назначения, связанных с проживанием граждан, а также объектов инженерной инфраструктуры

Т3Ж2 - Зона среднеэтажных и многоэтажных многоквартирных жилых домов, расположенных вне территории исторических пригородов Санкт-Петербурга с включением объектов социально-культурного и коммунально-бытового назначения, связанных с проживанием граждан, а также объектов инженерной инфраструктуры

ТД1-2_1 - Зона объектов multifunctionальной общественно-деловой застройки и жилых домов, расположенных на территории периферийных и пригородных районов Санкт-Петербурга, с включением объектов инженерной инфраструктуры (подзона объектов multifunctionальной общественно-деловой застройки и жилых домов в периферийных и пригородных районах Санкт-Петербурга, расположенных в зоне влияния Кольцевой автомобильной дороги вокруг Санкт-Петербурга и вылетных магистралей с включением объектов инженерной инфраструктуры)

ТД1-2_2 - Зона общественно-деловая зона объектов multifunctionальной общественно-деловой застройки и жилых домов, расположенных на территории периферийных и пригородных районов Санкт-Петербурга, с включением объектов инженерной инфраструктуры

ТД2-2 - Зона общественно-деловая (общественно-деловая подзона специализированных общественно-деловых объектов, расположенных на территории периферийных и пригородных (включая исторически сложившиеся) районов Санкт-Петербурга с включением объектов инженерной инфраструктуры)

ТПД1_2 - Зона multifunctionальная подзона объектов производственного, складского назначения, инженерной инфраструктуры IV и V классов опасности, а также объектов общественно-деловой застройки в периферийных и пригородных районах Санкт-Петербурга, расположенных вне зоны влияния Кольцевой автомобильной дороги вокруг Санкт-Петербурга и вылетных магистралей и на территории с ограниченной транспортной доступностью

ТПД1_3 - Зона объектов производственного, складского назначения, инженерной инфраструктуры IV и V классов опасности, а также объектов общественно-деловой застройки (виды разрешенного использования и предельные параметры) (подзоны объектов производственного, складского назначения, инженерной инфраструктуры IV и V классов опасности, а также объектов общественно-деловой застройки в периферийных и пригородных районах Санкт-Петербурга, расположенных в зоне влияния Кольцевой автомобильной дороги вокруг Санкт-Петербурга и вылетных магистралей)

ТПД2_2 - Зона multifunctionальная подзона объектов производственного, складского назначения, инженерной инфраструктуры II и III классов опасности, а также объектов общественно-деловой застройки, расположенных в периферийных и пригородных районах Санкт-Петербурга вне зоны влияния основных магистралей движения грузового автомобильного транспорта с ограниченной транспортной доступностью

ТПД2_3 - Зона объектов производственного, складского назначения, инженерной инфраструктуры II и III классов опасности, а также объектов общественно-деловой застройки (подзона объектов производственного, складского назначения, инженерной инфраструктуры II и III классов опасности, а также объектов общественно-деловой застройки, расположенных в периферийных и пригородных районах Санкт-Петербурга в зоне влияния основных магистралей движения грузового автомобильного транспорта)

ТИ1-1 - Зона объектов инженерной и транспортной инфраструктур, коммунальных объектов, объектов санитарной очистки, с включением складских и производственных объектов IV и V классов опасности

ТИ1-2 - Зона объектов инженерной и транспортной инфраструктур, коммунальных объектов, объектов санитарной очистки II и III классов опасности

ТИ4_1 - Подзона объектов водного транспорта, расположенных в исторически сложившихся районах морского порта с включением объектов общественно-деловой застройки, связанных с обслуживанием основной функции данной зоны, и объектов инженерной инфраструктуры

ТП1 - Производственная зона объектов пищевой промышленности, а также объектов легкой и целлюлозно-бумажной промышленности с включением объектов инженерной инфраструктуры

ТП2 - Производственная зона объектов автомобилестроительной промышленности, а также объектов тяжелой промышленности с включением объектов инженерной инфраструктуры

ТИ3 - Зона объектов ж/д транспорта, с включением объектов общественно-деловой застройки и объектов инженерной инф-уры

ТП0-2 - Зона рекреационного назначения - спортивных сооружений с включением объектов инженерной инфраструктуры

ТР2 - Зона зеленых насаждений общего и зеленых насаждений ограниченного пользования, с включением объектов инженерной инфраструктуры

ТР3-1 - Зона рекреационного назначения - объектов отдыха, спорта, досуга и развлечений с включением объектов инженерной инфраструктуры

ТП5-1 - Зона рекреационного назначения-зеленых насаждений, выполняющих специальные функции на территории водоохранных зон, с размещением объектов основных видов разрешенного использования прилегающих территориальных зон, допустимых в соответствии с Водным кодексом Российской Федерации с включением объектов инженерной инфраструктуры

ТП5-2 - Зона зеленых насаждений, выполняющих специальные функции на территории санитарно-защитных зон, с размещением объектов основных видов разрешенного использования прилегающих территориальных зон, допустимых в соответствии с санитарно-гигиеническими правилами и нормами с включением объектов инженерной инфраструктуры

ТС1 - Зона сельскохозяйственных угодий с включением объектов инженерной инфраструктуры

ТС2 - Зона производственных объектов сельскохозяйственного назначения с включением объектов инженерной инфраструктуры

ТУ - Зона городских скоростных дорог, магистралей непрерывного движения, магистралей городского значения и основных магистралей районного значения, с включением объектов инженерной и транспортной инфраструктур, а также объектов основных видов разрешенного использования прилегающих территориальных зон с учетом санитарно-гигиенических и экологических требований, а также технических регламентов

ТК3 - Зона военных и других режимных объектов с включением объектов общественно-деловой и жилой застройки, а также объектов инженерной инфраструктуры

А - Зона акватории

Территориальные зоны в соответствии с правилами землепользования и застройки МО Бугорское сельское поселение

Ж1 - Зона застройки индивидуальными жилыми домами

Ж3 - Зона застройки среднеэтажными жилыми домами I типа

Ж4 - Зона застройки многоэтажными жилыми домами II типа

И - Зона размещения объектов инженерной инфраструктуры

ОД-3 - Зона размещения объектов образования и воспитания

ОД-6 - Зона размещения общественных центров

П1 - Зона размещения промышленных, коммунально-складских объектов и производств IV-V класса опасности

Р1 - Зона зеленых насаждений общего пользования

Р2 - Зона размещения спортивно-оздоровительных объектов

С1 - Зона зеленых насаждений специального назначения

СХ - Зона сельскохозяйственного использования

Т - Зона размещения объектов транспортной инфраструктуры

ТИ - Зона транспортной инфраструктуры

СОГЛАСОВАНО

Инв.№ подл. Подпись и дата
Взам. инв.№

Территориальные зоны в соответствии с правилами землепользования и застройки МО Мурунское сельское поселение

- ТЖ1 – Зона малоэтажной жилой застройки индивидуальными жилыми домами
- ТЖ2-1 – Зона малоэтажной жилой застройки индивидуальными, многоквартирными и многоквартирными жилыми домами
- ТЖ4 – Зона многоэтажной жилой застройки
- ТД1 – Зона многофункциональной общественно-деловой застройки
- ТД1-1 – Подзона многофункциональной общественно-деловой застройки на территории сложившейся застройки
- ТД2 – Зона размещения объектов социального назначения
- ТД3 – Зона культовых сооружений
- ТИ-1 – Зона объектов инженерной и транспортной инфраструктур
- ТК – Зона кладбищ
- ТП1 – Зона производственных предприятий IV-V классов опасности с включением объектов общественно-деловой застройки
- ТР2 – Зона зеленых насаждений общего пользования
- ТТ-1 – Зона улично-дорожной сети
- ТТ-2 – Зона внешних магистральных автомобильных дорог
- ТТ-3 – Зона объектов железнодорожного транспорта и метрополитена

Территориальные зоны в соответствии с правилами землепользования и застройки МО Заневское городское поселение

- Ж2.1с – Зона существующей застройки индивидуальными жилыми домами с участками
- Ж3 – Зона планируемой застройки многоквартирными малоэтажными жилыми домами
- Ж4 – Зона планируемой застройки многоквартирными среднеэтажными жилыми домами
- Ж4с – Зона существующей застройки многоквартирными среднеэтажными жилыми домами
- Ж5.2 – Зона планируемой застройки многоквартирными жилыми домами повышенной этажности
- Д1 – Зона делового и общественного назначения
- Д2 – Зона административного, социально-культурного назначения, общественных центров
- И1 – Зона железнодорожного транспорта
- И2 – Зона автомобильного транспорта
- И2.1 – Зона улично-дорожной сети населенных пунктов, не включая второстепенные улицы и проезды

Территориальные зоны в соответствии с правилами землепользования и застройки МО Свердловское городское поселение

- ТЖ2-2 – Подзона малоэтажной жилой застройки индивидуальными (многоквартирными) жилыми домами
- ТЖ-3 – Зона среднеэтажной жилой застройки
- ТЖ-4 – Зона многоэтажной жилой застройки
- ТД-1 – Зона объектов многофункциональной общественно-деловой застройки
- ТД-3 – Зона учреждений здравоохранения
- ТИ-1 – Зона объектов инженерной инфраструктуры
- ТП-1 – Зона коммунально-складская
- ТП-2 – Зона производственных предприятий IV-V классов опасности с включением объектов общественно-деловой застройки
- ТР-2 – Зона спортивных сооружений
- ТР-4 – Прибрежная зона
- ТСХ-1 – Зона ведения садоводства и огородничества
- ТК – Зона кладбищ
- ТЭН – Зона зеленых насаждений, выполняющих специальные функции
- ТТ-1 – Зона улично-дорожной сети
- ТТ-2 – Зона объектов транспортной инфраструктуры

- П0 – Зона инженерной инфраструктуры
- П1 – Зона производственных, складских, инженерных и административных объектов не более IV класса опасности
- П2 – Зона производственных объектов не более III класса опасности
- П3 – Зона производственных объектов I-II класса опасности
- П03 – Территории благоустройства и озеленения санитарно-защитных зон с возможностью размещения объектов в соответствии с СанПиН
- К2 – Специальные зоны в границах санитарно-защитных зон и санитарных разрывов с размещением зеленых насаждений и объектов в соответствии с СанПиН
- К3 – Зона кладбищ
- Р2 – Зона зеленых насаждений общего пользования (парков, скверов, садов) с возможностью размещения плоскостных спортивных сооружений
- Р3 – Зона объектов туризма, отдыха, досуга и развлечений
- С1 – Зона сельскохозяйственных угодий



г. Санкт-Петербург
Московский район

78:14:0007691:78

Территория промышленных объектов

78:14:0007691:9319

78:14:0007691:11

ТД1-2_1
78:14:0007691:117

Московское шоссе
ад "Россия"

78:14:07692:03

78:14:07692

78:14:0000000:3262

Конец работ в составе документации по планировке территории объекта: "Автомобильная дорога А-118 "Кольцевая" автомобильная дорога вокруг г. Санкт-Петербурга" (участок от автомобильной дороги "Россия" до автомобильной дороги "Нарва")

ст. Среднерогатская

78:14:0007691:9620

78:14:07692:31

78:42:15106:01

78:42:0015104:5

река Волковка

78:14:0007719:28

TP2/TC1

78:14:0007719

78:42:0015104:14

Лузг

Технологический подъезд

Подземн. вхр.

78:42:0000000:2

509

510

511

512

513

514

515

78:40:00205:01

78:42:0015104:18

78:42:0015104

78:14:0007719:17

78:14:0007719:17

река Волковка

река Волковка

78:42:0015104:51

2130-13-02
2130-13-06

78:42:0015104:199

78:42:0015104:197

ТИ1-1

78:42:0015104:198

78:42:0015104:58

78:42:0015104:58

4КН 5К 4КН ЦПУ

Подземн. вхр.

г. Санкт-Петербург
Пушкинский район

78:42:0015104:21

78:42:0015104:7

78:42:0015104:59
78:42:0015104:50

78:42:0015106:31

78:42:0015106:11654

78:42:0015106:11651

78:42:0015106:11649

78:42:0015106:11655

Начало работ ПК 512+00 (км 58+344)

Многоквартирная жилая застройка

Многоквартирная жилая застройка

Изм.	Кол.уч.	Лист	№ док.	Подпись	Дата

RGP-15C/2016-2.2-ПП-МО-ГМ-2

Лист
2.3

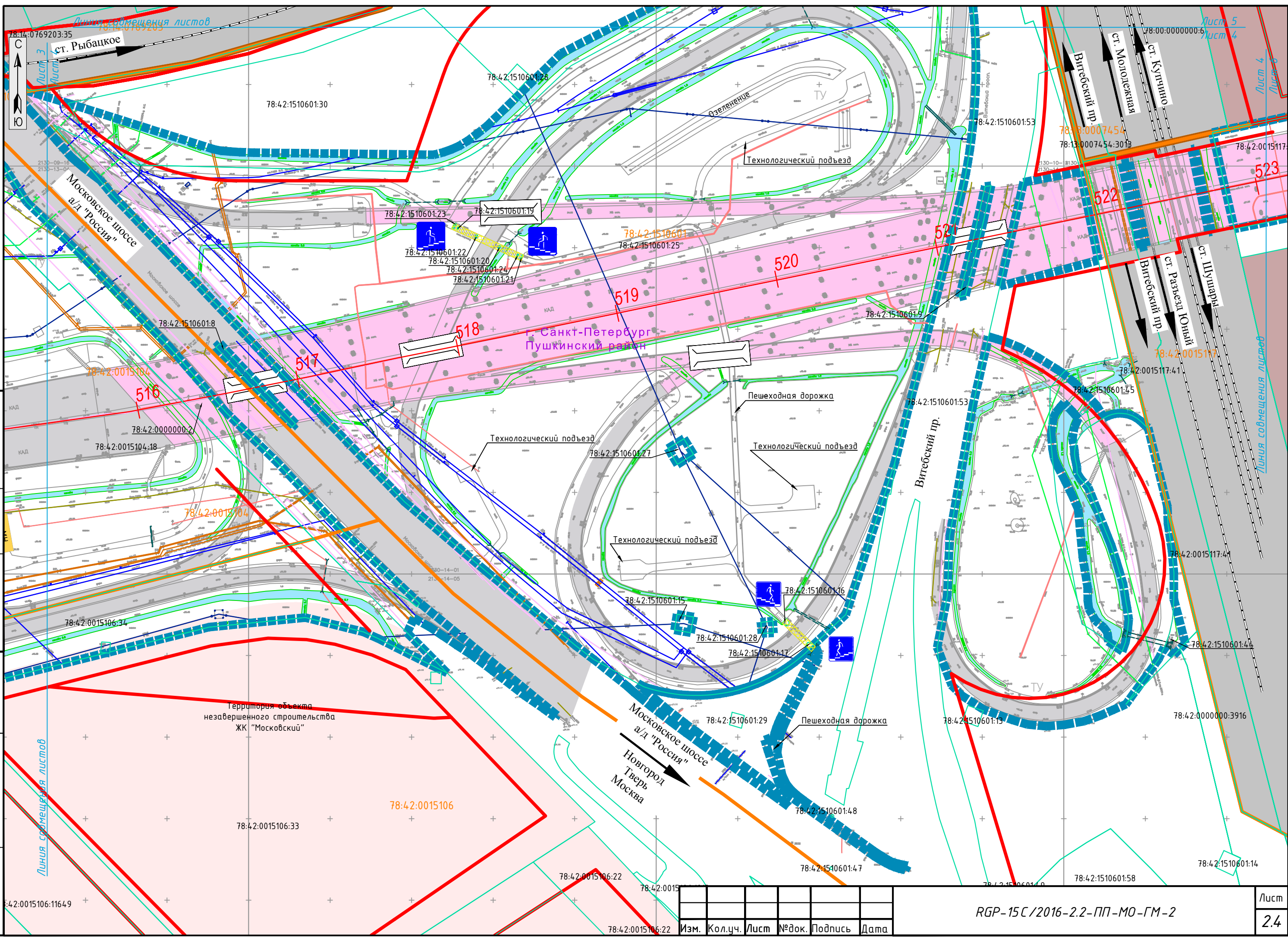
СОГЛАСОВАНО

Инв.№ подп. Подпись и дата Взам. инв.№

Листья совмещены

СОГЛАСОВАНО

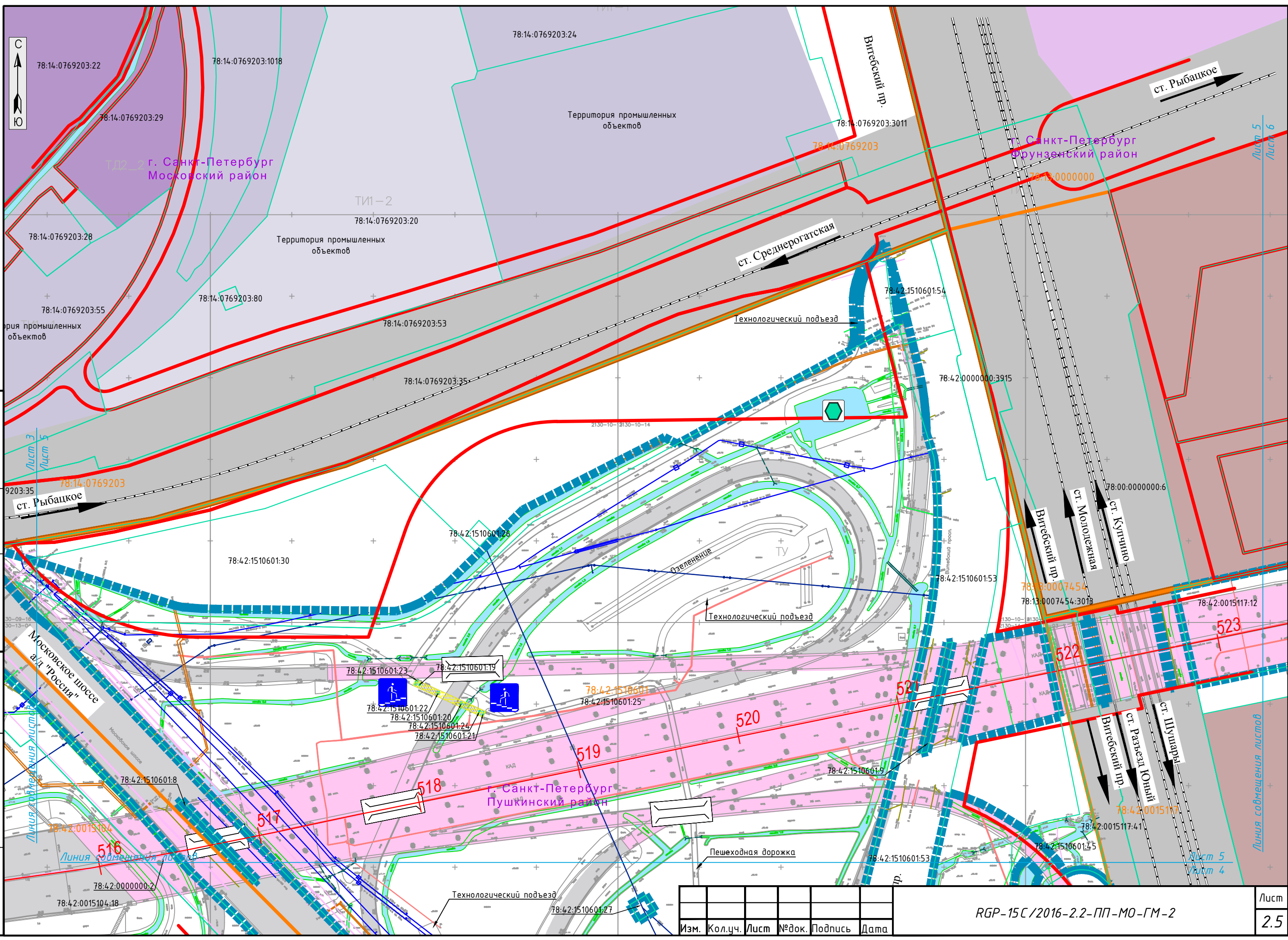
Инв.№ подп. Подпись и дата Взам. инв.№



Территория объекта незавершенного строительства ЖК "Московский"

Изм.	Кол.уч.	Лист	№ док.	Подпись	Дата

RGP-15C/2016-2.2-ПП-МО-ГМ-2



СОГЛАСОВАНО

Инв.№ подп. Подпись и дата Взам. инв.№

Изм.	Кол.уч.	Лист	№ док.	Подпись	Дата

RGP-15C/2016-2.2-ПП-МО-ГМ-2

Лист
2.5

Лист 3

Лист 5
Лист 6

Лист 5
Лист 4

Линия смещения листов



Лист 5
Лист 6

Лист 6
Лист 7

Пустырь

г. Санкт-Петербург
Фрунзенский район

Пустырь

78:13:0007454

78:13:0007454:1

Пустырь

78:13:0007454:19

Пустырь 78:13:0007454:18

Ст. Среднерогатская

78:42:0015117:11

530

529

78:42:0015117:12

527

528

78:42:0015117:9

Лист 4
Лист 6

526

525

524

523

78:42:0015117:8

Ст. Шушары

Территория промышленных объектов

Линия совмещения листов

Территория

СОГЛАСОВАНО

Инв.№ подп. Подпись и дата Взам. инв.№

Линия совмещения листов

78:42:0015117

Лесной массив

г. Санкт-Петербург
Пушкинский район

78:42:0015115:1

78:42:0015115:3206

78:42:0015117:8

Изм.	Кол.уч.	Лист	№ док.	Подпись	Дата

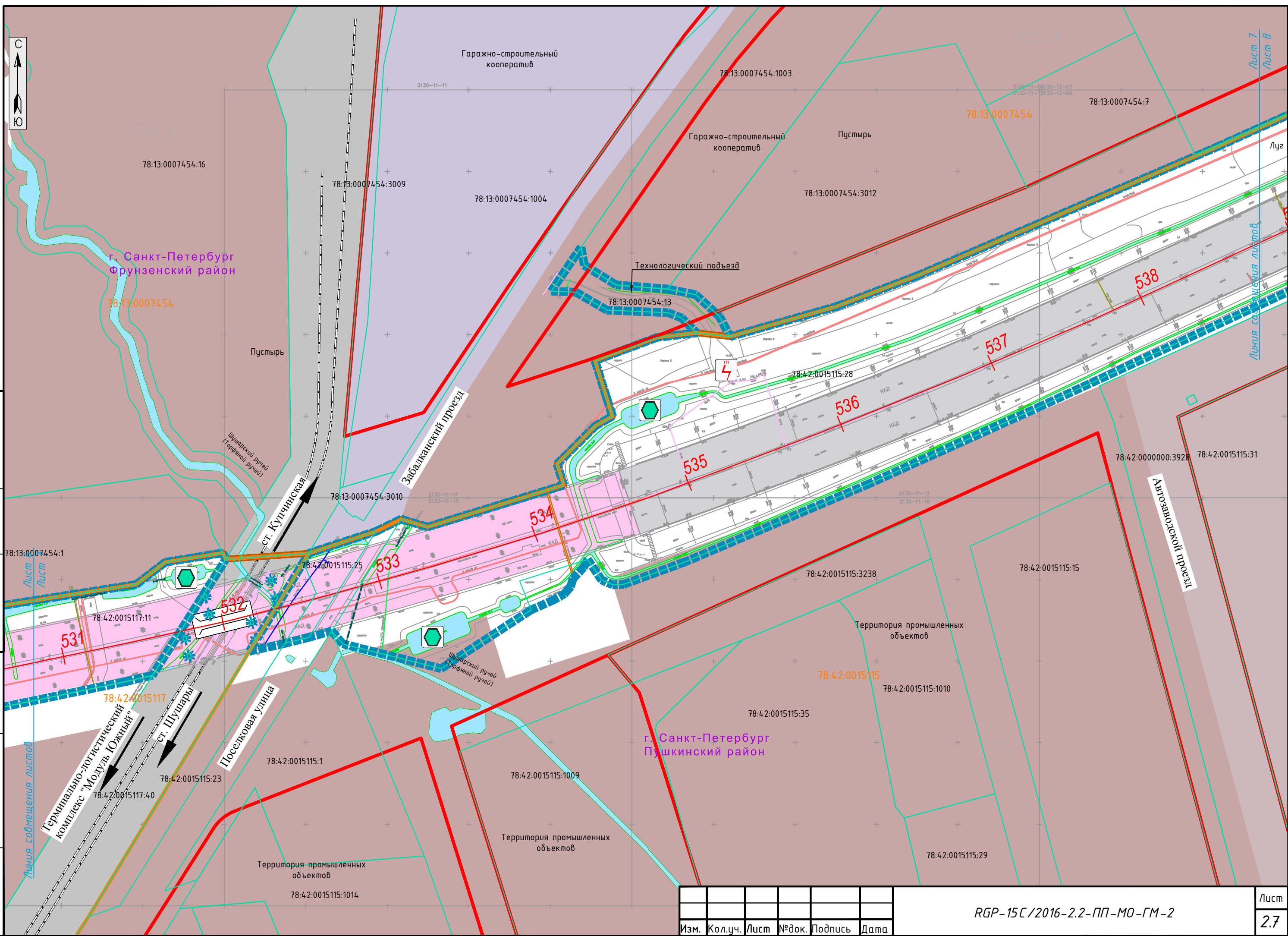
RGP-15C/2016-2.2-ПП-МО-ГМ-2

Лист
2.6




СОГЛАСОВАНО

Инв.№ подп. Подпись и дата Взам. инв.№



Изм.	Кол.уч.	Лист	№ док.	Подпись	Дата

RGP-15C/2016-2.2-ПП-МО-ГМ-2



78:13:0000000

78:13:0007454:1008

78:13:0007454:1009

78:13:0007454:1010

78:13:0007454:1001

Гаражно-строительный кооператив

78:13:0007454:10

Гаражно-строительный кооператив

78:13:0007454:5

78:13:0007454:1002

г. Санкт-Петербург
Фрунзенский район

78:13:0007454

78:13:0007454:1006

Луз

78:42:0015115:28

544

78:42:0015115

545

78:42:0000000:3928

78:42:0015115:31

Гаражно-строительный кооператив

78:13:0007454:1006

543

542

Автозаводской проезд



Луз

540

541

78:42:0000000:3928

78:42:0015115:31

78:42:0015115

г. Санкт-Петербург
Пушкинский район

Изм.	Кол.уч.	Лист	№ док.	Подпись	Дата

RGP-15C/2016-2.2-ПП-МО-ГМ-2

Лист
2.8

СОГЛАСОВАНО

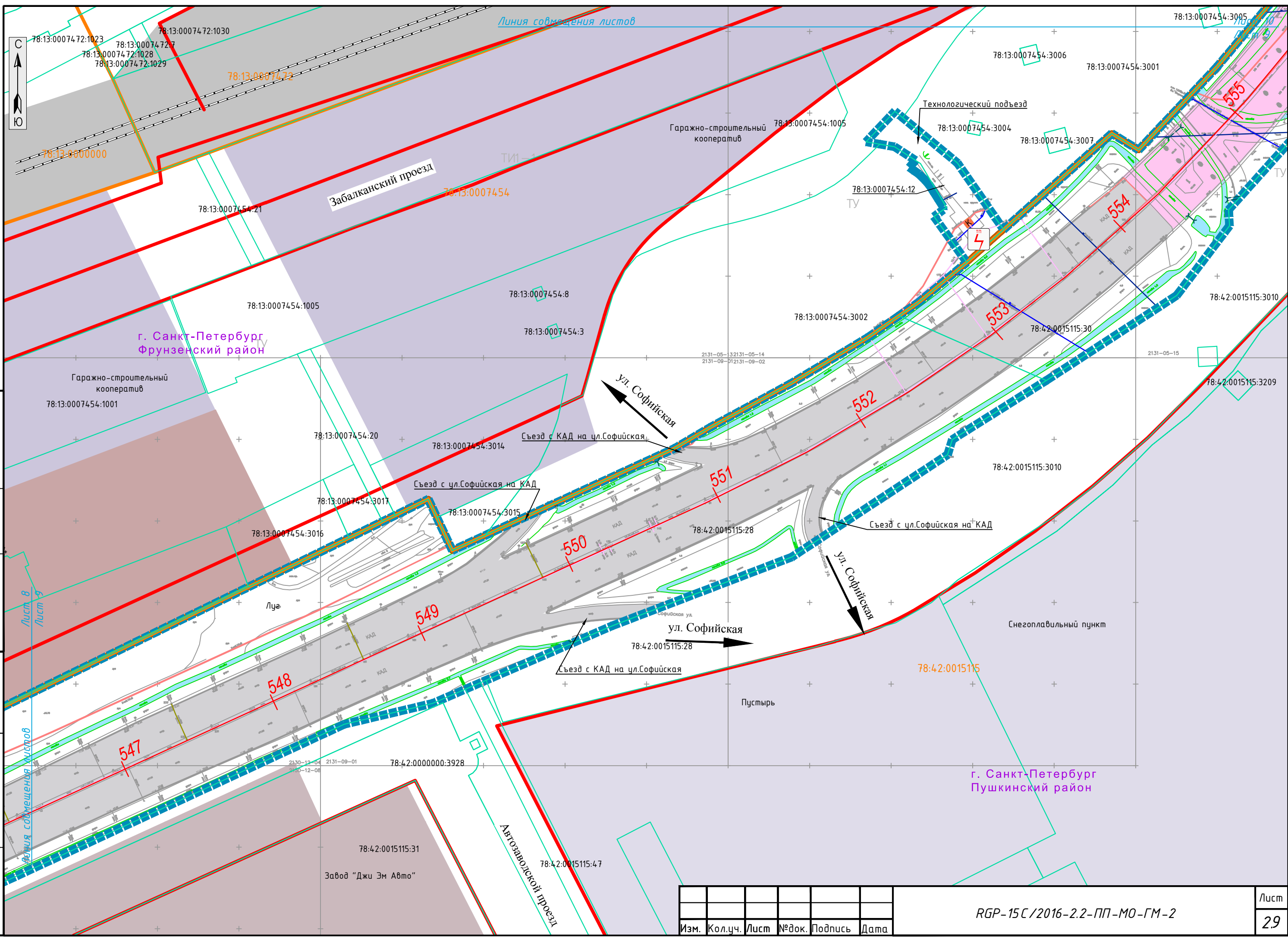
Инв.№ подп. Подпись и дата Взам. инв.№

Лист 7
Лист 8

Линия совмещения листов

Лист 8
Лист 9
Линия совмещения листов

ТГ2

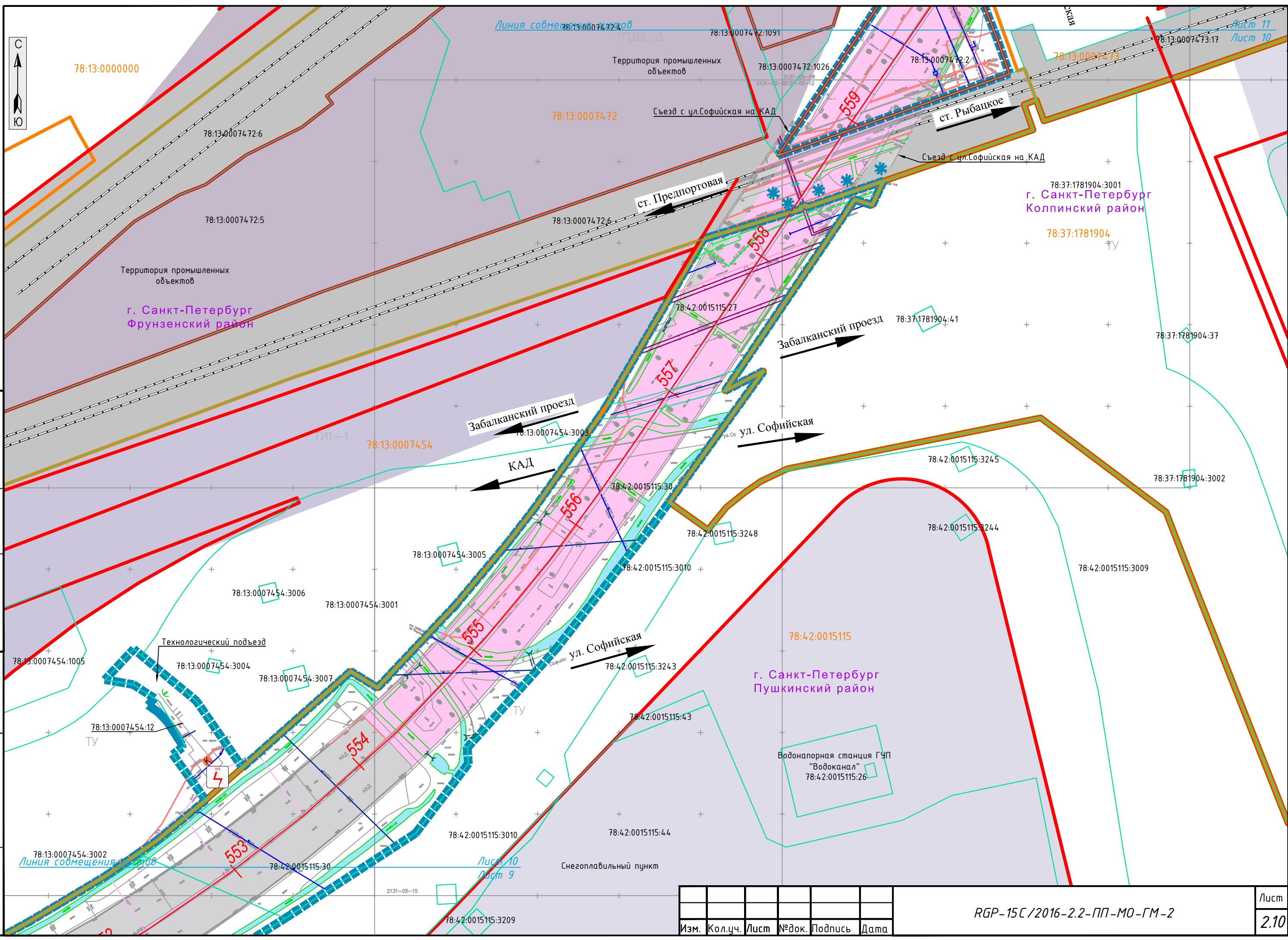


СОГЛАСОВАНО

Инв.№ подл. Подпись и дата
Взам. инв.№

Изм.	Кол.уч.	Лист	№ док.	Подпись	Дата

RGP-15C/2016-2.2-ПП-МО-ГМ-2



СОГЛАСОВАНО

Инв.№ подп. Подпись и дата

Взам. инв.№

Изм.	Кол.уч.	Лист	№ док.	Подпись	Дата

RGP-15C/2016-2.2-ПП-МО-ГМ-2

Лист
2.10



ТПД2_3

Территория промышленных объектов

г. Санкт-Петербург
Фрунзенский район

78:13:0000000

ТУ

78:13:0007469

78:13:0007469.5

78:13:0007469:3002

78:13:0007473:3001

78:13:0007473:15

78:13:0007475

78:13:0007473:18

78:13:0007473:1004

78:13:0007473:1004

78:13:0007473:3067

Электрическая подстанция
330 кВ "Южная"

78:13:0007473:11

78:13:0007473:10

78:13:0007472:6

Территория промышленных объектов

78:13:0007472:3

ул. Софийская

ул. Софийская

78:13:0007472:4

78:13:0007472:1091

78:13:0007472:1026

78:13:0007472:2

78:13:0007473

78:13:0007473:17

78:37:1781904:39

78:37:1781904

ТПД2_3

Территория промышленных объектов

78:13:0007472

Съезд с ул.Софийская на КАД

ст. Рыбацкое

Лист 11
Лист 10

г. Санкт-Петербург
Колпинский район

СОГЛАСОВАНО

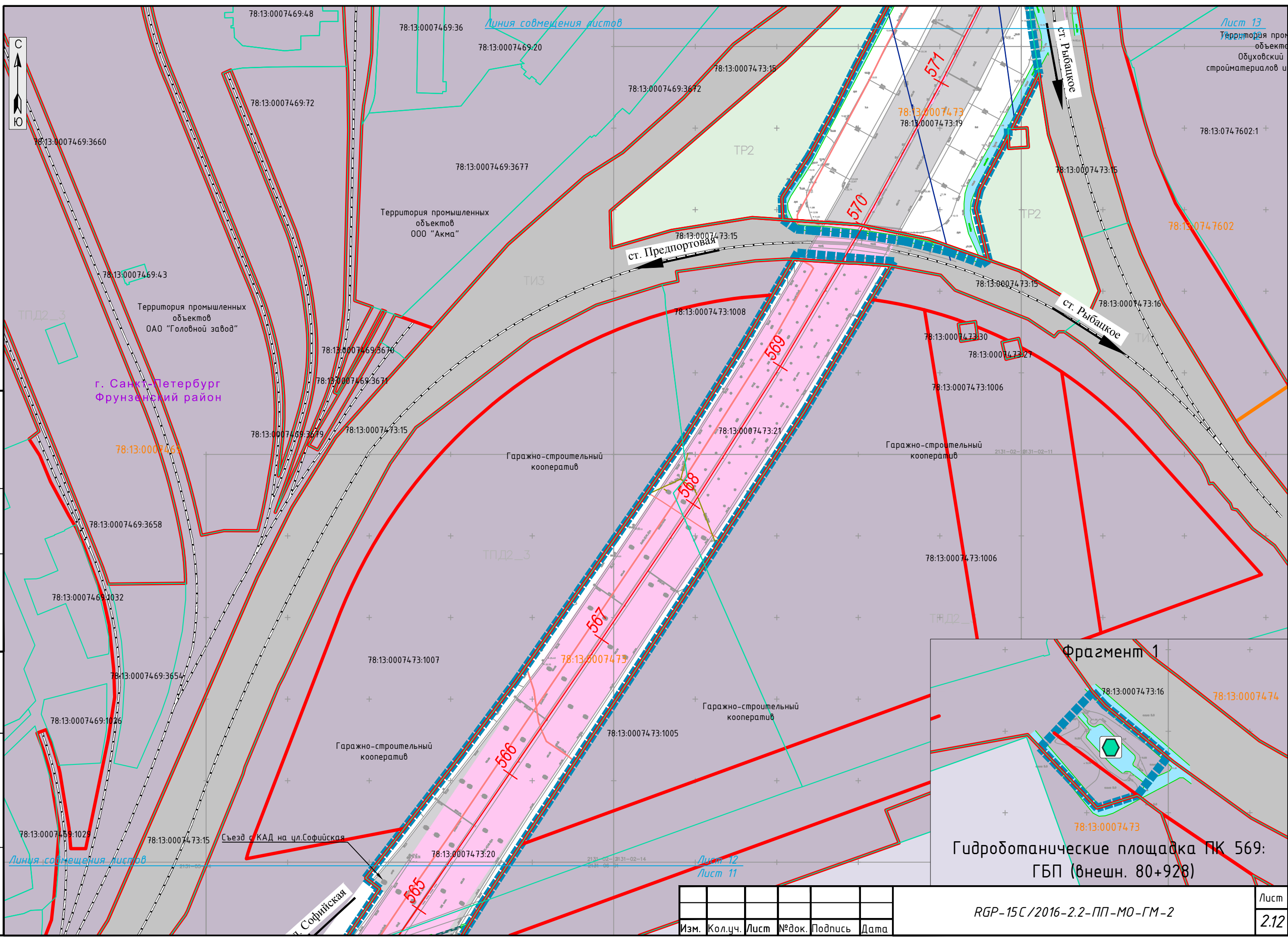
Инв.№ подп. Подпись и дата Взам. инв.№

Изм.	Кол.уч.	Лист	№ док.	Подпись	Дата


RGP-15C/2016-2.2-ПП-МО-ГМ-2

СОГЛАСОВАНО

Инв.№ подл. Подпись и дата Взам. инв.№



Лист 13
Территория пром-
ного объекте
Обуховский
строительных мате-
риалов и

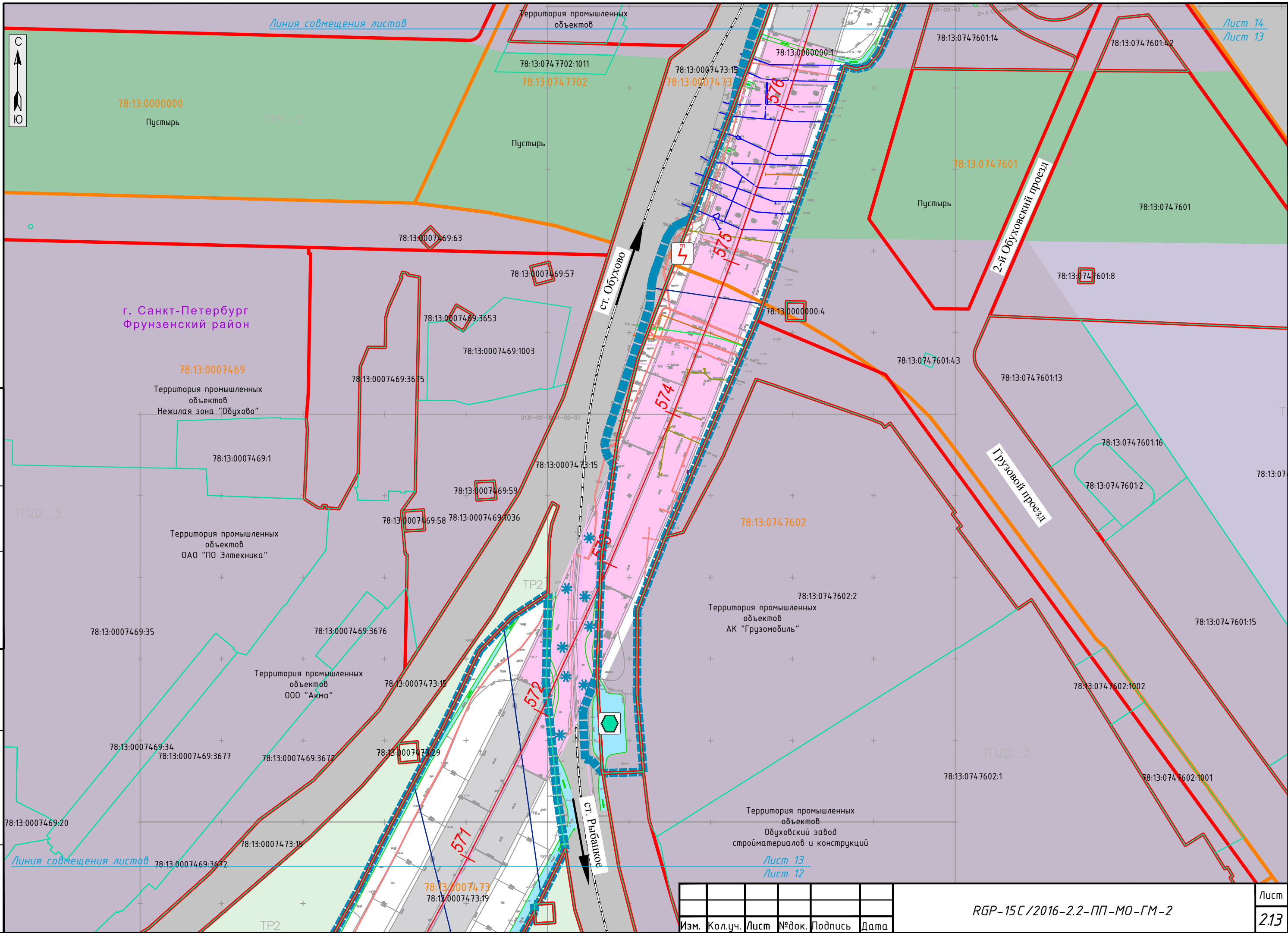


Гидроботаническая площадка ПК 569:
ГБП (внешн. 80+928)

Изм.	Кол.уч.	Лист	№ док.	Подпись	Дата

RGP-15C/2016-2.2-ПП-МО-ГМ-2

Лист
2.12



Лист 14
Лист 13

Лист 13
Лист 12

СОГЛАСОВАНО

Инв.№ подп.	Подпись и дата	Взам. инв.№

Изм.	Кол.уч.	Лист	№ док.	Подпись	Дата

RGP-15C/2016-2.2-ПП-МО-ГМ-2

Лист
213



г. Санкт-Петербург
Фрунзенский район

78:13:0000000

Территория промышленных
объектов
Нежилая зона "Обухово"

Гаражно-строительный
кооператив

Гаражно-строительный
кооператив

Гаражно-строительный
кооператив

Гаражно-строительный
кооператив

г. Санкт-Петербург
Невский район

пр. Девятого Января

1-й Обуховский проезд

Линия совмещения листов

Линия совмещения листов

Лист 14
Лист 13

СОГЛАСОВАНО
Инв.№ подп.
Подпись и дата
Взам. инв.№

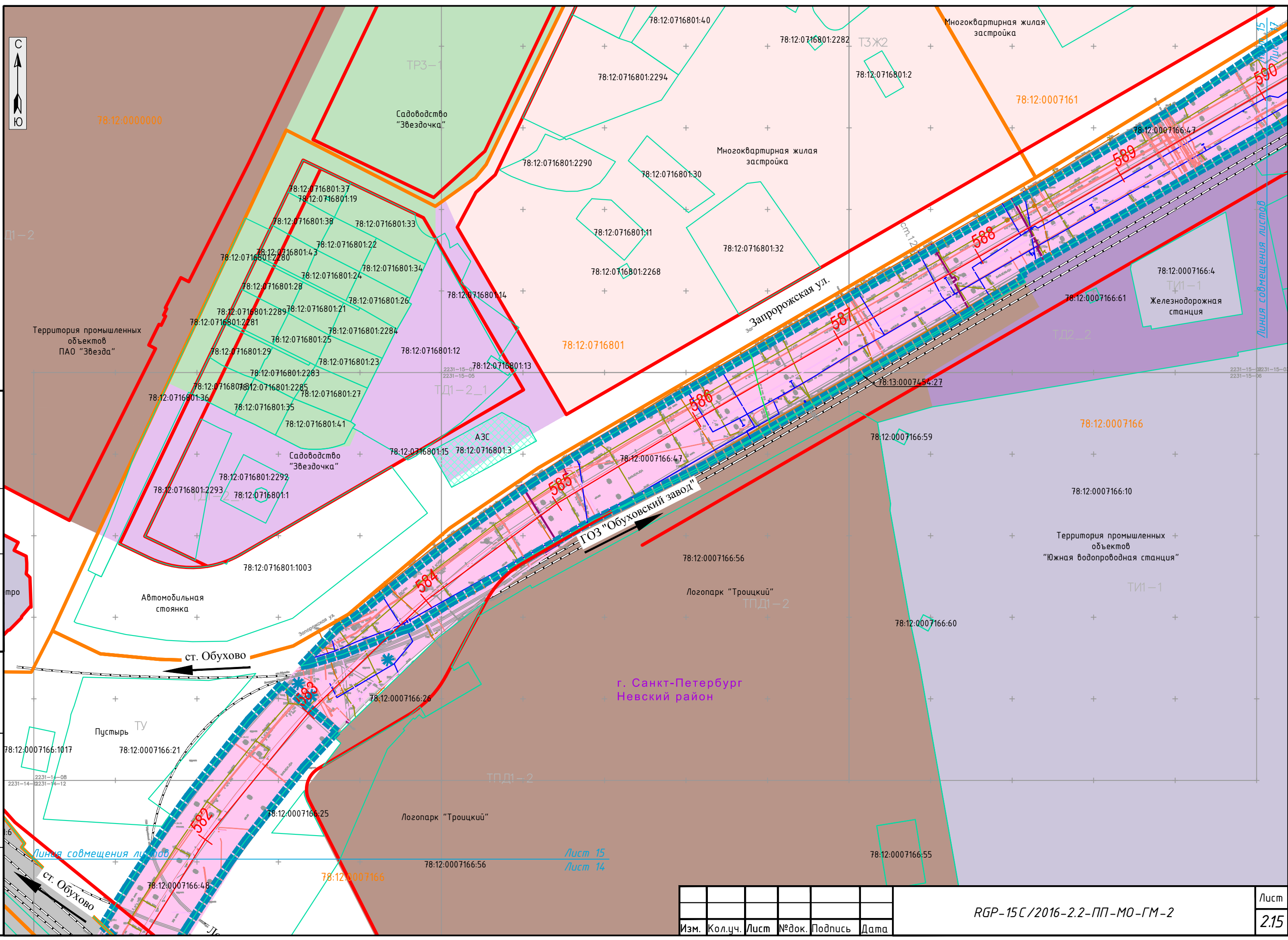
Изм.	Кол.уч.	Лист	№ док.	Подпись	Дата

RGP-15C/2016-2.2-ПП-МО-ГМ-2



СОГЛАСОВАНО

Инв.№ подл. Подпись и дата Взам. инв.№

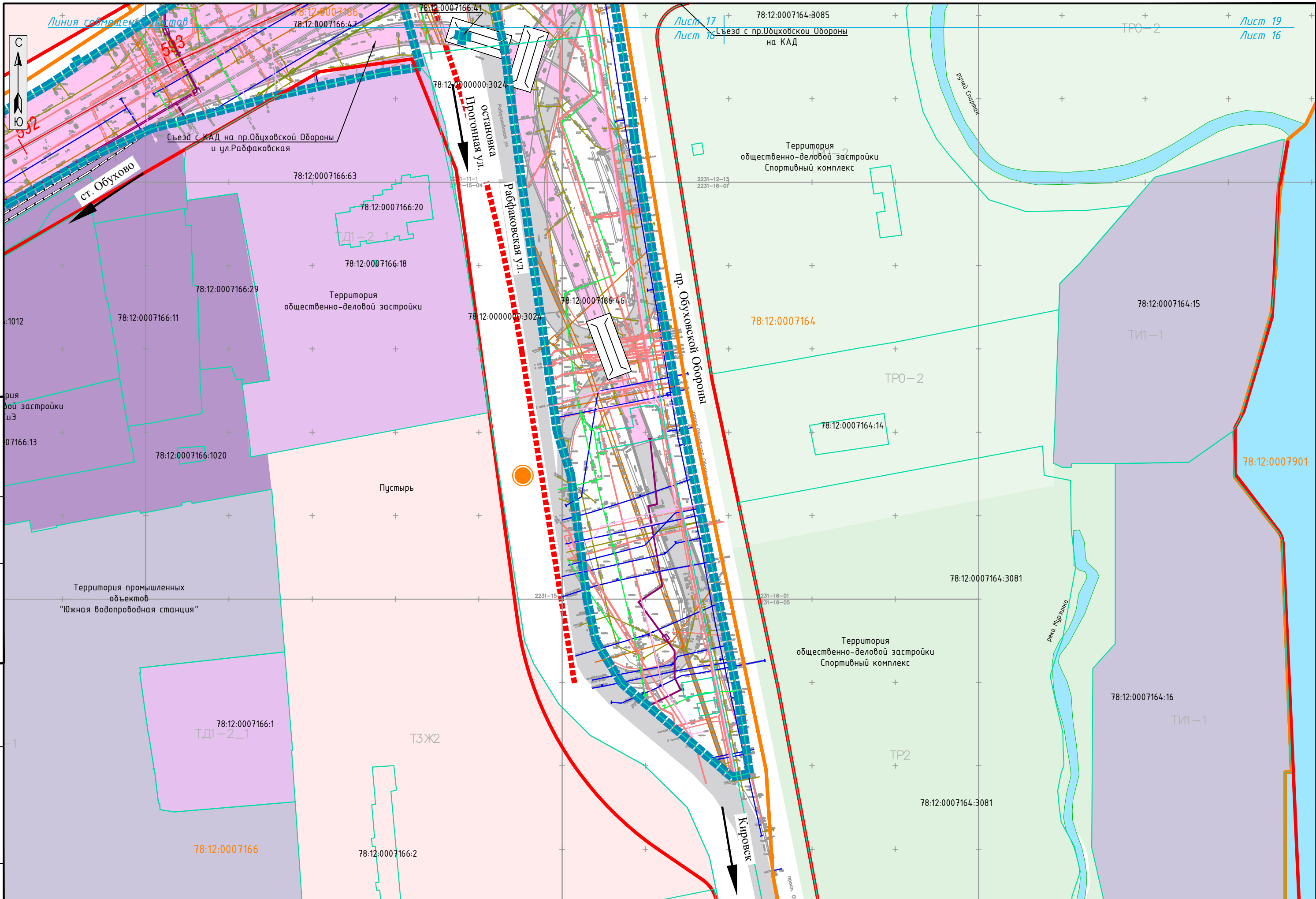


Лист 15
Лист 14

Изм.	Кол.уч.	Лист	№ док.	Подпись	Дата

RGP-15C/2016-2.2-ПП-МО-ГМ-2

Лист
2.15



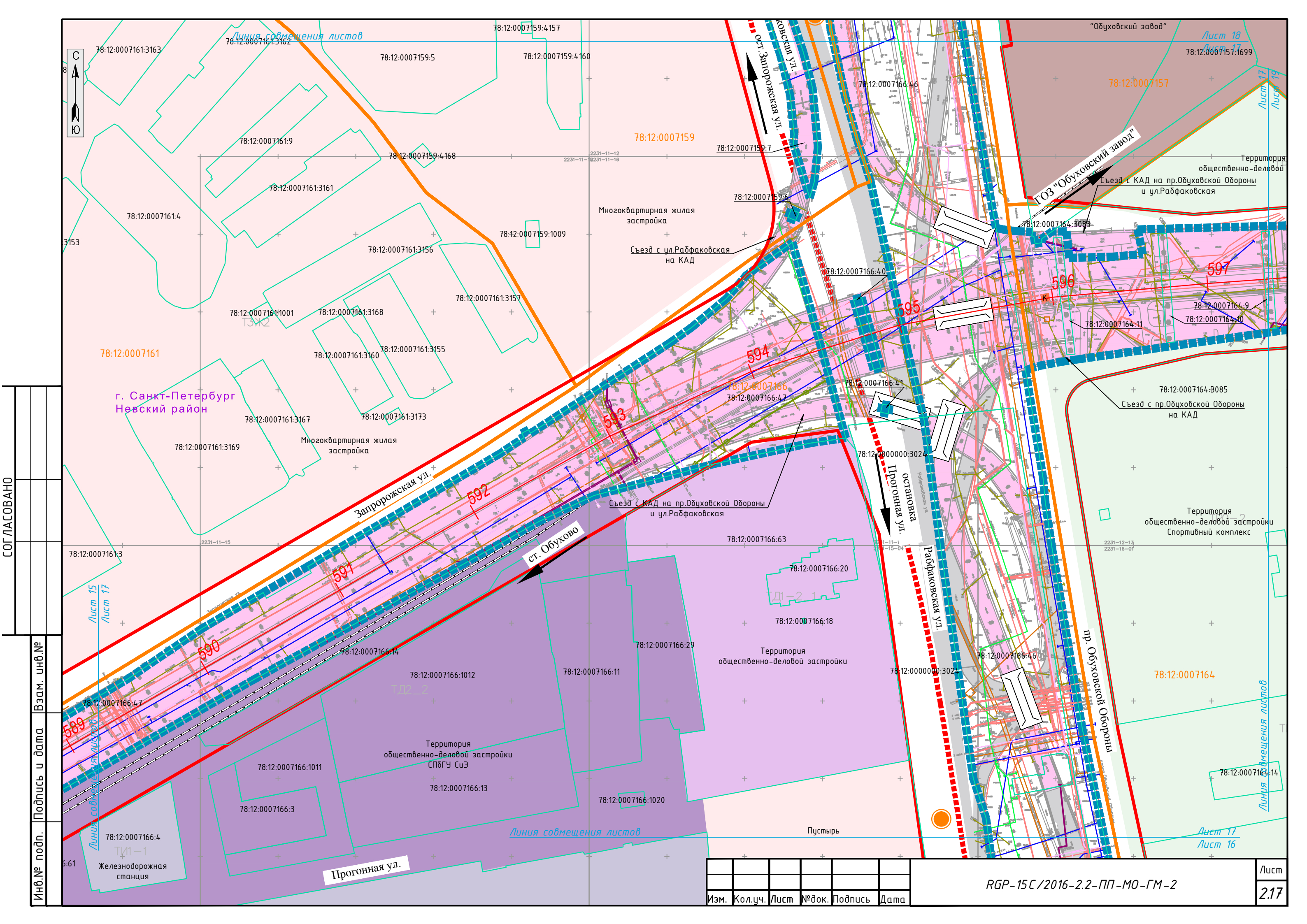
СОГЛАСОВАНО

Инв.№ подп.	Подпись и дата	Взам. инв.№

г. Санкт-Петербург
Невский район

Изм.	Кол.уч.	Лист	№ док.	Подпись	Дата

RGP-15C/2016-2.2-ПП-МО-ГМ-2



СОГЛАСОВАНО

Инв.№ подп. Подпись и дата Взам. инв.№

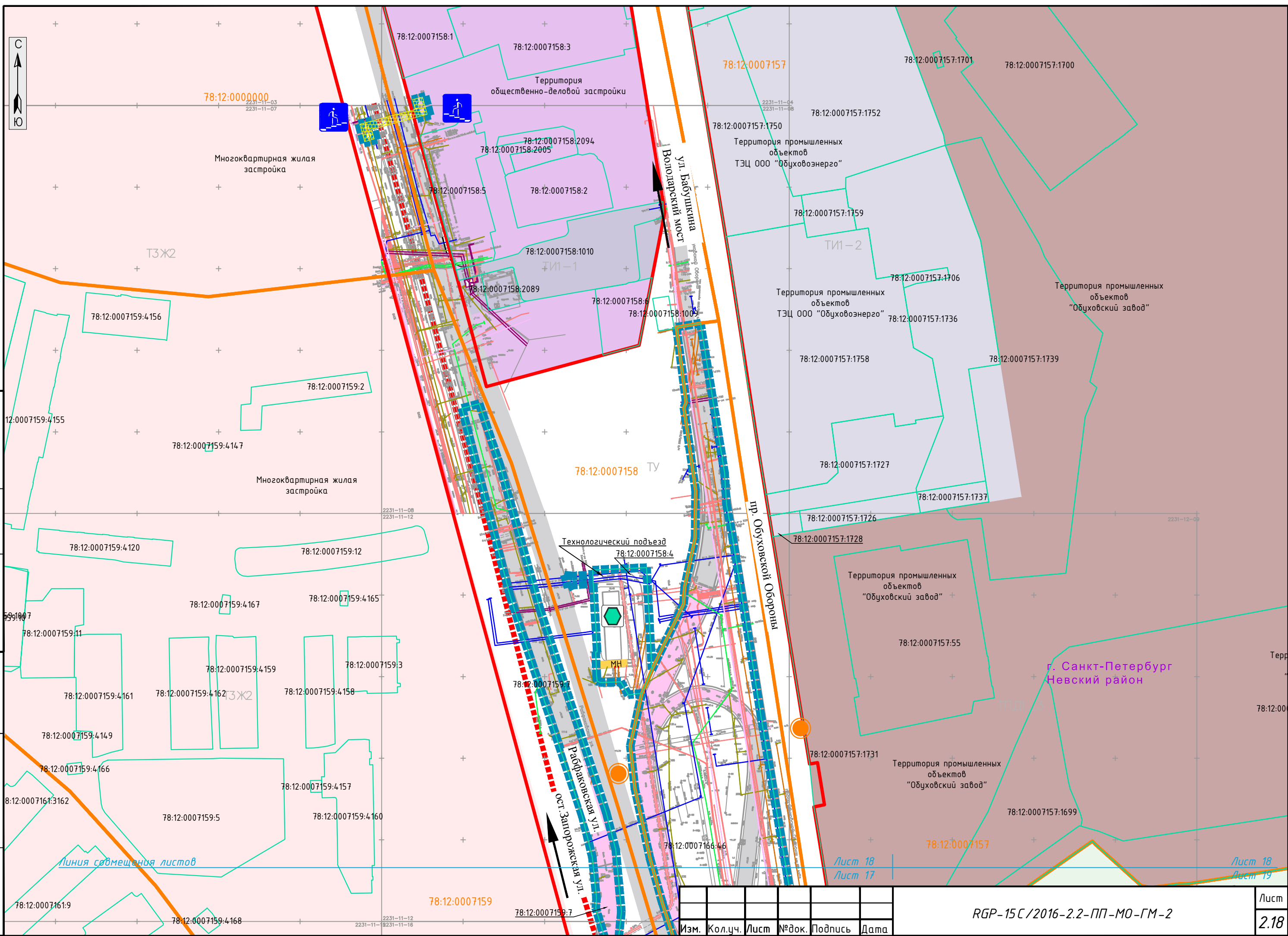
Изм.	Кол.уч.	Лист	№ док.	Подпись	Дата

RGP-15C/2016-2.2-ПП-МО-ГМ-2



СОГЛАСОВАНО

Инв.№ подп. Подпись и дата Взам. инв.№



линия совмещения листов

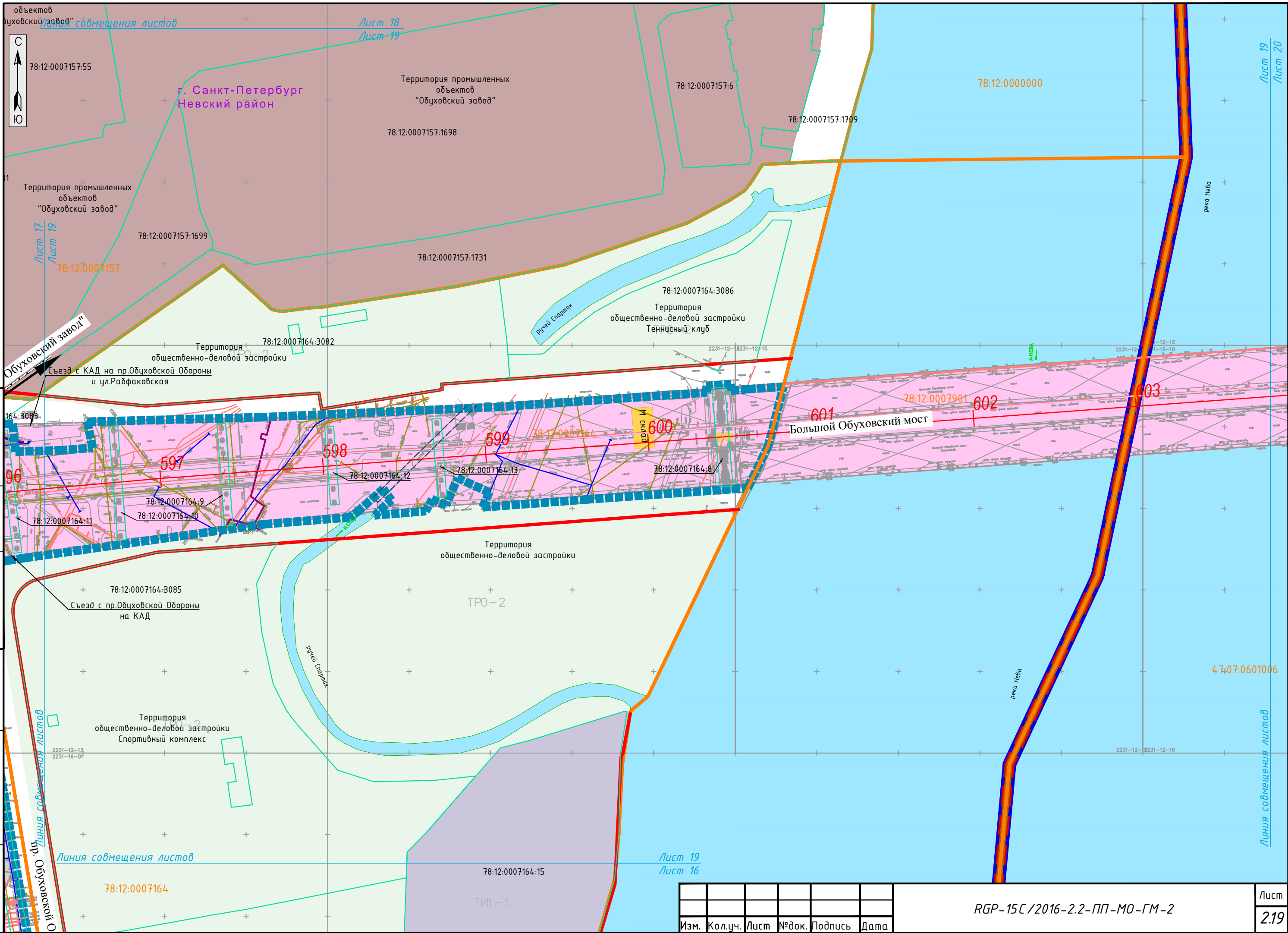
Лист 18
Лист 17

Лист 18
Лист 19

Изм.	Кол.уч.	Лист	№ док.	Подпись	Дата

RGP-15C/2016-2.2-ПП-МО-ГМ-2

Лист
2.18



СОГЛАСОВАНО

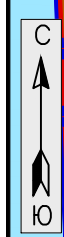
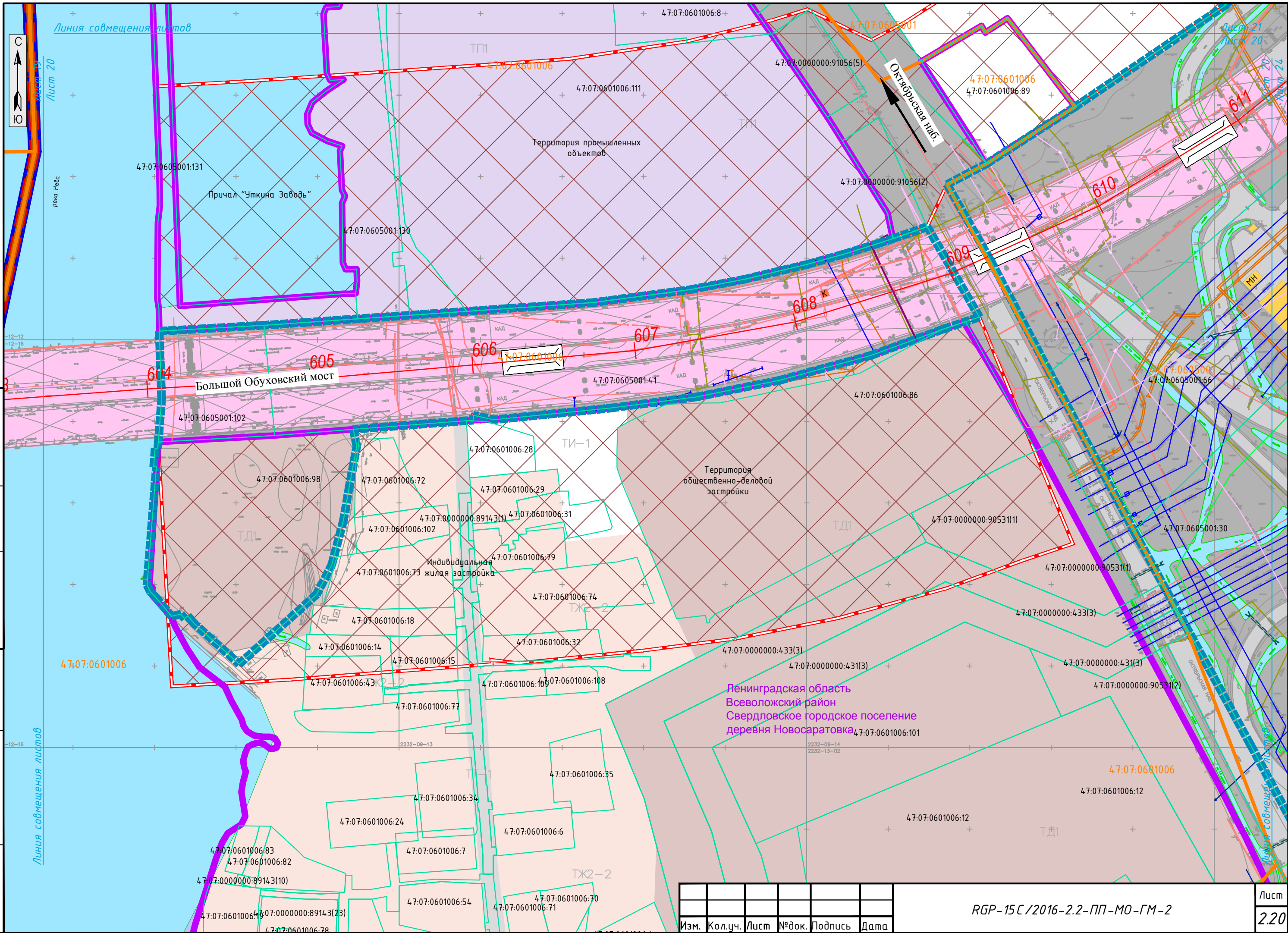
Инв.№ подп. Подпись и дата
Взам. инв.№

Обуховский завод
Линия совмещения листов

Линия совмещения листов

Изм.	Кол.уч.	Лист	№ док.	Подпись	Дата

RGP-15C/2016-2.2-ПП-МО-ГМ-2



Линия совмещения листов

Лист 20

Лист 21
Лист 20

Лист 20
Лист 24

Инв.№ подп. Подпись и дата

Взам. инв.№

СОГЛАСОВАНО

Изм.	Кол.уч.	Лист	№ док.	Подпись	Дата

RGP-15C/2016-2.2-ПП-МО-ГМ-2

Лист
220



78.12:0000000

г. Санкт-Петербург
Невский район

78.12.2.62

78.12.2.71

47:07:0605001

47:07:0605001

47:07:0605001:3

47:07:0000000:91055(2)

47:07:0000000:91056(4)

47:07:0000000:91055(3)

47:07:0000000:91056(3)

ТИ-1

47:07:0605001:506

Гаражный кооператив
"Приневский"

47:07:0605001:216

ТЖ-4

Территория промышленных
объектов

ТП1

Гаражный кооператив
"Приневский"

47:07:0000000:91055(1)

47:07:0605001:217

47:07:0605001:508

47:07:2.548

Территория промышленных
объектов

47:07:0605001:12

47:07:0000000:91056(1)

ТИ-1

Ленинградская область
Всеволожский район
Свердловское городское поселение
деревня Новосаратовка

47:07:0601006:110

47:07:0000000:91056(6)

47:07:0605001:509(2)

47:07:0605001:31

47:07:0601006:8+

47:07:0601006

47:07:0000000:91056(5)

47:07:0601006

47:07:0601006:89

ТП1

47:07:0601006:111

Октябрьская ИЗО

Линия совмещения листов

Территория промышленных
объектов

47:07:0605001:131

Причал "Уткина Заводь"

Лист 21

Лист 25

Лист 20

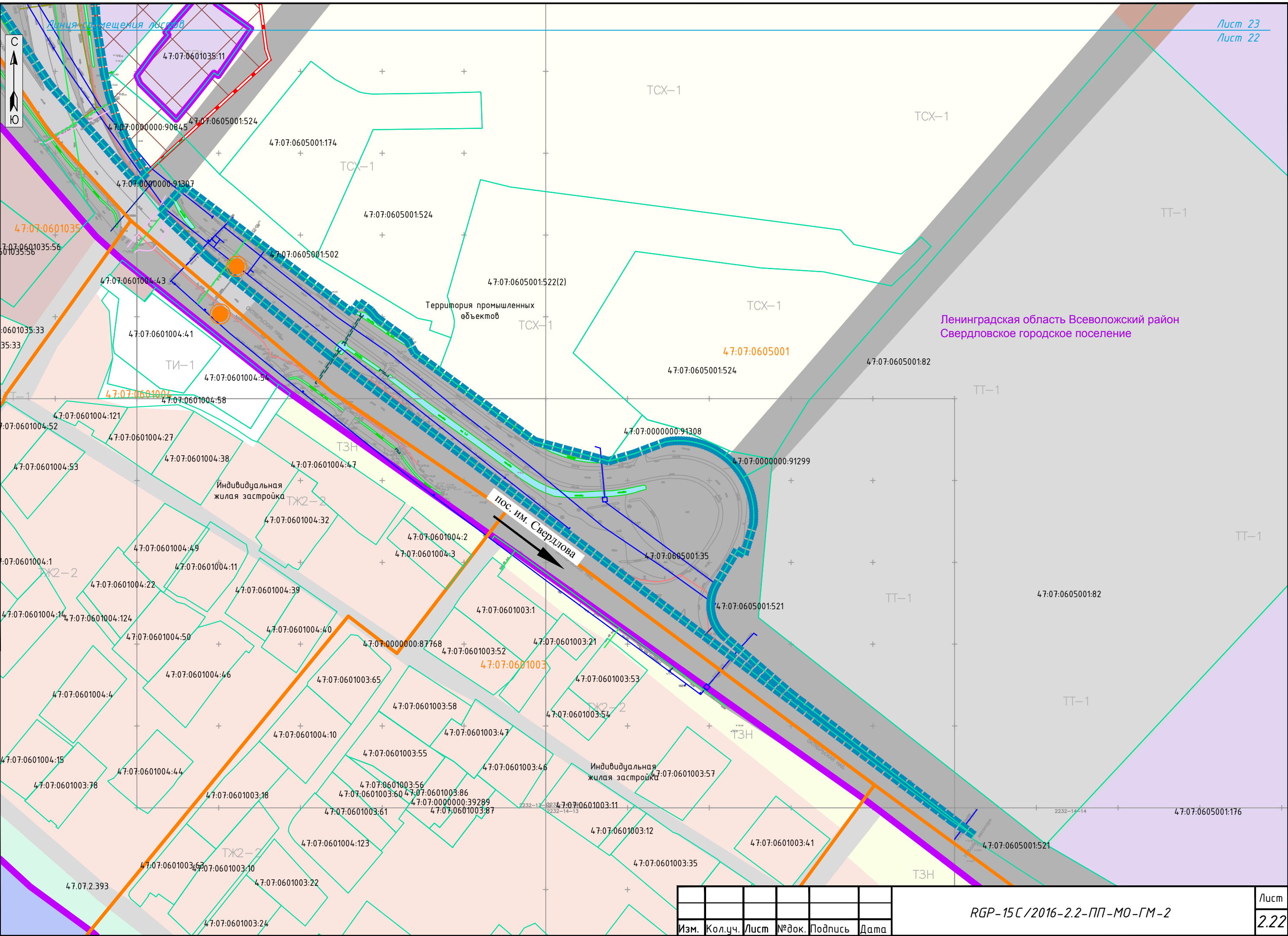
СОГЛАСОВАНО

Инв.№ подп. Подпись и дата Взам. инв.№

Изм.	Кол.уч.	Лист	№ док.	Подпись	Дата

RGP-15C/2016-2.2-ПП-МО-ГМ-2

Лист
2.21



Ленинградская область Всеволожский район
Свердловское городское поселение

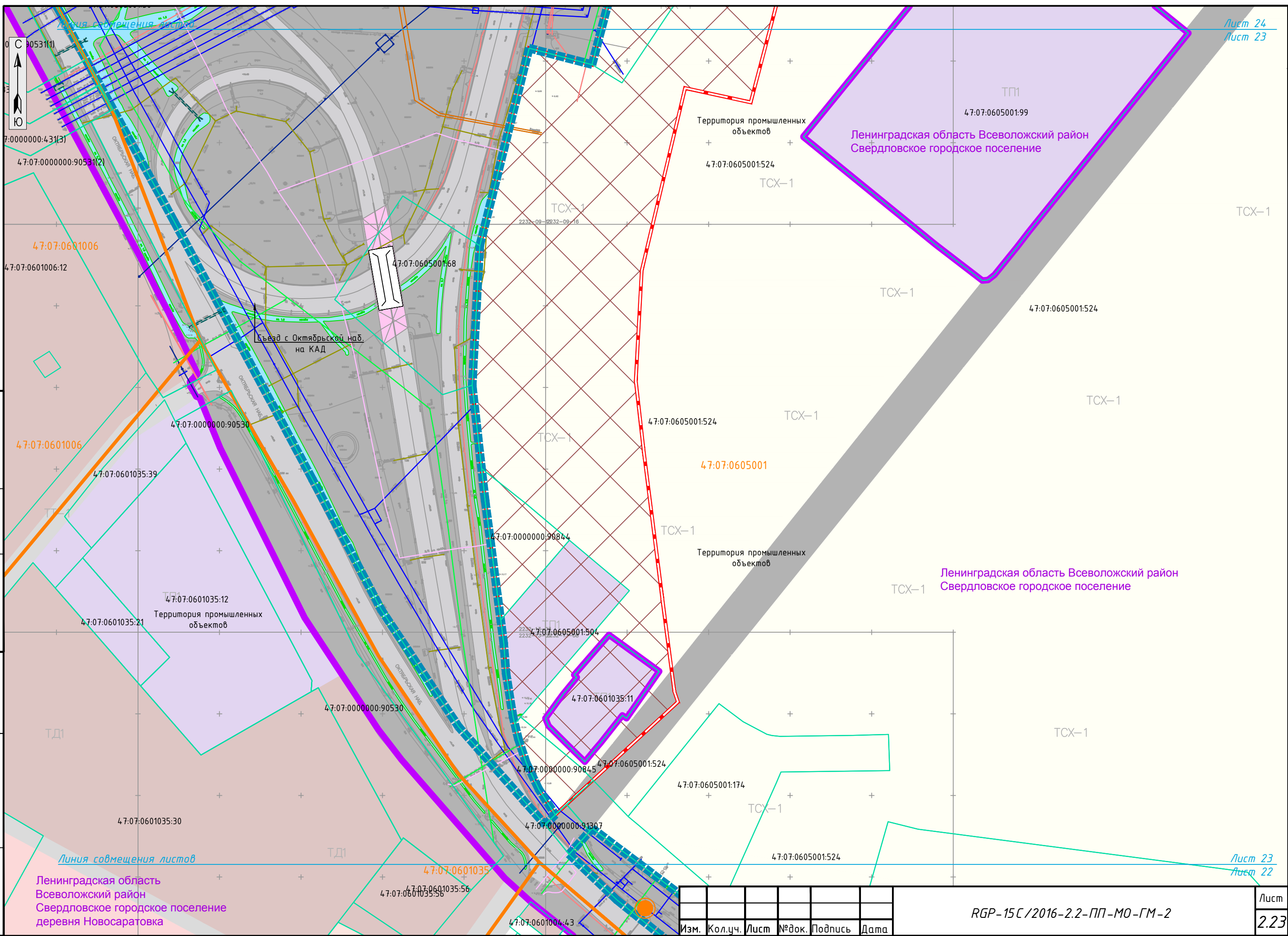
пос. им. Свердлова

СОГЛАСОВАНО

Инв.№ подл. Подпись и дата Взам. инв.№

Изм.	Кол.уч.	Лист	№ док.	Подпись	Дата

RGP-15C/2016-2.2-ПП-МО-ГМ-2



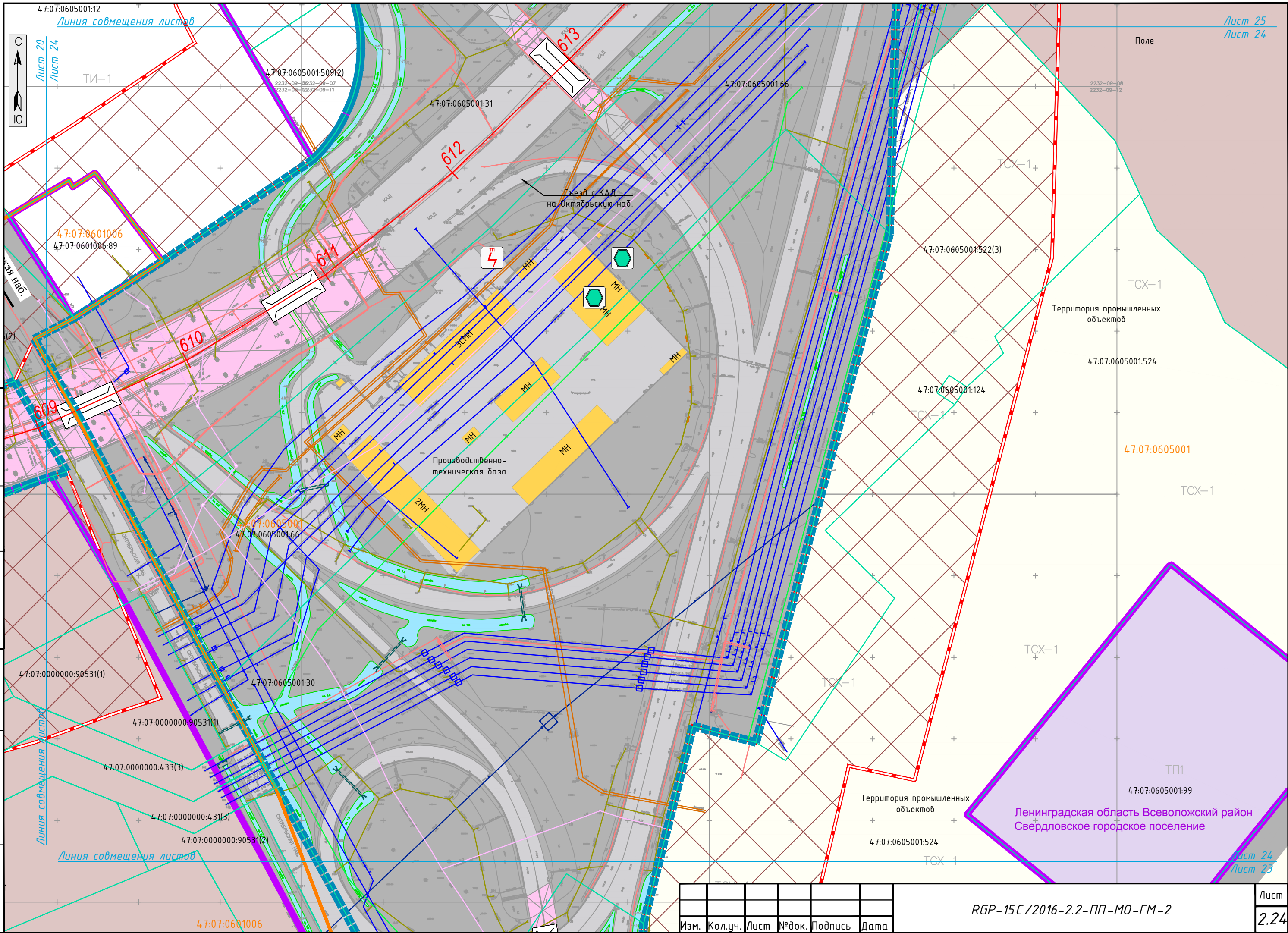
СОГЛАСОВАНО

Инв.№ подл. Подпись и дата
Взам. инв.№

Ленинградская область
Всеволожский район
Свердловское городское поселение
деревня Новосаратовка

Изм.	Кол.уч.	Лист	№ док.	Подпись	Дата

RGP-15C/2016-2.2-ПП-МО-ГМ-2



47:07:0605001:12
Линия совмещения листов
Лист 20
Лист 24

СОГЛАСОВАНО

Инв.№ подп. Подпись и дата

Взам. инв.№

RGP-15C/2016-2.2-ПП-МО-ГМ-2

Изм.	Кол.уч.	Лист	№ док.	Подпись	Дата

Линия совмещения листов

47:07:0601006

Ленинградская область Всеволожский район
Свердловское городское поселение

Территория промышленных объектов

Производственно-техническая база

Связь с КАД на Октябрьскую наб.

Территория промышленных объектов

ТПП

47:07:0605001:99

47:07:0605001:524

ТСХ-1

ТСХ-1

47:07:0605001:524

47:07:0605001

47:07:0605001:124

ТСХ-1

47:07:0605001:522(3)

ТСХ-1

47:07:0605001:31

47:07:0605001:66

47:07:0605001:509(2)

2232-09-08-07
2232-09-08-11

2232-09-08
2232-09-12

ТИ-1

Поле

47:07:0601006
47:07:0601006:89

(2)

47:07:0605001
47:07:0605001:66

47:07:0000000:90531(1)

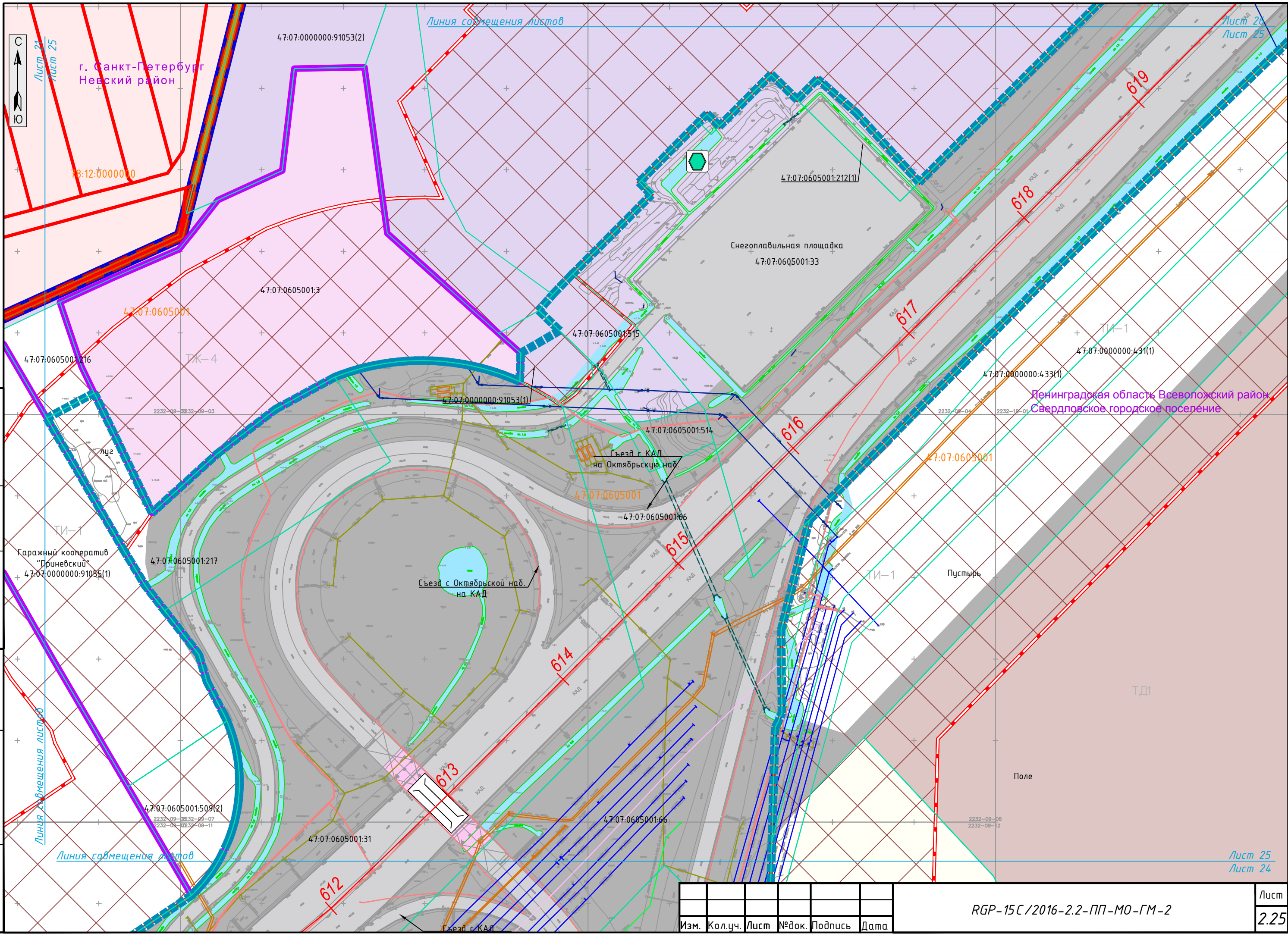
47:07:0605001:30

47:07:0000000:90531(1)

47:07:0000000:433(3)

47:07:0000000:431(3)

47:07:0000000:90531(2)



г. Санкт-Петербург
Невский район

Линия со смещением листов

Лист 26
Лист 25

78:12:000000:0

47:07:0000000:91053(2)

47:07:0605001:212(1)

Снегоплавильная площадка
47:07:0605001:33

47:07:0605001:3

47:07:0605001:515

617

47:07:0000000:431(1)

47:07:0605001:433(1)

Ленинградская область Всеволожский район
Свердловское городское поселение

47:07:0605001:514

47:07:0605001

47:07:0605001:66

47:07:0605001

47:07:0605001:216

ТЖ-4

47:07:0000000:91053(1)

Съезд с КАД
на Октябрьскую наб.

616

Гаражный кооператив
"Приневский"
47:07:0000000:91055(1)

47:07:0605001:217

Съезд с Октябрьской наб.
на КАД

Пустырь

ТИ-1

ТИ-1

ТД1

Поле

47:07:0605001:509(2)

47:07:0605001:66

47:07:0605001:31

Линия со смещением листов

612

613

614

615

616

618

619

Лист 25
Лист 24

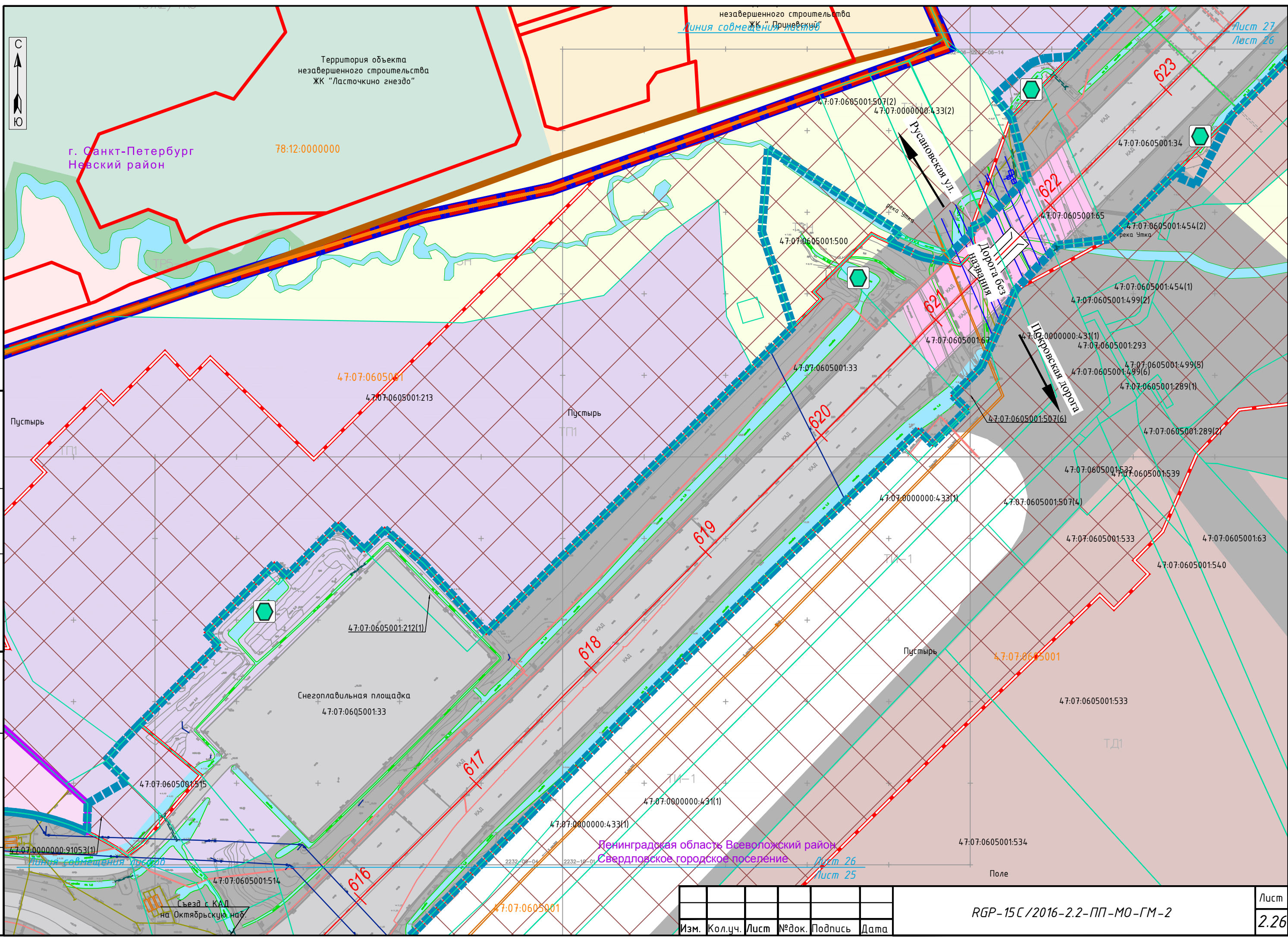
СОГЛАСОВАНО

Инв.№ подп. Подпись и дата
Взам. инв.№

Изм.	Кол.уч.	Лист	№ док.	Подпись	Дата

RGP-15C/2016-2.2-ПП-МО-ГМ-2

Лист
2.25



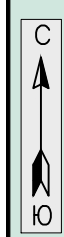
незавершенного строительства
ЖК "Прибрежный"
Линия совмещения ЛСЭП

Лист 27
Лист 26

Территория объекта
незавершенного строительства
ЖК "Ласточкино гнездо"

г. Санкт-Петербург
Невский район

78:12:0000000



СОГЛАСОВАНО

Инв.№ подп. Подпись и дата
Взам. инв.№

Ленинградская область Всеволожский район
Свердловское городское поселение

Лист 26
Лист 25

Изм.	Кол.уч.	Лист	№ док.	Подпись	Дата

RGP-15C/2016-2.2-ПП-МО-ГМ-2

Лист
2.26

Линия совмещения листов

Логопарк
"MLP Уткина Заводь"

47:07:0605001:10

47:07:0605001:65

47:07:0605001:221

47:07:0605001

Луз

47:07:0605001:531

47:07:0605001:530

78:12:0000000

2/ТС2

г. Санкт-Петербург
Невский район

Территория объекта
незавершенного строительства
ЖК "Приневский"



624

625

626

627

Пустырь

47:07:0605001:530

47:07:0605001:155

Пустырь

47:07:0605001:155

47:07:0605001:507(2)

47:07:0000000:433(2)

Русановская ул.

47:07:0605001:34

47:07:0605001:526

47:07:0605001:525

623

Ленинградская область Всеволожский район
Свердловское городское поселение

47:07:0605001

47:07:0605001:500

река Утка

47:07:0605001:65

47:07:0605001:454(2)

ТЗН

Дорога без
названия

47:07:0605001:65

47:07:0605001:454(1)

47:07:0605001:499(2)

ТЗН

ТЗН

47:07:0605001:67

47:07:0000000:431(1)

47:07:0605001:293

47:07:0605001:499(5)

47:07:0605001:499(6)

47:07:0605001:289(1)

47:07:0605001:33

Линия совмещения листов

620

47:07:0605001:507(6)

Пикетированная дорога

47:07:0605001:289(2)


47:07:0605001:271

Изм.	Кол.уч.	Лист	№ док.	Подпись	Дата

RGP-15C/2016-2.2-ПП-МО-ГМ-2

СОГЛАСОВАНО

Инв.№ подл. Подпись и дата Взам. инв.№



Ленинградская область Всеволожский район
Свердловское городское поселение

47:07:0605001:59

47:07:0605001:65

47:07:0605001:387

47:07:0605001

47:07:0605001:227

Территория промышленных
объектов
ООО "Металлоконструкция"

Луг

47:07:0605001:221

47:07:0605001:54

47:07:0605001:57

Поле

47:07:0605001:221

Логопарк
"MLP Уткина Заводь"

47:07:0605001:10

47:07:0605001:65

47:07:0605001:221

47:07:0605001

Линия совмещения листов

47:07:0605001:531

47:07:0605001:530

47:07:0605001:228

Изм.	Кол.уч.	Лист	№ док.	Подпись	Дата

RGP-15C/2016-2.2-ПП-МО-ГМ-2

Линия совмещения листов

Лист 30
Лист 29



Поле

47:07:0605001:34

Ленинградская область Всеволожский район
Свердловское городское поселение

47:07:0605001:299

47:07:0605001

47:07:0605001:115

Поле

47:07:0605001:59

ТПП

47:07:0605001:65

Поле

47:07:0605001:387

47:07:0605001

Вертолетная
площадка

47:07:0605001:119

47:07:0605001:387

636

635

634

633

632

631

47:07:0612001

47:07:0605001:505

47:07:0612001:204

47:07:0605001:65

47:07:0605001:528

47:07:0605001:387

Линия совмещения листов

Лист 29
Лист 28

СОГЛАСОВАНО

Инв.№ подл. Подпись и дата Взам. инв.№

Изм.	Кол.уч.	Лист	№ док.	Подпись	Дата

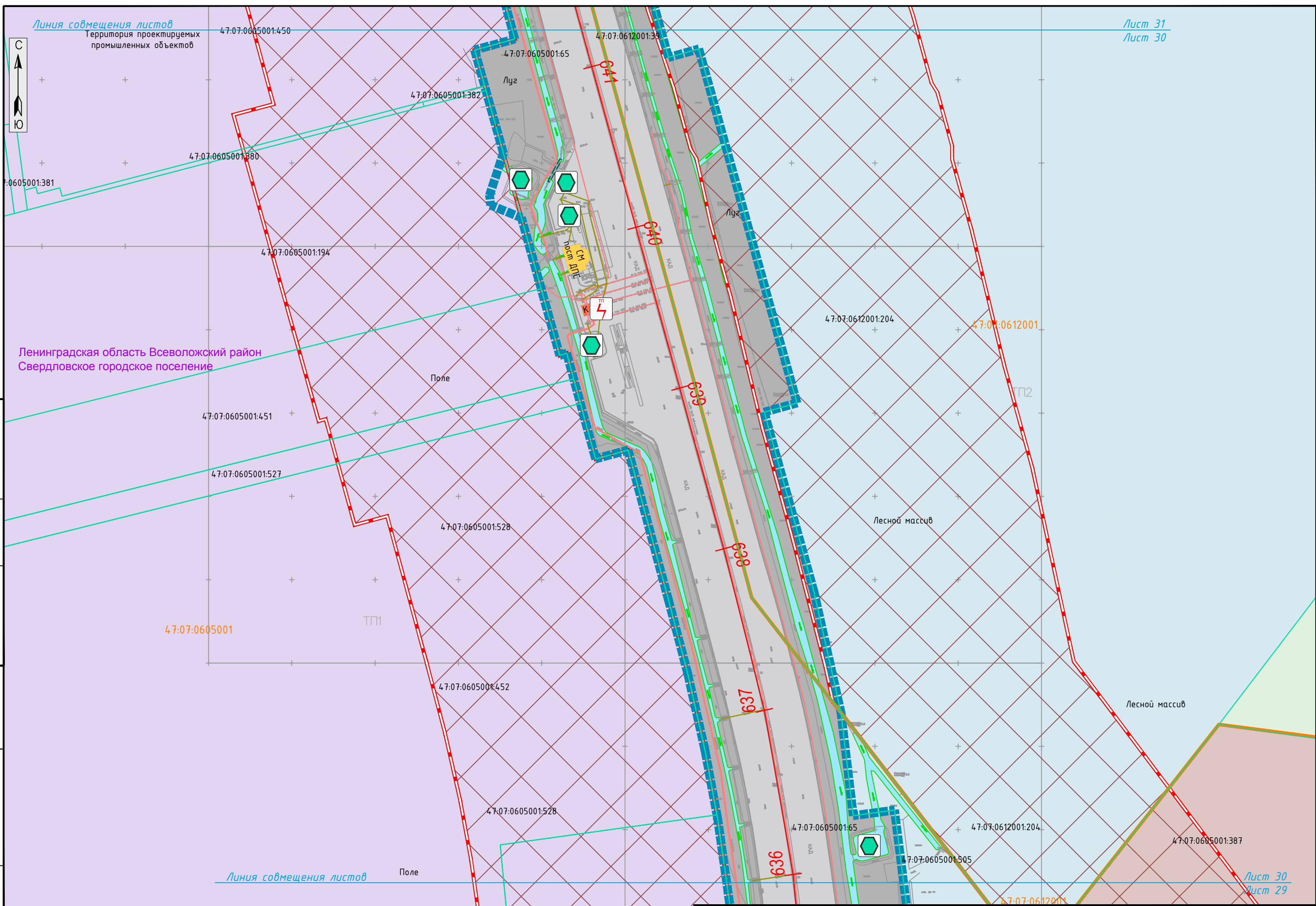
RGP-15C/2016-2.2-ПП-МО-ГМ-2

Лист
2.29

Линия совмещения листов

Территория проектируемых
промышленных объектов

Лист 31
Лист 30



Ленинградская область Всеволожский район
Свердловское городское поселение

СОГЛАСОВАНО

Инв.№ подп. Подпись и дата Взам. инв.№

Изм.	Кол.уч.	Лист	№ док.	Подпись	Дата

RGP-15C/2016-2.2-ПП-МО-ГМ-2

Лист
2.30

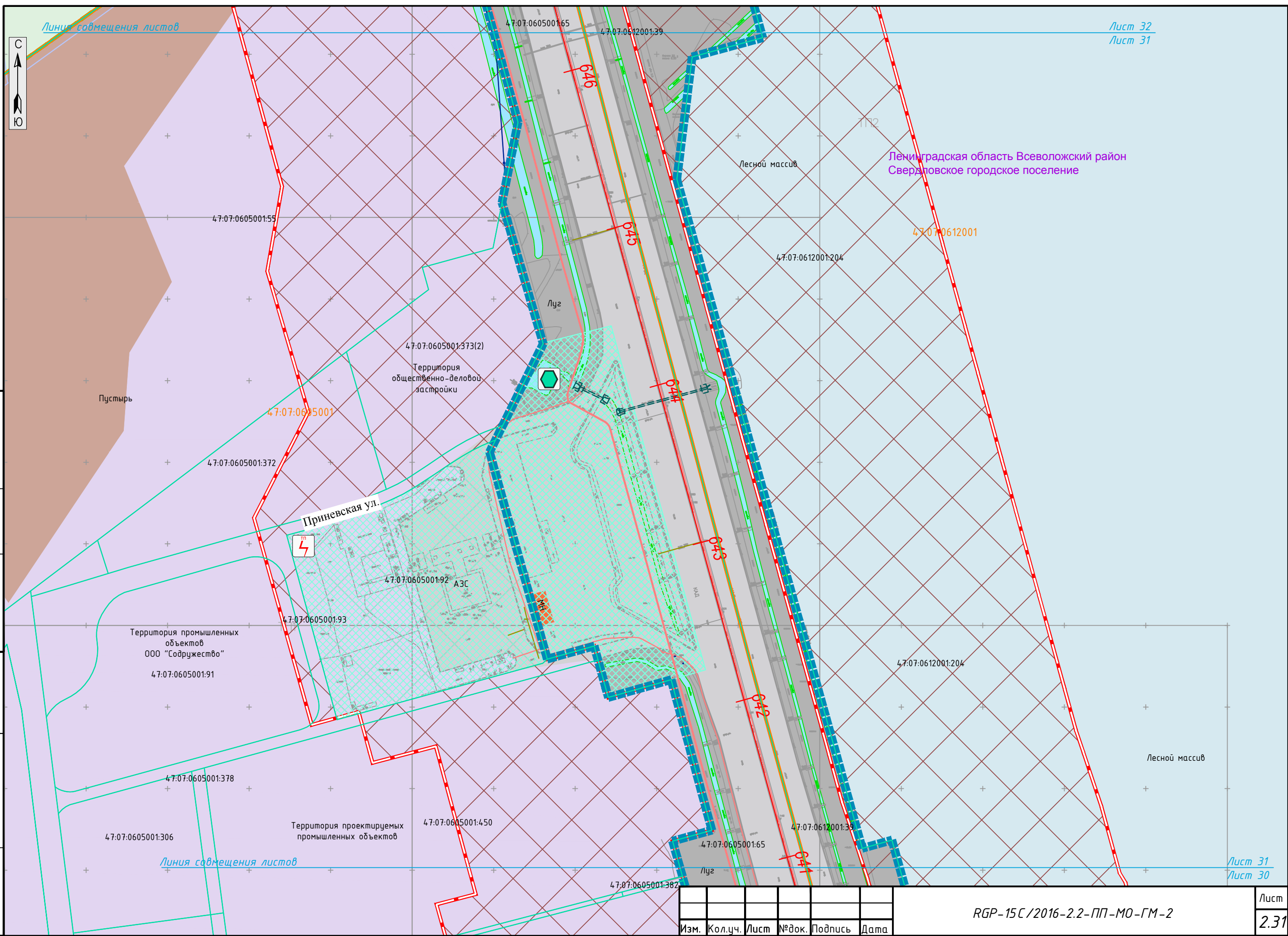
Лист 30
Лист 29



Ленинградская область Всеволожский район
Свердловское городское поселение

СОГЛАСОВАНО

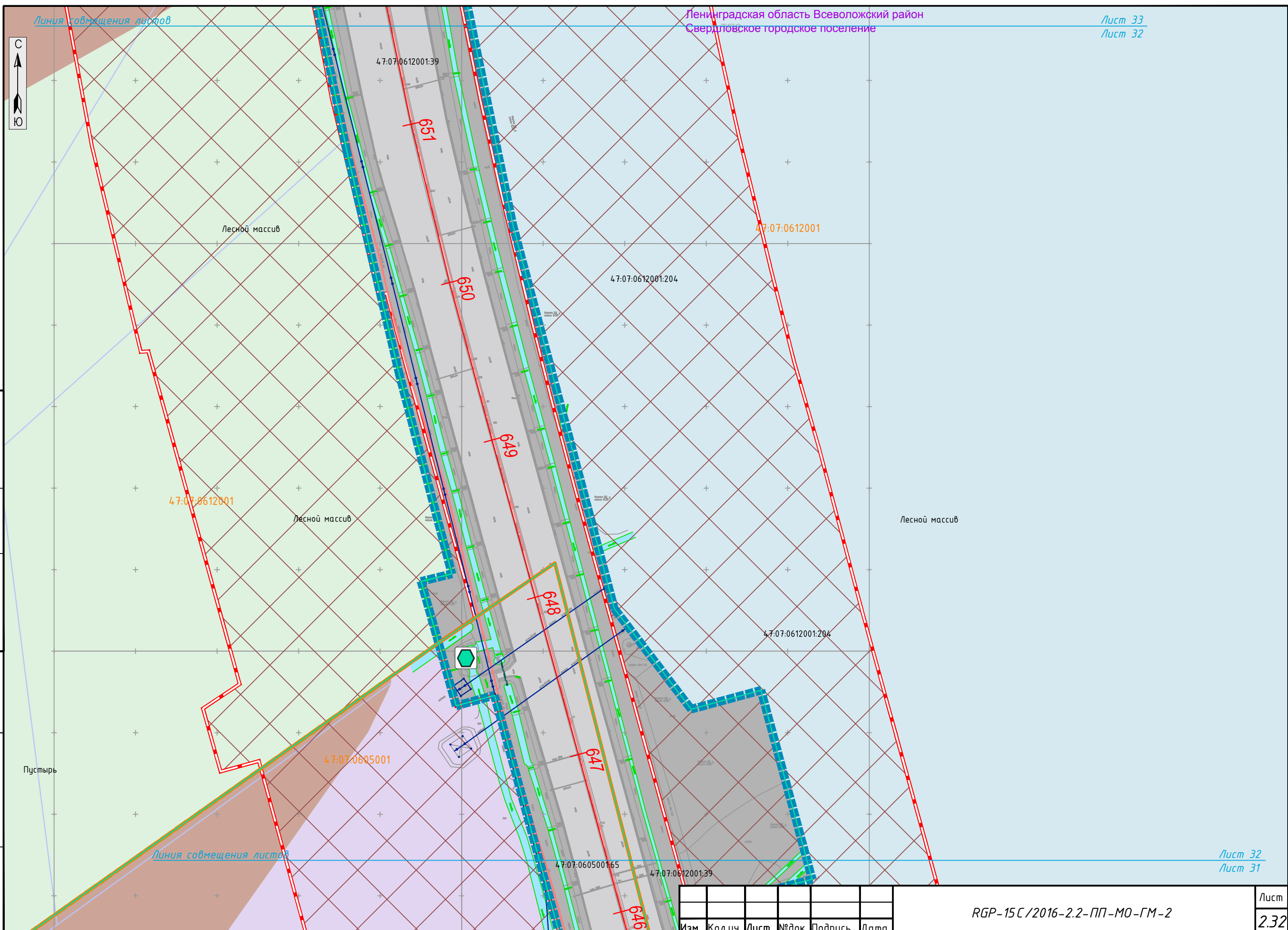
Инв.№ подп. Подпись и дата
Взам. инв.№



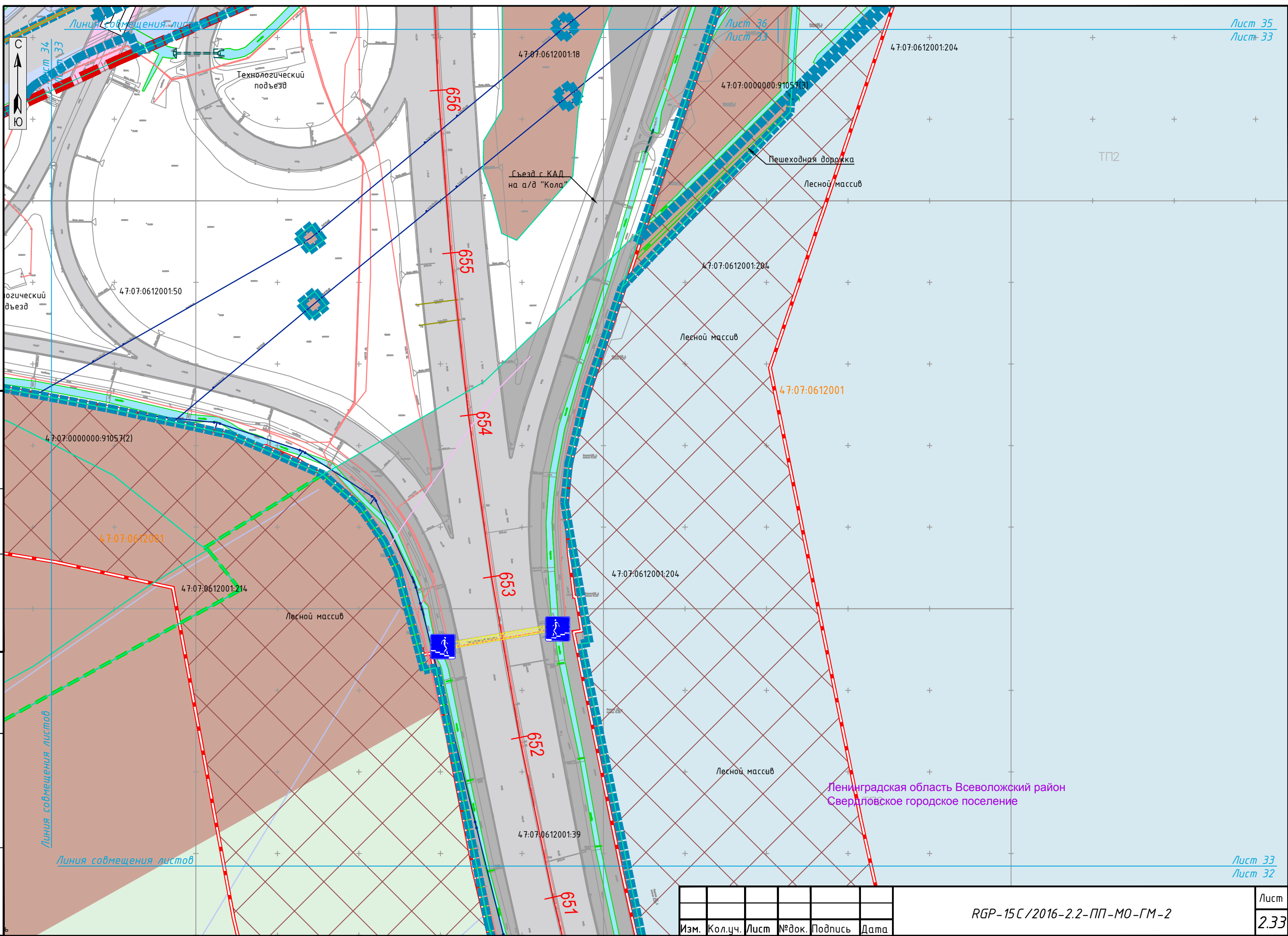
Изм.	Кол.уч.	Лист	№ док.	Подпись	Дата



СОГЛАСОВАНО			
Инв.№ подл.	Подпись и дата	Взам. инв.№	



Изм.	Кол.уч.	Лист	№ док.	Подпись	Дата



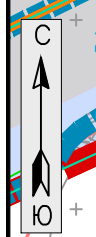
СОГЛАСОВАНО

Инв.№ подп. Подпись и дата
Взам. инв.№

Изм.	Кол.уч.	Лист	№ док.	Подпись	Дата

RGP-15C/2016-2.2-ПП-МО-ГМ-2

Ленинградская область Всеволожский район
Свердловское городское поселение



Технологический подъезд

Технологический подъезд

Гъезд с КАД на а/д "Кола"

Пешеходная дорожка
Лесной массив

Лесной массив

Лесной массив

Лесной массив

Линия совмещения листов

Линия совмещения листов

656

655

654

653

652

651

47:07:0612001:18

47:07:0000000:91057(3)

47:07:0612001:204

47:07:0612001:204

47:07:0612001:50

47:07:0000000:91057(2)

47:07:0612001:204

47:07:0612001:214

47:07:0612001:204

47:07:0612001:39



Ленинградская область Всеволожский район
Заневское городское поселение деревня Кудрово

Территория объекта торговли "Мега Парнас"

Съезд с КАД на а/д "Кола"

Технологический подъезд

Технологический подъезд

47:07:1044001:9070

Территория проектируемого объекта торговли

47:07:1044001:299

Санкт-Петербург
Октябрьская наб.

Съезд на КАД с а/д "Кола"

Технологический подъезд

47:07:0612001:50

867(2)

Санкт-Петербург

47:07:0000000:91057(2)

47:07:0612001:185

47:07:0612001:186

47:07:0000000:91057(4)

47:07:0612001:56

Территория объекта торговли Стройбаза "Мурманка"

47:07:0612001:55

47:07:0612001:75

47:07:0612081

47:07:0612001:214

Лесной массив

Территория проектируемого объекта торговли "Ряды"

Ленинградская область Всеволожский район

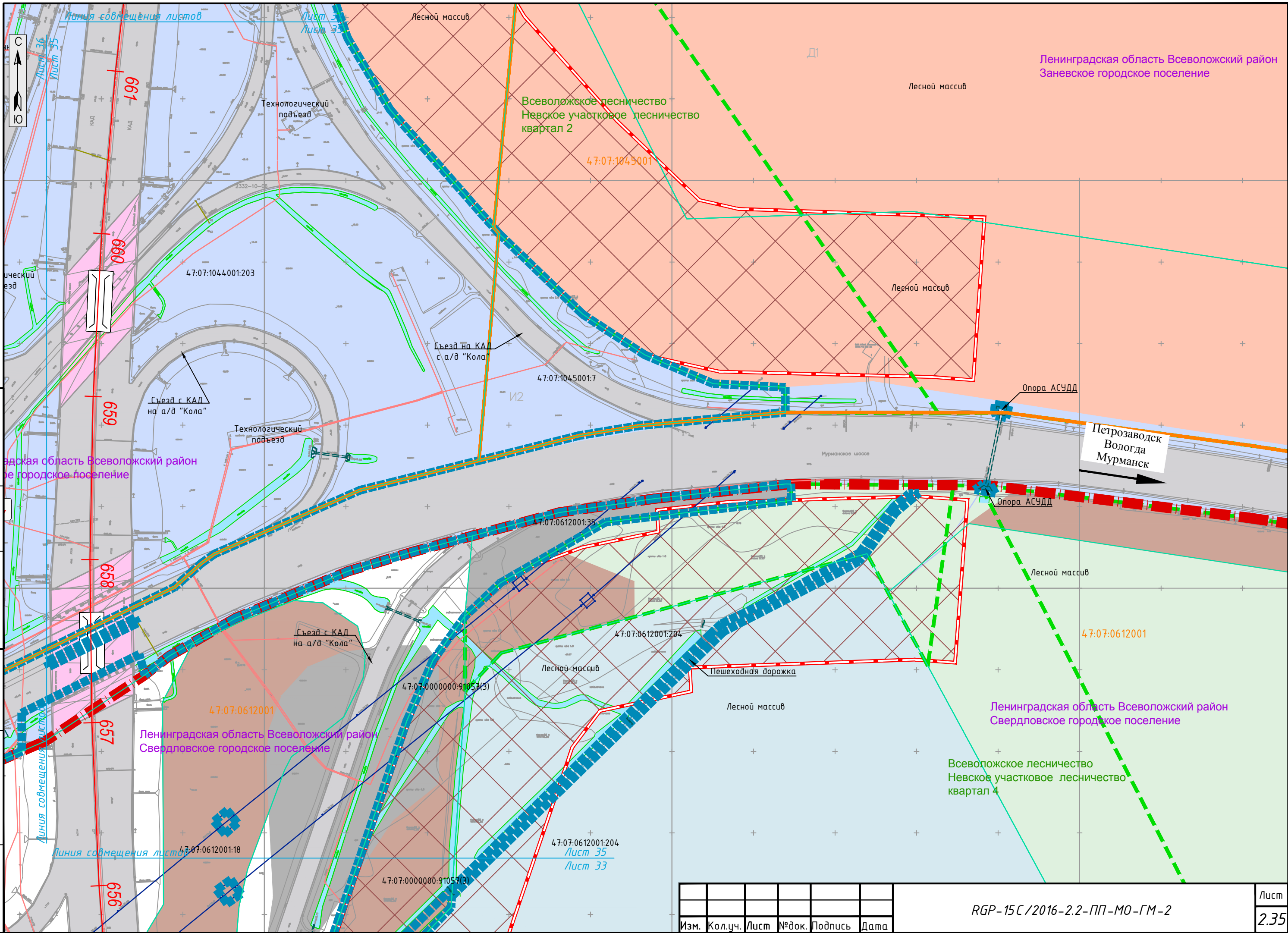
Изм.	Кол.уч.	Лист	№ док.	Подпись	Дата

RGP-15C/2016-2.2-ПП-МО-ГМ-2

СОГЛАСОВАНО

Инв.№ подл. Подпись и дата Взам. инв.№

Линия совмещения листов



Ленинградская область Всеволожский район
Заневское городское поселение

Всеволожское лесничество
Невское участковое лесничество
квартал 2

Лесной массив

Лесной массив

Опора АСУДД

Петрозаводск
Вологда
Мурманск

Опора АСУДД

Лесной массив

Ленинградская область Всеволожский район
Свердловское городское поселение

Всеволожское лесничество
Невское участковое лесничество
квартал 4

Изм.	Кол.уч.	Лист	№ док.	Подпись	Дата

RGP-15C/2016-2.2-ПП-МО-ГМ-2

Лист
2.35

СОГЛАСОВАНО

Инв.№ подл. Подпись и дата Взам. инв.№

Линия совмещения листов

Ленинградская область Всеволожский район
Заневское городское поселение

Ленинградская область Всеволожский район
Свердловское городское поселение

Линия совмещения листов

Технологический подъезд

Технологический подъезд

Съезд с КАД на а/д "Кола"

Съезд на КАД с а/д "Кола"

Съезд с КАД на а/д "Кола"

Пешеходная дорожка

Мурманское шоссе

47:07:1045001

47:07:1044001:203

47:07:1045001:7

47:07:0612001:35

47:07:0612001:204

47:07:0612001

47:07:0612001

47:07:0000000:91057(3)

47:07:0612001:204
Лист 35
Лист 33

47:07:0000000:91057(3)

47:07:0612001:18

656

657

658

659

660

661





Линия совмещения листов

Лист 37
Лист 36
Лист 35

Ленинградская область Всеволожский район
Заневское городское поселение деревня Кудрово

Всеволожское лесничество
Невское участковое лесничество
квартал 2

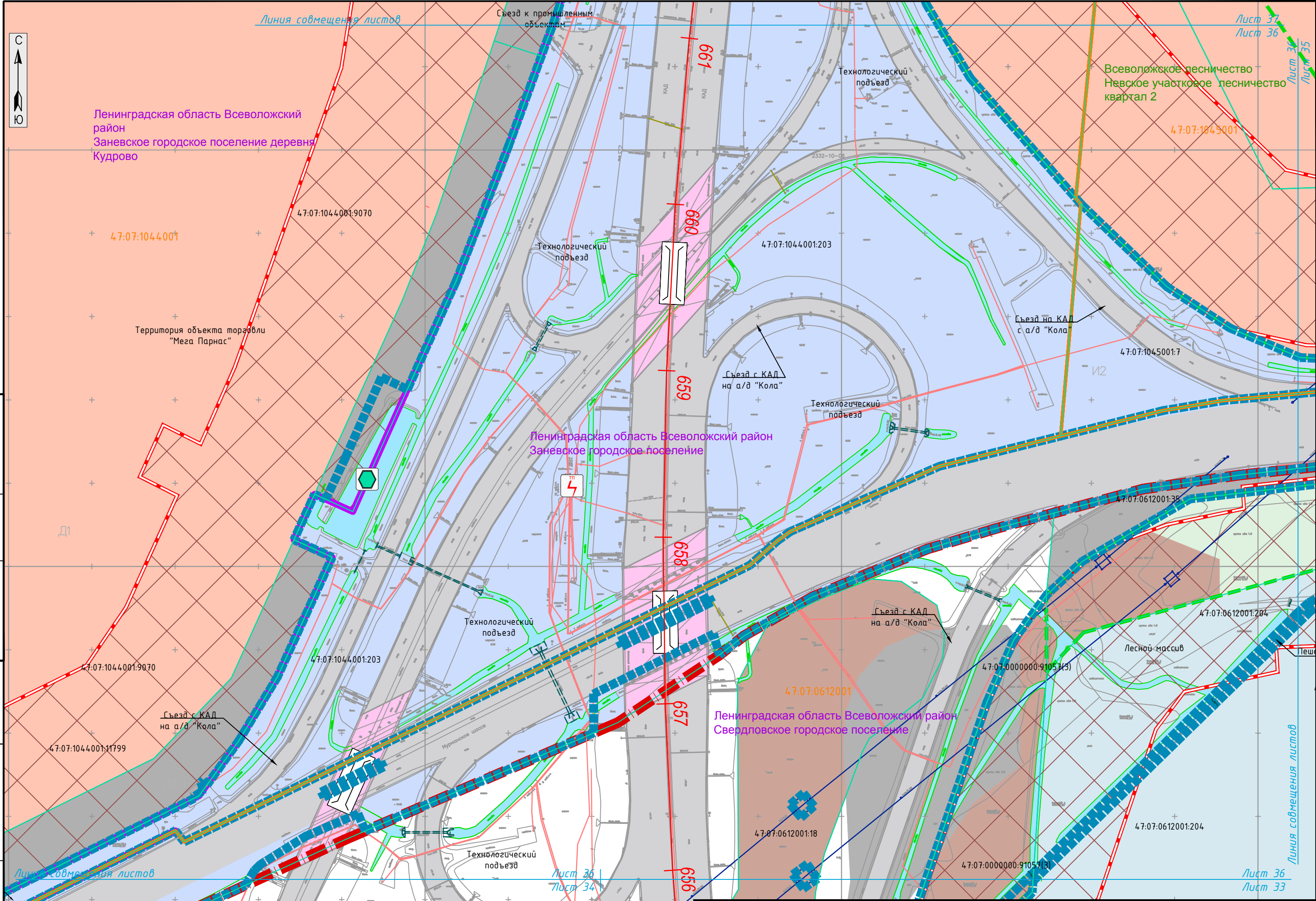
Территория объекта торавбли "Мега Парнас"

Ленинградская область Всеволожский район
Заневское городское поселение

Ленинградская область Всеволожский район
Свердловское городское поселение

СОГЛАСОВАНО

Инв.№ подл. Подпись и дата Взам. инв.№



Линия совмещения листов

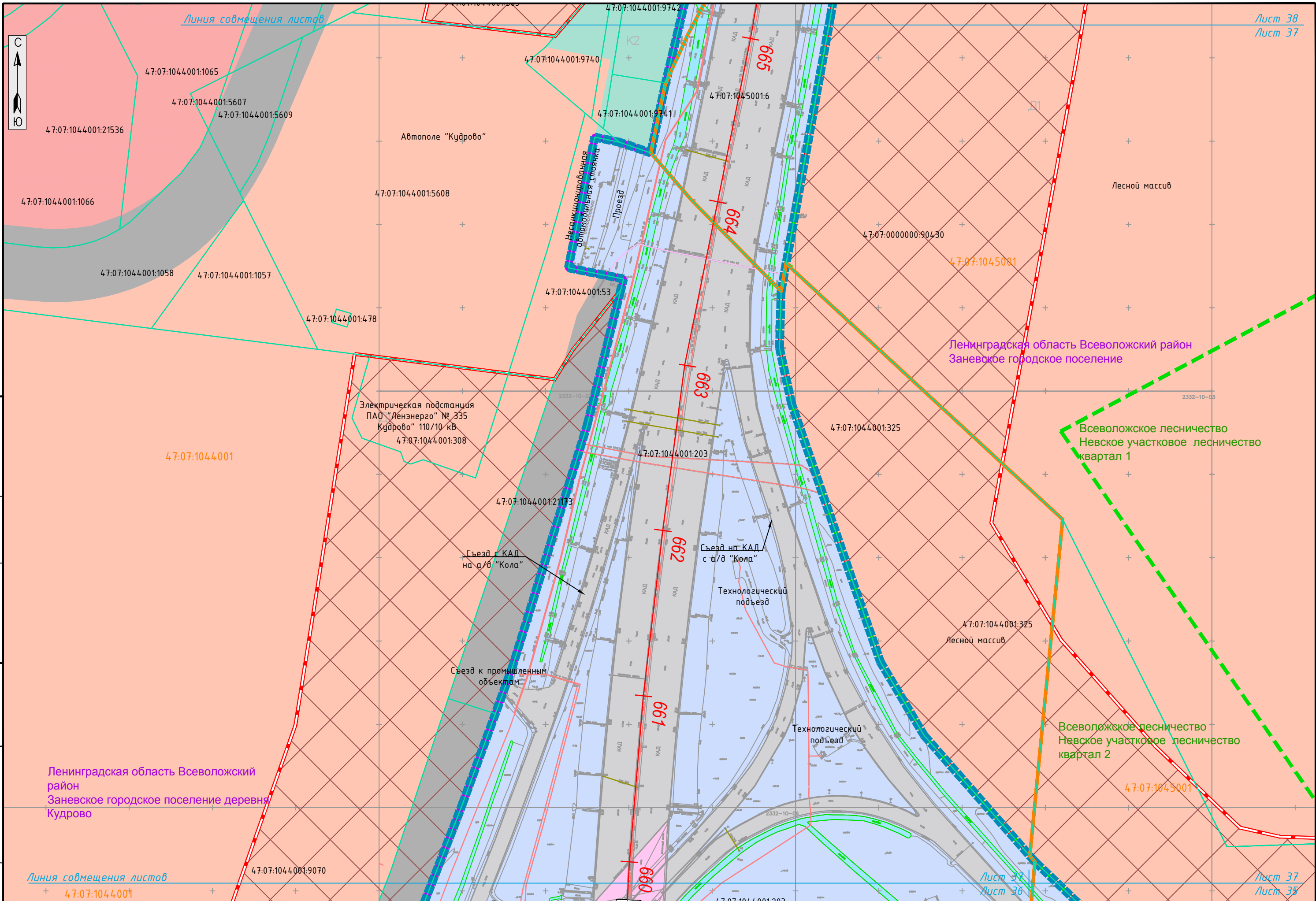
Лист 36
Лист 34

Лист 36
Лист 33

Изм.	Кол.уч.	Лист	№ док.	Подпись	Дата

RGP-15C/2016-2.2-ПП-МО-ГМ-2

Лист
2.36



Линия совмещения листов

47:07:1044001:1065

47:07:1044001:5607
47:07:1044001:5609

47:07:1044001:21536

47:07:1044001:1066

47:07:1044001:1058
47:07:1044001:1057

47:07:1044001:478

Автополе "Кудрово"

47:07:1044001:5608

47:07:1044001:9740

47:07:1044001:9741

47:07:1045001:6

47:07:1044001:53

47:07:0000000:90430

47:07:1045001

Ленинградская область Всеволожский район
Заневское городское поселение

47:07:1044001

Электрическая подстанция
ПАО "Ленэнерго" № 335
Кудрово" 110/10 кВ
47:07:1044001:308

47:07:1044001:21173

47:07:1044001:203

47:07:1044001:325

Всеволожское лесничество
Невское участковое лесничество
квартал 1

Съезд с КАД
на д/в "Кола"

Съезд на КАД
с д/в "Кола"

Технологический
подъезд

47:07:1044001:325
Лесной массив

Съезд к промышленным
объектам

Технологический
подъезд

Всеволожское лесничество
Невское участковое лесничество
квартал 2

Ленинградская область Всеволожский район
Заневское городское поселение деревня
Кудрово

47:07:1045001

Линия совмещения листов

47:07:1044001:9070

47:07:1044001

Технологический
подъезд

Лист 37
Лист 36

Лист 37
Лист 35

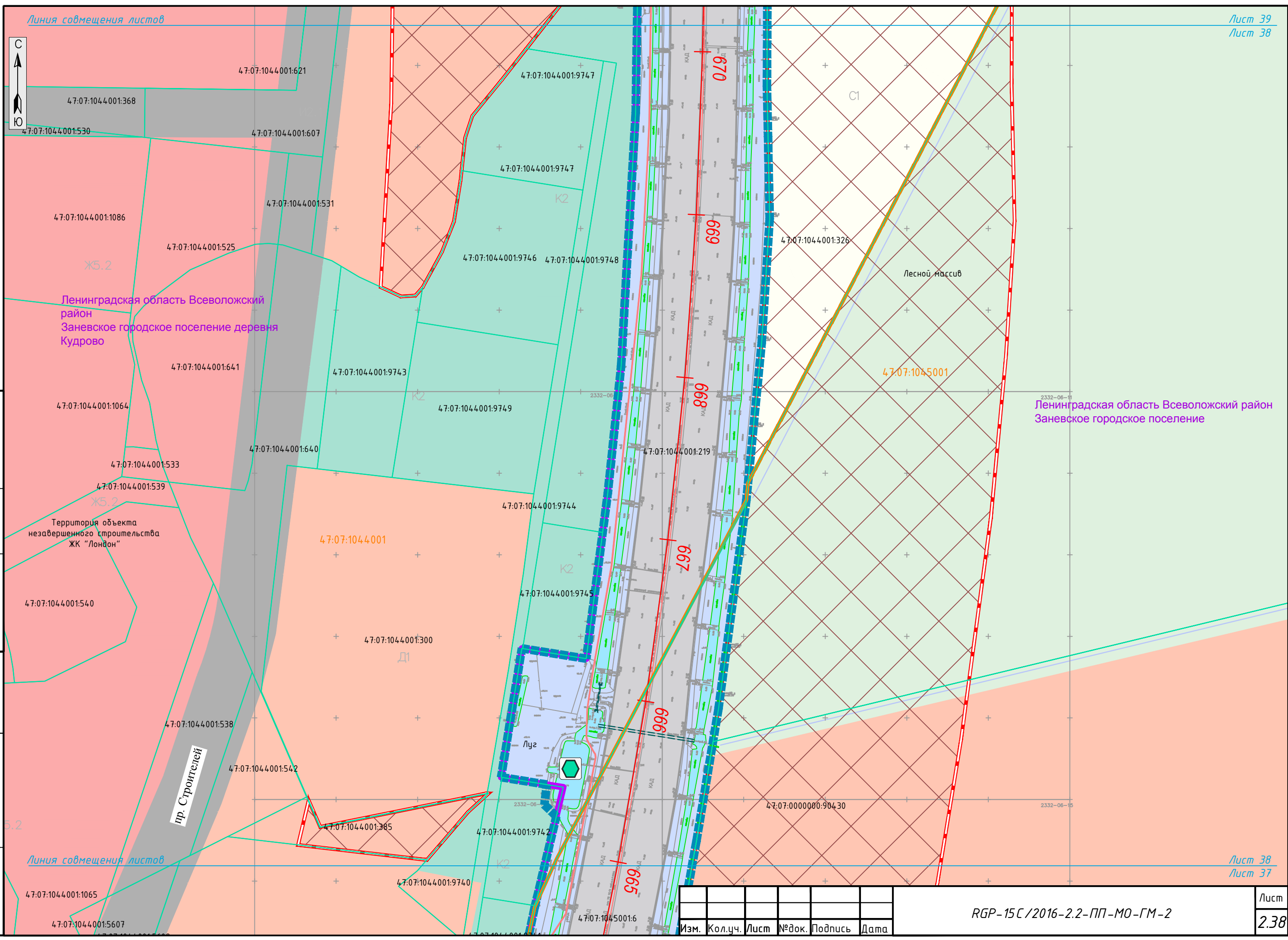
СОГЛАСОВАНО

Инв.№ подл. Подпись и дата
Взам. инв.№

Изм.	Кол.уч.	Лист	№ док.	Подпись	Дата

RGP-15C/2016-2.2-ПП-МО-ГМ-2

Лист
2.37



СОГЛАСОВАНО

Инв.№ подп.	Подпись и дата	Взам. инв.№

Изм.	Кол.уч.	Лист	№ док.	Подпись	Дата

RGP-15C/2016-2.2-ПП-МО-ГМ-2

Линия совмещения листов

Лист 40
Лист 39



47:07:1044001:586

47:07:1044001:48

7:1044001:609

47:07:1044001:607

47:07:1044001:587

47:07:1044001:604

47:07:1044001:589

47:07:1044001:316

Лесной массив

47:07:1044001:326

Ленинградская область Всеволожский район
Заневское городское поселение деревня
Кудрово

Ленинградская область Всеволожский район
Заневское городское поселение

1044001:1024

Территория объекта
незавершенного строительства
ЖК "Вернисаж"

07:1044001:620

47:07:1044001:619

пр. Строителей

47:07:1044001

47:07:1044001:51

47:07:1044001:219

47:07:1044001:326

5.2

47:07:1044001:47

Луг

47:07:1044001:5749

47:07:1045001

Линия совмещения листов

47:07:1044001:621

47:07:1044001:9747

47:07:1044001:368

47:07:1044001:607

4001:530

Лист 39
Лист 38

СОГЛАСОВАНО

Инв.№ подл.	Подпись и дата	Взам. инв.№

Изм.	Кол.уч.	Лист	№ док.	Подпись	Дата

RGP-15C/2016-2.2-ПП-МО-ГМ-2

Лист
2.39

Линия совмещения листов

47:07:1044001:326

Лист 41
Лист 40



47:07:1044001:598

47:07:1044001:327

47:07:1044001:49

47:07:1044001:618

1:580(1)

47:07:1044001:618

Ленинградская область Всеволожский район
Заневское городское поселение деревня Кудрово

ьства
07:1044001:600

47:07:1044001:122

C1+

47:07:1044001:21159

47:07:1044001:5486

47:07:1044001:5485

47:07:1044001:326

Лесной массив

Кусты ивы

47:07:1044001:195

47:07:1044001:220

K3

47:07:1044001:313

47:07:1044001:593

47:07:1044001:80

Лесной массив

47:07:1044001:21160

47:07:1044001:91

47:07:1044001:326

пр. Строителей

47:07:1044001:21161

47:07:1044001:001

Ленинградская область Всеволожский район
Заневское городское поселение

47:07:1044001:587

Территория объекта
незавершенного строительства
ЖК "Весна-3" 47:07:1044001:586

47:07:1044001:48

47:07:1044001:219

K3

47:07:1044001:590
Линия совмещения листов

47:07:1044001:586

47:07:1044001:48

Лист 40
Лист 39

СОГЛАСОВАНО

Взам. инв. №

Подпись и дата

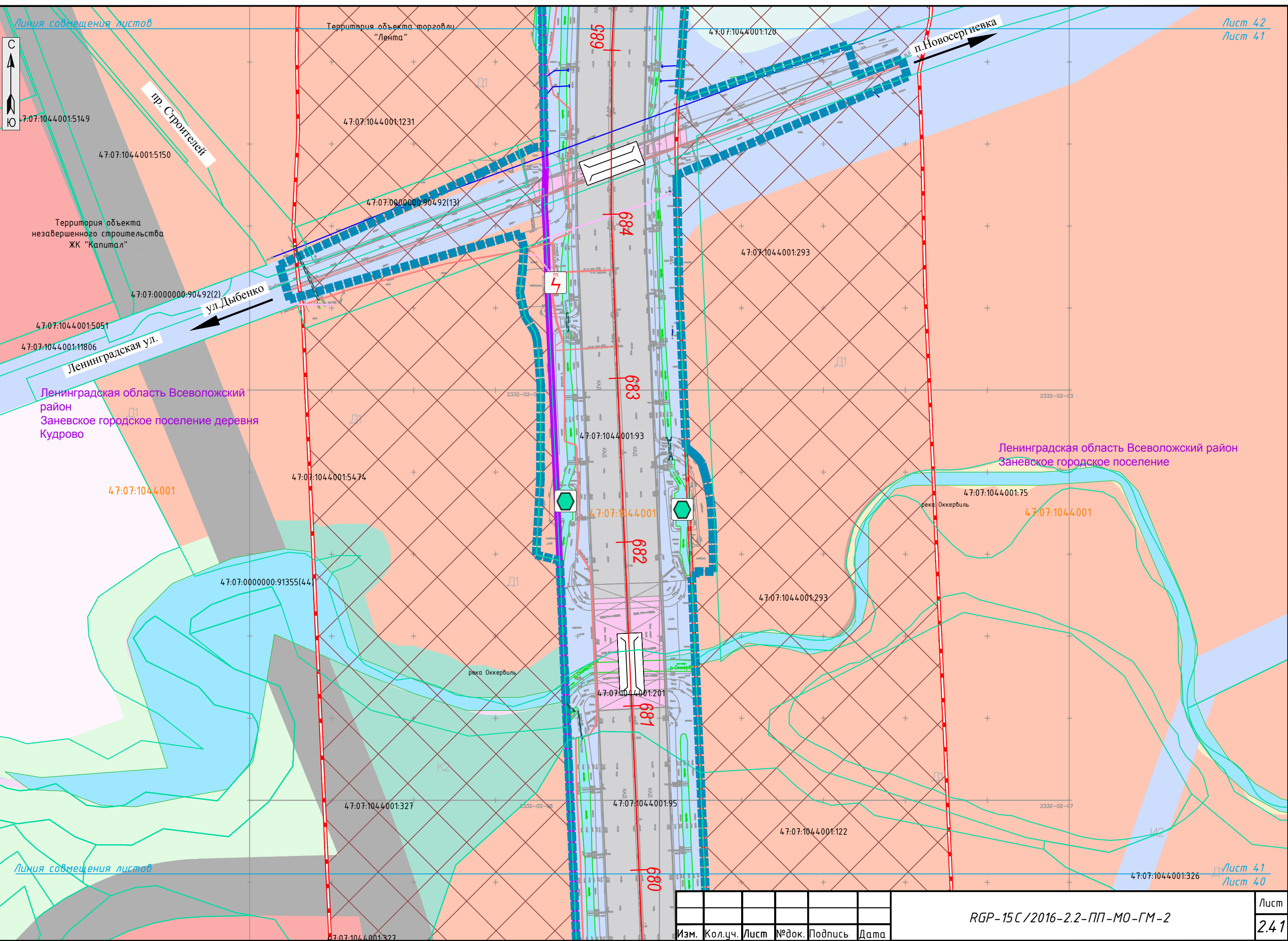
Инв. № подл.

Изм.	Кол.уч.	Лист	№ док.	Подпись	Дата

RGP-15C/2016-2.2-ПП-МО-ГМ-2

Лист
240

Линия совмещения листов



СОГЛАСОВАНО

Инв.№ подл. Подпись и дата Взам. инв.№

п.Новосергиевка

пр. Строителей

ул. Дыбенко

Ленинградская ул.

Ленинградская область Всеволожский район
Заневское городское поселение деревня Кудрово

Ленинградская область Всеволожский район
Заневское городское поселение


река Оккервиль

река Оккервиль

Линия совмещения листов

Изм.	Кол.уч.	Лист	№ док.	Подпись	Дата

RGP-15C/2016-2.2-ПП-МО-ГМ-2



47:07:1044001:291

Линия совмещения листов

Ленинградская область Всеволожский район
Заневское городское поселение деревня Кудрово

47:07:1044001:1079

47:07:1044001:120

47:07:1044001:124

Пустырь

47:07:1044001

2432-14-06
2432-14-10

47:07:1044001

2432-14-07
2432-14-11

47:07:1044001:128

Луз

Пустырь

47:07:1044001

47:07:1044001:89

47:07:1044001:127

Д1

7:07:0000000:90830(3)

47:07:1044001:1231

2432-14-1
2432-14-1

2432-14-11
2432-14-15

Территория объекта торговли
"Лента"

47:07:1044001:120

Ленинградская область Всеволожский район
Заневское городское поселение

Линия совмещения листов

пр. Строг

47:07:1044001:5149

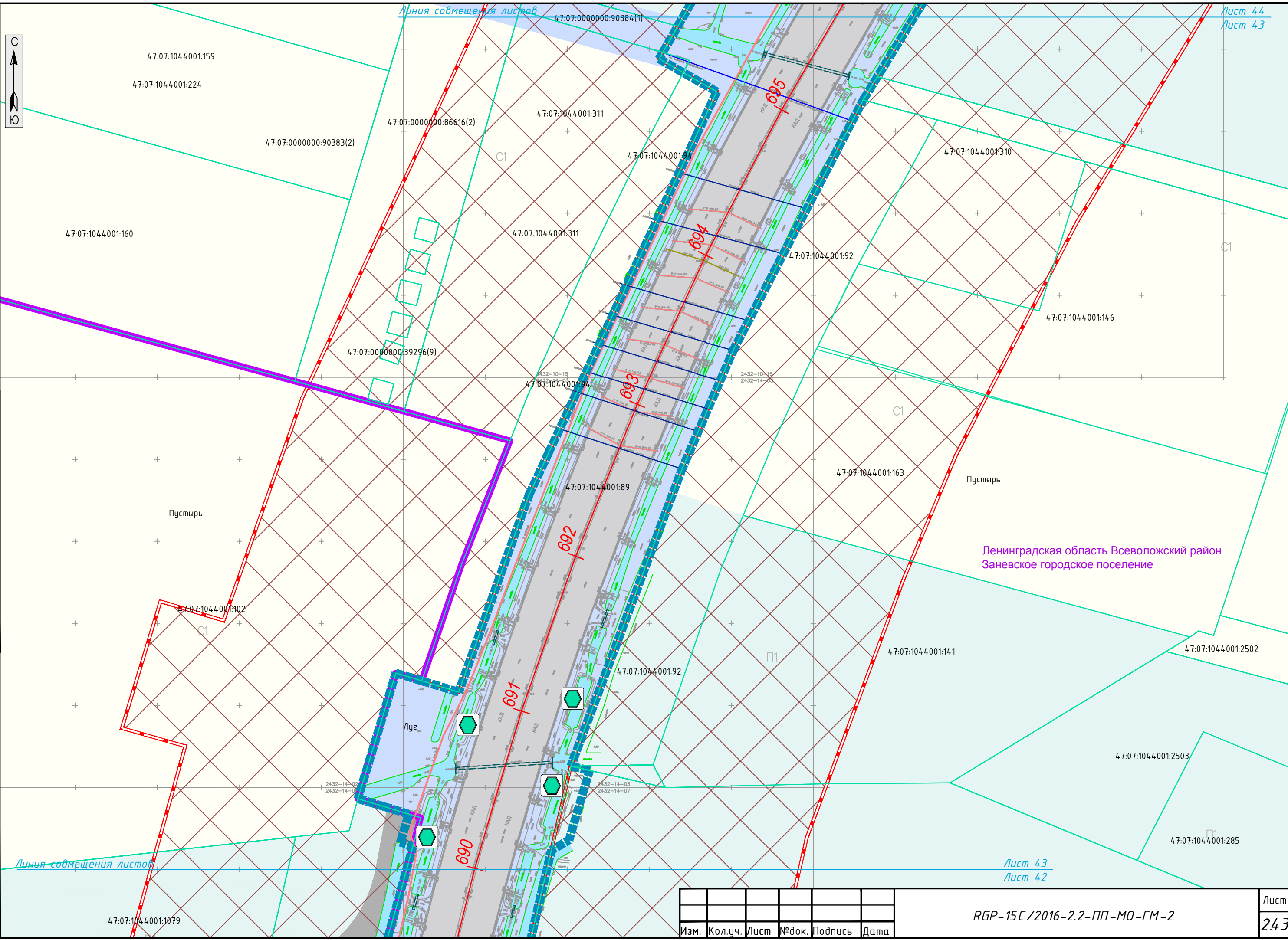
47:07:1044001:1231

п. Новосергиевка

СОГЛАСОВАНО	
Инв.№ подл.	Подпись и дата
Взам. инв.№	

Изм.	Кол.уч.	Лист	№ док.	Подпись	Дата

RGP-15C/2016-2.2-ПП-МО-ГМ-2



47:07:1044001:159
47:07:1044001:224

47:07:0000000:90383(2)

47:07:1044001:311

47:07:1044001:310

47:07:1044001:160

47:07:1044001:311

47:07:1044001:92

47:07:1044001:146

47:07:0000000:39296(9)

47:07:1044001:94

2432-10-15
2432-14-05

Пустырь

Пустырь

Ленинградская область Всеволожский район
Заневское городское поселение

47:07:1044001:102

47:07:1044001:89

47:07:1044001:163

47:07:1044001:2502

Луг

47:07:1044001:92

47:07:1044001:141

47:07:1044001:2503

47:07:1044001:285

47:07:1044001:1079

Лист 43
Лист 42

Изм.	Кол.уч.	Лист	№ док.	Подпись	Дата

RGP-15C/2016-2.2-ПП-МО-ГМ-2

СОГЛАСОВАНО

Инв.№ подл. Подпись и дата Взам. инв.№

Линия совмещения листов

Лист 45
Лист 44



47:07:1046001

47:07:0000000:89737

47:07:1044001:36

47:07:1046801

47:07:1044001:687(2)

47:07:1044001:571

47:07:1044001:6592

47:07:1044001:574

Пустырь

47:07:1044001:570

Ленинградская область Всеволожский район
Заневское городское поселение

47:07:1044001:1075

47:07:1044001:566

47:07:0000000:90830(13)

47:07:1044001:564

47:07:1044001:565

Пустырь

47:07:1044001:567

47:07:1044001:196

47:07:1044001:89

47:07:1044001:568

47:07:1044001:116

47:07:1044001:575

47:07:1044001:569

Пустырь

47:07:1044001:573

47:07:1044001

47:07:1044001:572

47:07:1046001

47:07:0000000:86616(2)

47:07:0000000:90384(1)

47:07:1044001:6592

Пустырь

Линия совмещения листов

Лист 44
Лист 43

47:07:0000000:86616(2)

47:07:1044001:311

Изм.	Кол.уч.	Лист	№ док.	Подпись	Дата

RGP-15C/2016-2.2-ПП-МО-ГМ-2

Лист
2.44

СОГЛАСОВАНО

Инв.№ подл. Подпись и дата Взам. инв.№

Линия совмещения листов

Лист 46
Лист 45

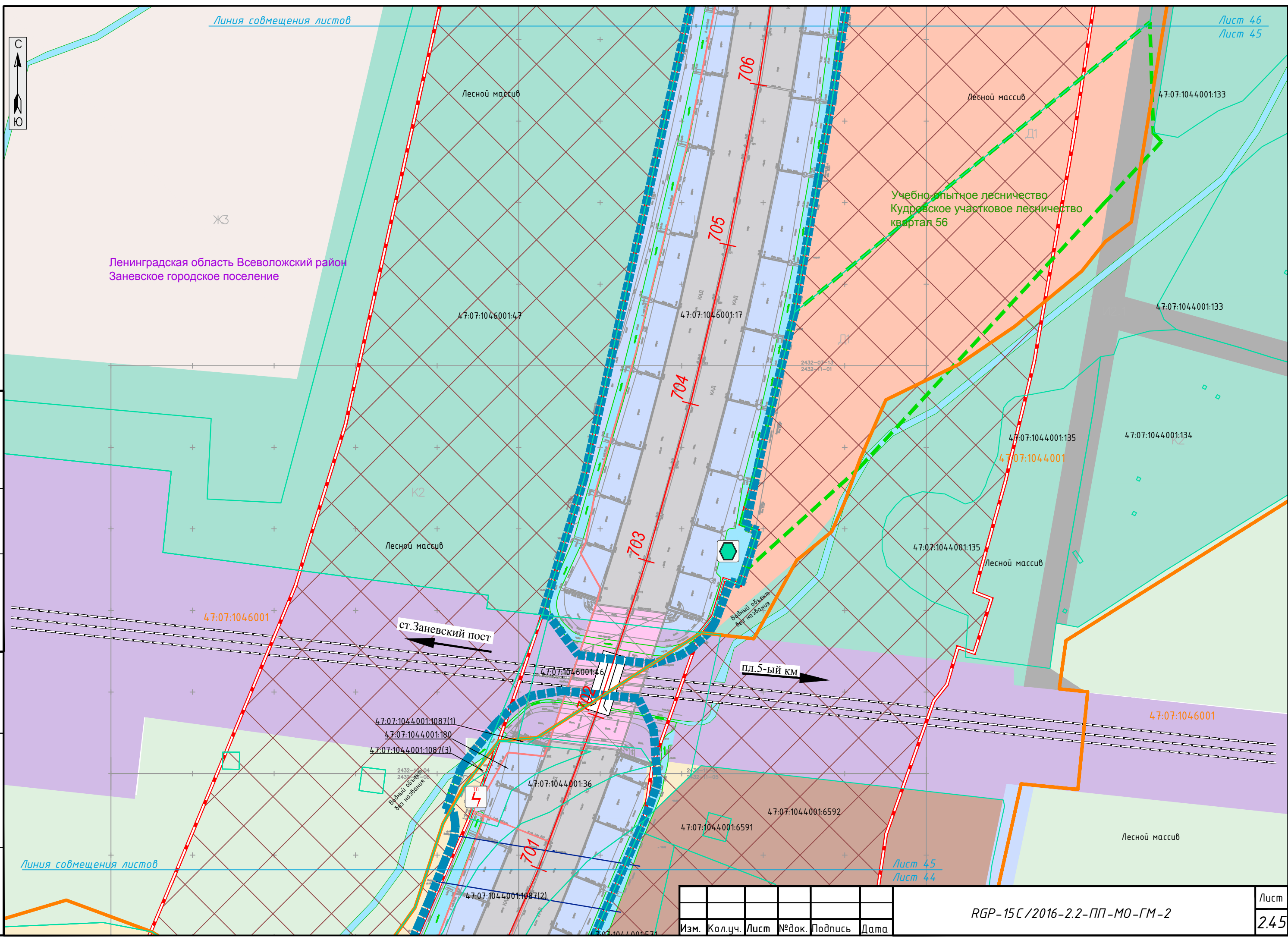


Ленинградская область Всеволожский район
Заневское городское поселение

Учебно-опытное лесничество
Кудровское участковое лесничество
квартал 56

СОГЛАСОВАНО

Инв.№ подл. Подпись и дата
Взам. инв.№



Линия совмещения листов

Лист 45
Лист 44

Изм.	Кол.уч.	Лист	№ док.	Подпись	Дата

RGP-15C/2016-2.2-ПП-МО-ГМ-2

Лист
2.45

Линия совмещения листов

Лист 47
Лист 46



ЖЗ

Ленинградская область Всеволожский район
Заневское городское поселение

47:07:1046001:47

учебно-опытное лесничество
Кудровское участковое лесничество
квартал 52

47:07:0000000:90943(1)

Лесной массив Д1

47:07:1046001

47:07:1044001:133

47:07:1046001:17

47:07:0000000:90943(1)

Пустырь

47:07:1044001

Водный объект
без названия

47:07:1046001:47

47:07:1044001:133

707

2432-07-09
2432-07-13

Линия совмещения листов

Лесной массив

Лесной массив

47:07:1044001:133

Лист 46
Лист 45

СОГЛАСОВАНО

Инв.№ подл.	Подпись и дата	Взам. инв.№

Изм.	Кол.уч.	Лист	№ док.	Подпись	Дата


RGP-15C/2016-2.2-ПП-МО-ГМ-2

Лист
246

Линия совмещения листов

Лист 48
Лист 47

Лист 49
Лист 47



Ленинградская область Всеволожский район
Заневское городское поселение

47:07:1046001:36

47:09:0114.001:47(5)

47:07:1039001:2466

47:07:1046001:16

47:07:0000000:90943(2)

Лесной массив

47:07:1046001

Лесной массив

2432-03-12
2432-07-01

2432-03-14
2432-07-02

47:07:1046001:16

47:07:1046001:47

ст. Заневский пост

47:07:1039001:2470

Проектируемый
ЖК "Яркий"

47:07:0000000:90943(2)

Логистический
парк "Янно"

47:07:1046001:53

47:07:1039001

47:07:1046001:17

Учебно-опытное лесничество
Кудровское участковое лесничество
квартал 52

47:07:1046001:47

Лесной массив

2432-07-01
2432-07-05

47:07:0000000:90943(1)

47:07:1039001:2596

Линия совмещения листов

Лист 47
Лист 46

СОГЛАСОВАНО

Взам. инв. №

Подпись и дата

Инв. № подл.

Изм.	Кол.уч.	Лист	№ док.	Подпись	Дата

RGP-15C/2016-2.2-ПП-МО-ГМ-2

Лист
247



Учебно-опытное лесничество
Жерновское участковое лесничество
квартал 41

Лесной массив

Лесной массив

Всеволожский район
МО Город Всеволожск

Съезд с КАД
на Колтушское ш.

Съезд на КАД
с Колтушское ш.

Технологический
подъезд

47:07:1046001:15

47:07:0000000:91014(5)

Санкт-Петербург

143(4)

Технологический
подъезд

Съезд с КАД
на Колтушское ш.

Технологический
подъезд

Съезд на КАД
с Колтушское ш.

47:07:1046001:16

Съезд на КАД
с Колтушское ш.

Технологический
подъезд

47:07:1046001:36

Лесной массив

47:07:1046001:16

Ленинградская область Всеволожский район
Заневское городское поселение

Линия совмещения листов

Лист 48
Лист 47

47:07:1046001:36

Изм.	Кол.уч.	Лист	№ док.	Подпись	Дата

RGP-15C/2016-2.2-ПП-МО-ГМ-2

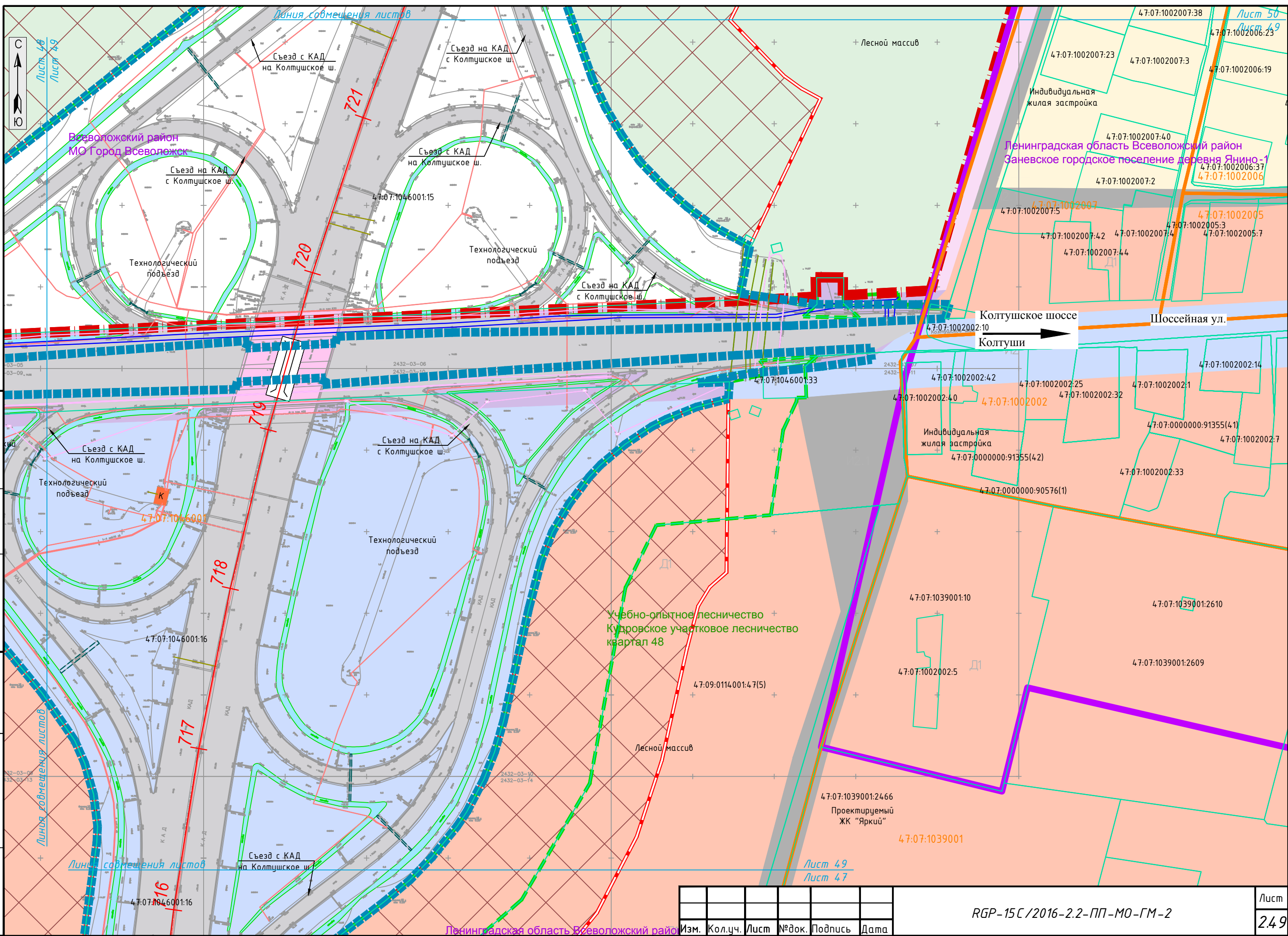
Лист
248

СОГЛАСОВАНО

Инв.№ подл. Подпись и дата Взам. инв.№

СОГЛАСОВАНО

Инв.№ подп. Подпись и дата Взам. инв.№

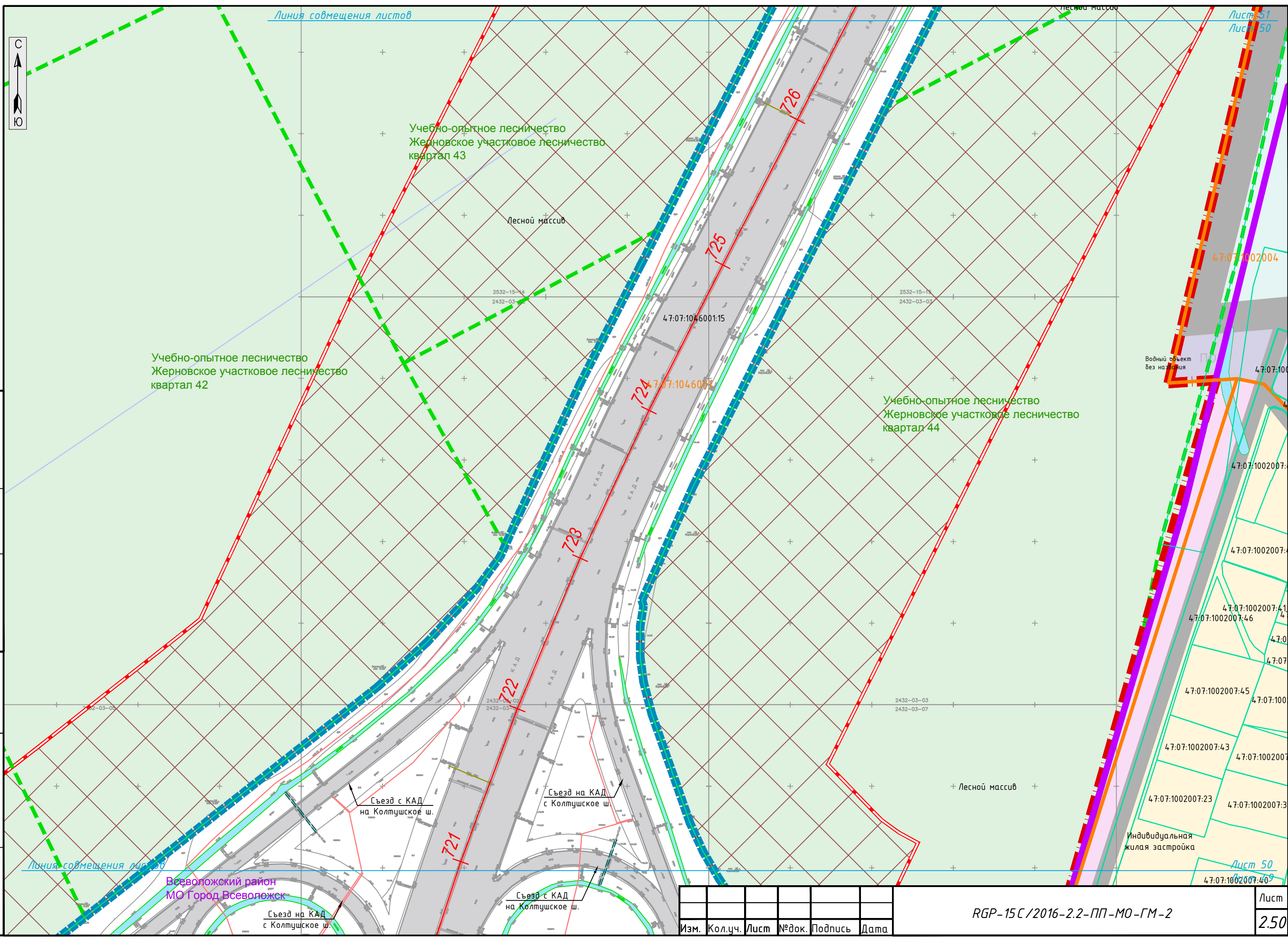


Изм.	Кол.уч.	Лист	№ док.	Подпись	Дата

RGP-15C / 2016-2.2-ПП-МО-ГМ-2

СОГЛАСОВАНО


Инв.№ подп. Подпись и дата Взам. инв.№



Изм.	Кол.уч.	Лист	№ док.	Подпись	Дата

RGP-15C/2016-2.2-ПП-МО-ГМ-2

Лист 2.50



Линия совмещения листов

Учебно-опытное лесничество
Жерновское участковое лесничество
квартал 40

Всеволожский район
МО Город Всеволожск

Водный объект
без названия

Водный объект
без названия

Лесной массив

Лесной массив

Ленинградская область Всеволожский район
Заневское городское поселение деревня Янино-1

47:07:1002004

Территория промышленных объектов

47:07:1002004:48

Лист 51

Лист 50

Линия совмещения листов

Учебно-опытное лесничество
Жерновское участковое лесничество
квартал 43

СОГЛАСОВАНО


Инв.№ подл. Подпись и дата Взам. инв.№

Изм.	Кол.уч.	Лист	№ док.	Подпись	Дата

RGP-15C/2016-2.2-ПП-МО-ГМ-2

Линия совмещения листов

Лист 53
Лист 52



Лесной массив

47:07:1046001

2532-11-16
2532-15-04

2532-12-13
2532-16-01

Лесной массив

Всеволожский район
МО Город Всеволожск

47:07:1046001

47:07:1046001:15

Поле

47:07:1039001:269

47:07:1039001

2532-15-07

2532-15-04
532-15-08

47:07:1039001:269

Лесной массив

Ленинградская область Всеволожский район
Заневское городское поселение деревня Янино-1

Поле

Учебно-опытное лесничество
Жерновское участковое лесничество
квартал 40

47:07:10390

Линия совмещения листов

Лист 52
Лист 51

47:07:1046001:15

2532-15-08

Изм.	Кол.уч.	Лист	№ док.	Подпись	Дата

RGP-15C/2016-2.2-ПП-МО-ГМ-2

Лист
2.52

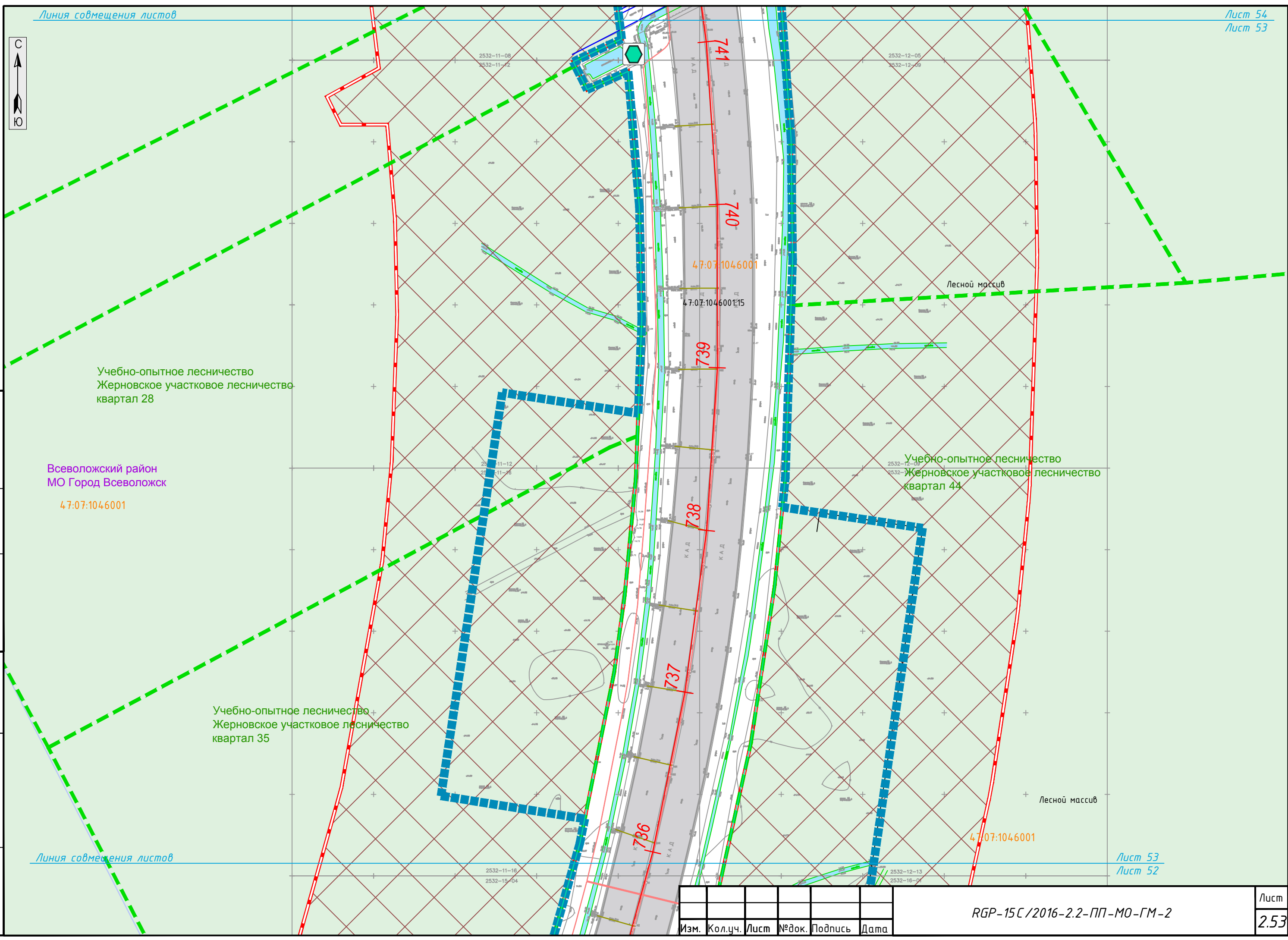
СОГЛАСОВАНО

Инв.№ подп. Подпись и дата Взам. инв.№



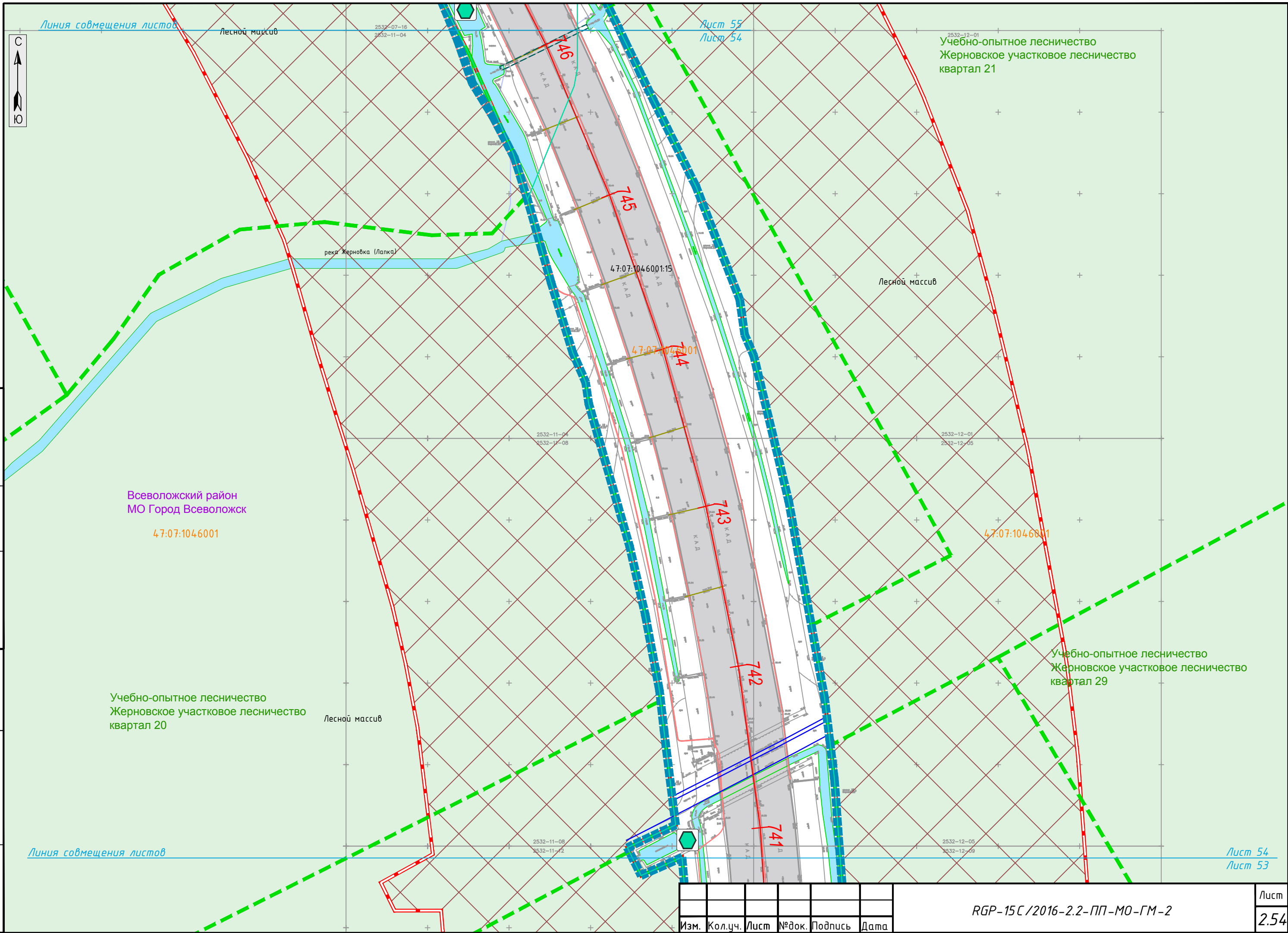
СОГЛАСОВАНО

Инв.№ подл. Подпись и дата Взам. инв.№



Изм.	Кол.уч.	Лист	№ док.	Подпись	Дата

RGP-15C/2016-2.2-ПП-МО-ГМ-2



Линия совмещения листов

Лесной массив

2532-07-18
2532-11-04

Лист 53
Лист 54

2532-12-01
Учебно-опытное лесничество
Жерновское участковое лесничество
квартал 21

река Жерновка (Лапка)

Лесной массив

Всеволожский район
МО Город Всеволожск

47:07:1046001

Учебно-опытное лесничество
Жерновское участковое лесничество
квартал 20

Лесной массив

Учебно-опытное лесничество
Жерновское участковое лесничество
квартал 29

Линия совмещения листов

2532-11-08
2532-11-12

2532-12-05
2532-12-09

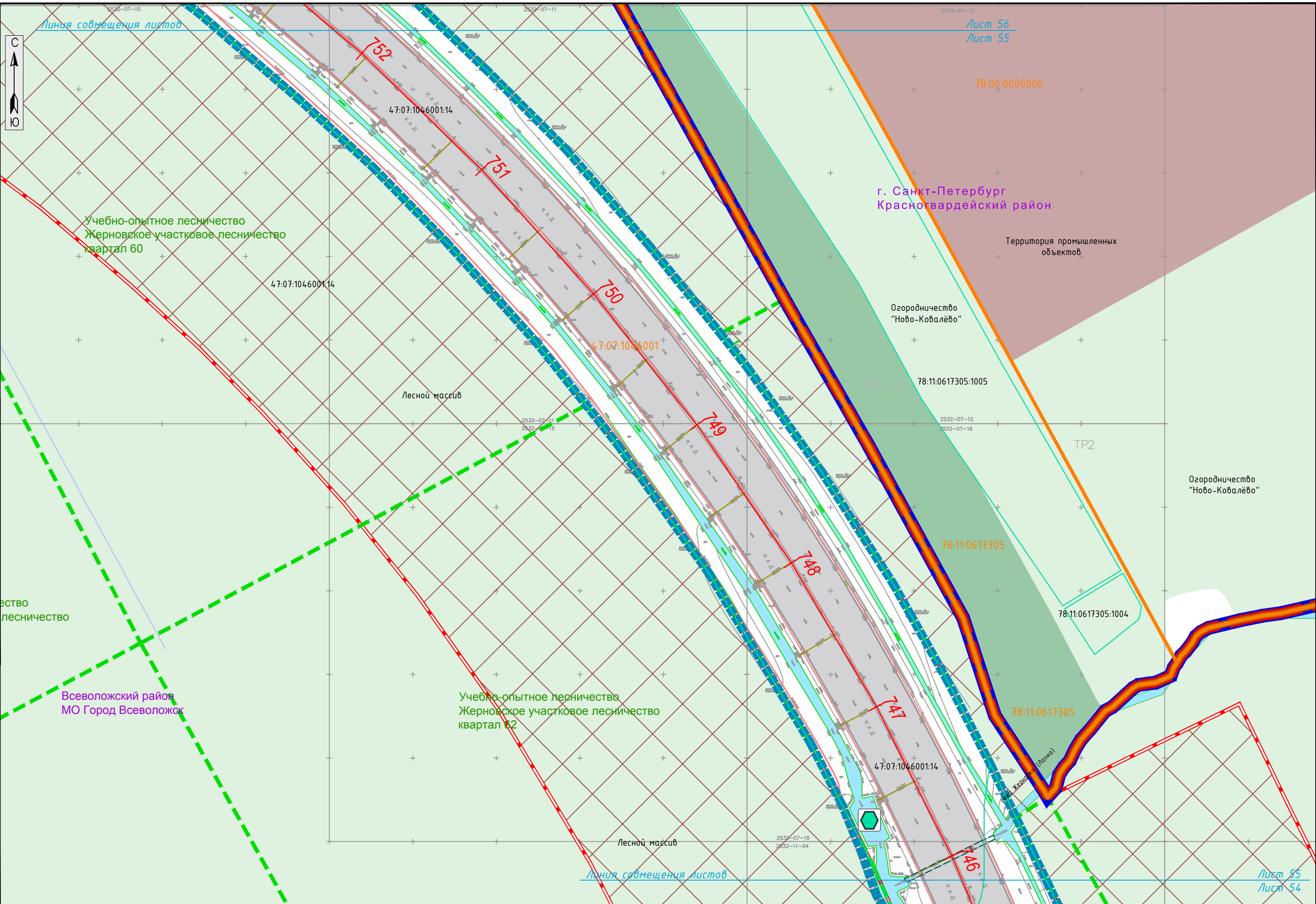
Лист 54
Лист 53

СОГЛАСОВАНО	
Инв.№ подл.	Взам. инв.№
	Подпись и дата

Изм.	Кол.уч.	Лист	№ док.	Подпись	Дата

RGP-15C/2016-2.2-ПП-МО-ГМ-2

Лист
2.54



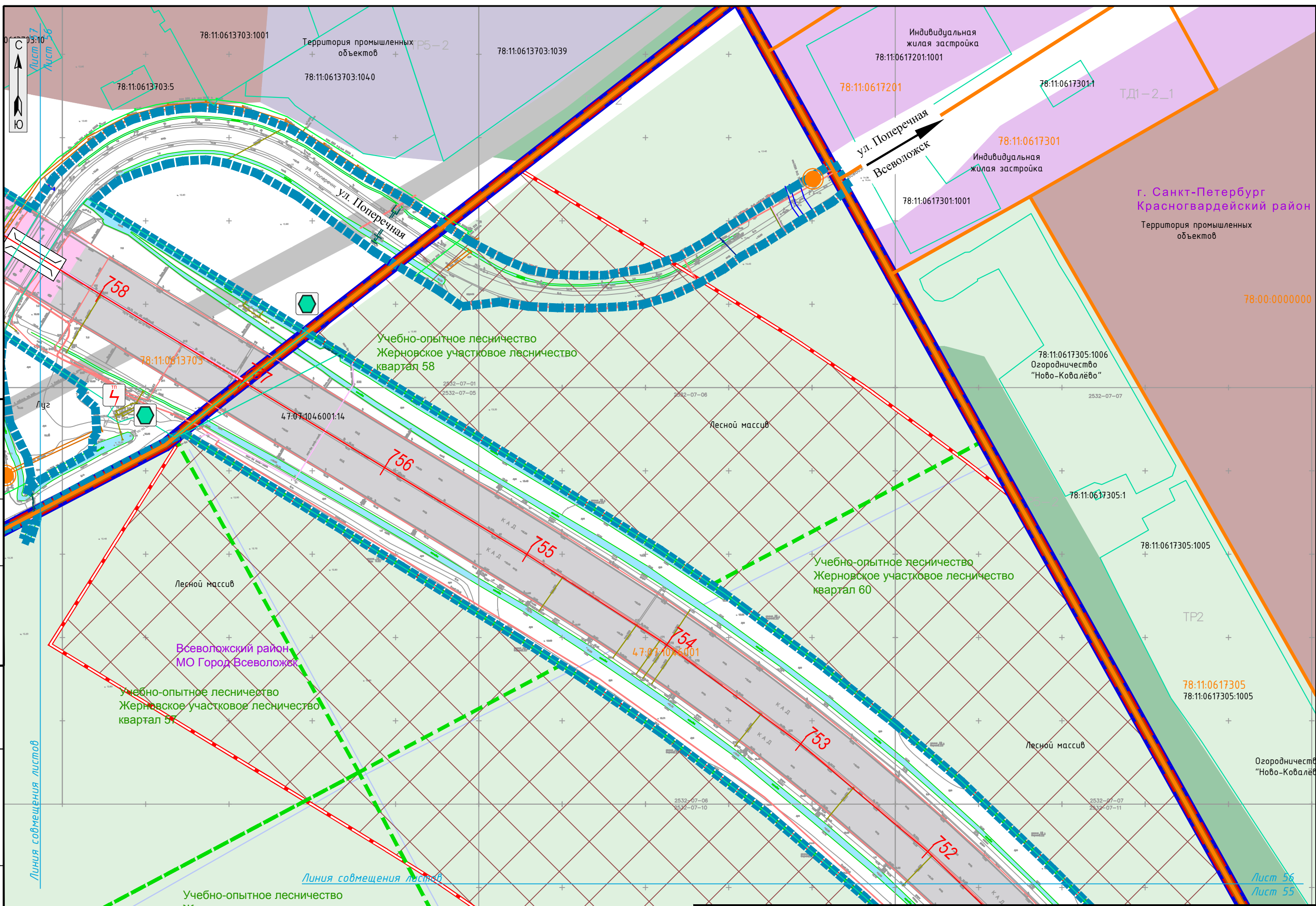
СОГЛАСОВАНО

Инв.№ подл. Подпись и дата Взам. инв.№

Изм.	Кол.уч.	Лист	№ док.	Подпись	Дата

RGP-15C/2016-2.2-ПП-МО-ГМ-2

Лист
2.55



СОГЛАСОВАНО

Инв.№ подп. Подпись и дата Взам. инв.№

Изм.	Кол.уч.	Лист	№ док.	Подпись	Дата

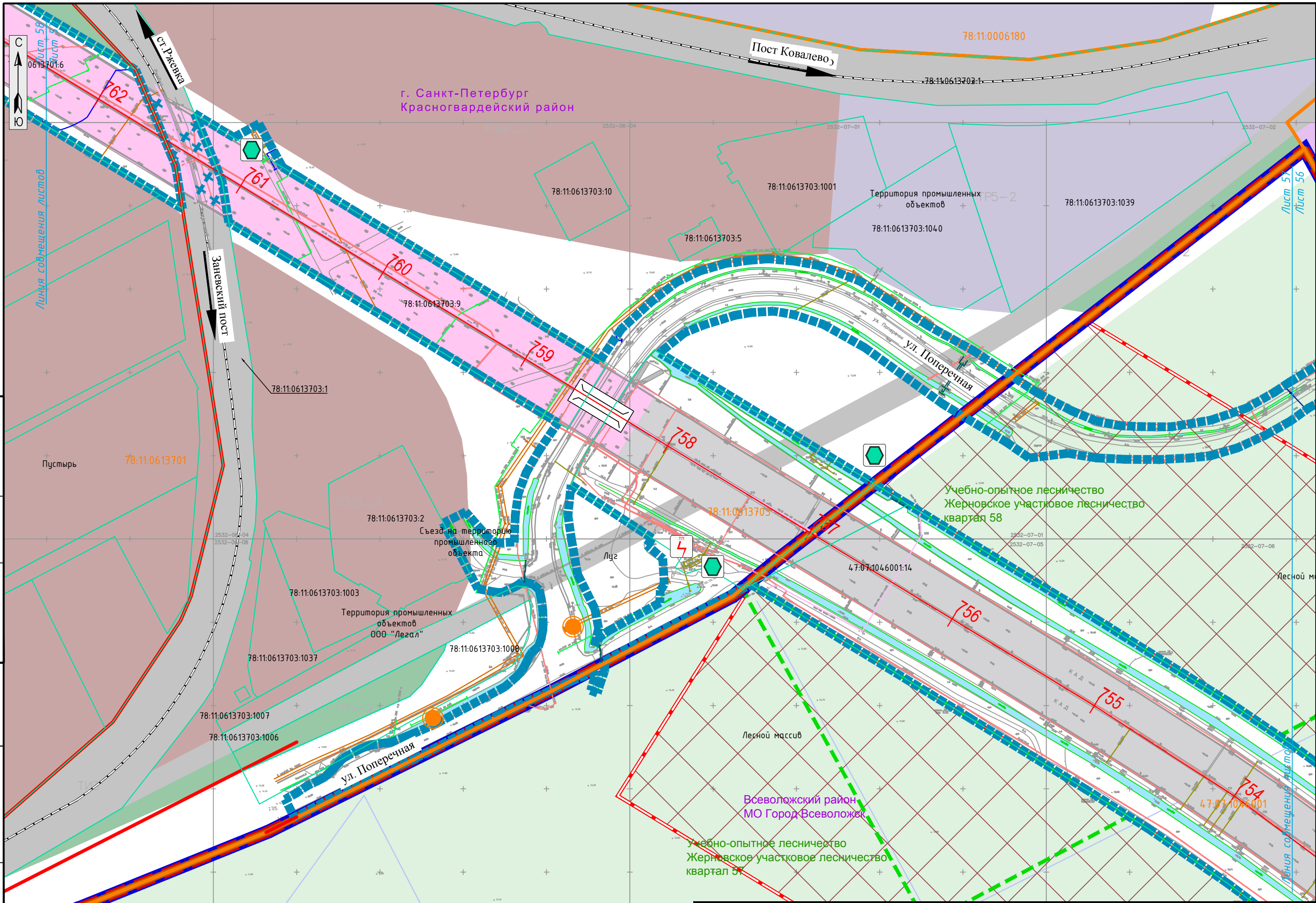
RGP-15C/2016-2.2-ПП-МО-ГМ-2

Лист
2.56

Линия совмещения листов

Линия совмещения листов

Лист 56
Лист 55



СОГЛАСОВАНО

Инв.№ подп. Подпись и дата Взам. инв.№

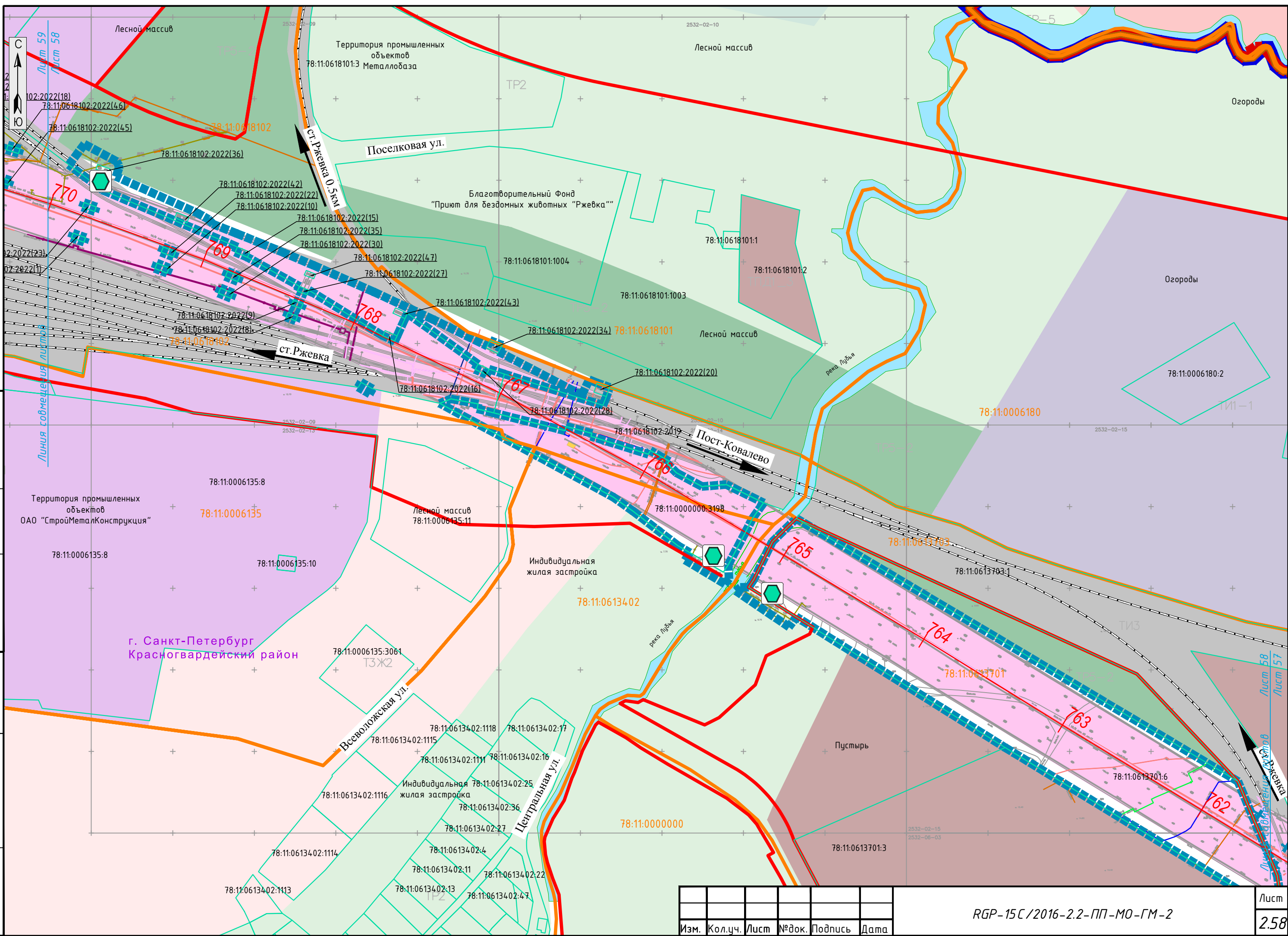
Изм.	Кол.уч.	Лист	№ док.	Подпись	Дата

RGP-15C/2016-2.2-ПП-МО-ГМ-2

Лист
2.57

СОГЛАСОВАНО

Инв.№ подл. Подпись и дата Взам. инв.№



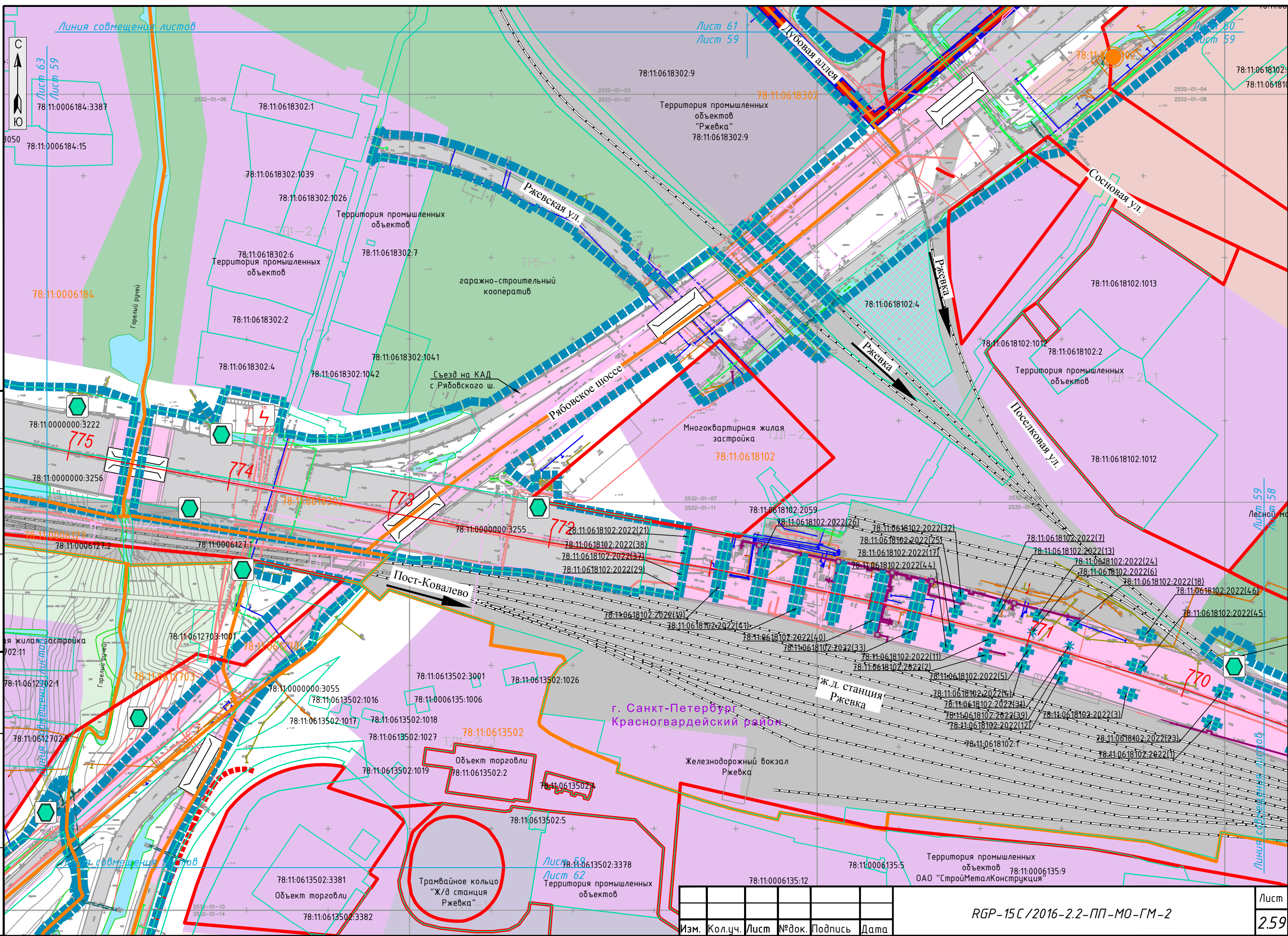
Изм.	Кол.уч.	Лист	№ док.	Подпись	Дата

RGP-15C/2016-2.2-ПП-МО-ГМ-2

Лист
2.58

СОГЛАСОВАНО

Инв.№ подп. Подпись и дата
Взам. инв.№



Изм.	Кол.уч.	Лист	№ док.	Подпись	Дата

RGP-15C/2016-2.2-ПП-МО-ГМ-2



Лист 61
Лист 60

Всеволожский район
МО Город Всеволожск

47:07:0940001

Территория пожарной части
в/ч 33491

Техническая часть
в/ч 33491

Рябовское шоссе
Всеволожск

78:11:0618102
ТЗЖ1

г. Санкт-Петербург
Красногвардейский район

в/ч 33491

Рябовское шоссе

Дубовая аллея

Сосновая ул.
Лист 60
Лист 59

78:11:0618302:9
Территория промышленных
объектов
"Ржевка"
78:11:0618302:9

78:11:0618102:2060

78:11:0618102:2020

78:11:0618102:6

78:11:0618102:2044

Многоквартирная жилая
застройка

78:11:0618102:2021

78:11:0618102:1999

78:11:0618102:7

78:11:0618102:2049
78:11:0618102:1008

78:11:0618102:2061

78:11:0618102:3

78:11:0618101:

СОГЛАСОВАНО

Инв.№ подп. Подпись и дата
Взам. инв.№

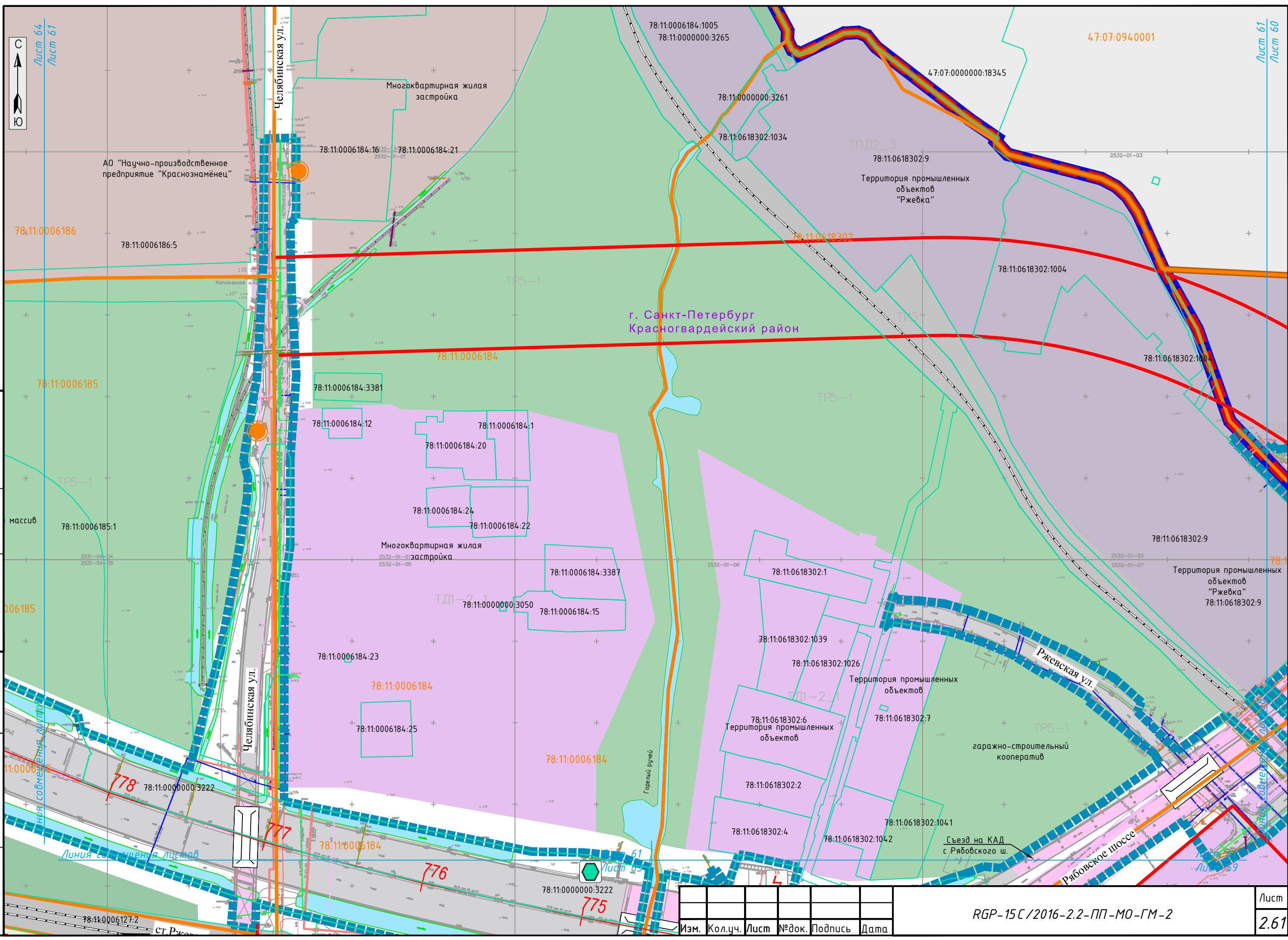
Изм.	Кол.уч.	Лист	№ док.	Подпись	Дата

RGP-15C/2016-2.2-ПП-МО-ГМ-2

Лист
2.60

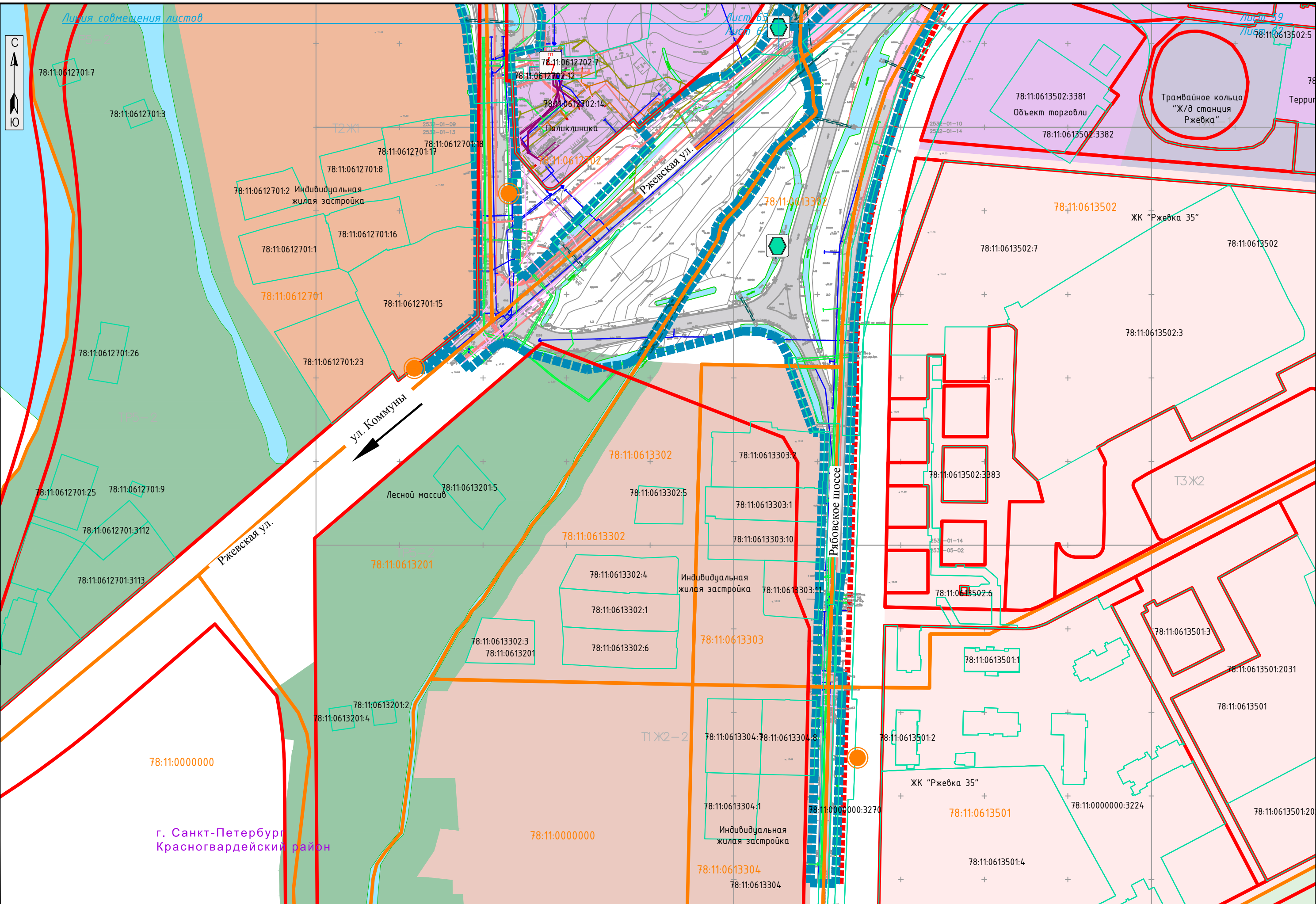
СОГЛАСОВАНО

Инв.№ подп. Подпись и дата Взам. инв.№



Изм.	Кол.уч.	Лист	№ док.	Подпись	Дата

RGP-15C/2016-2.2-ПП-МО-ГМ-2



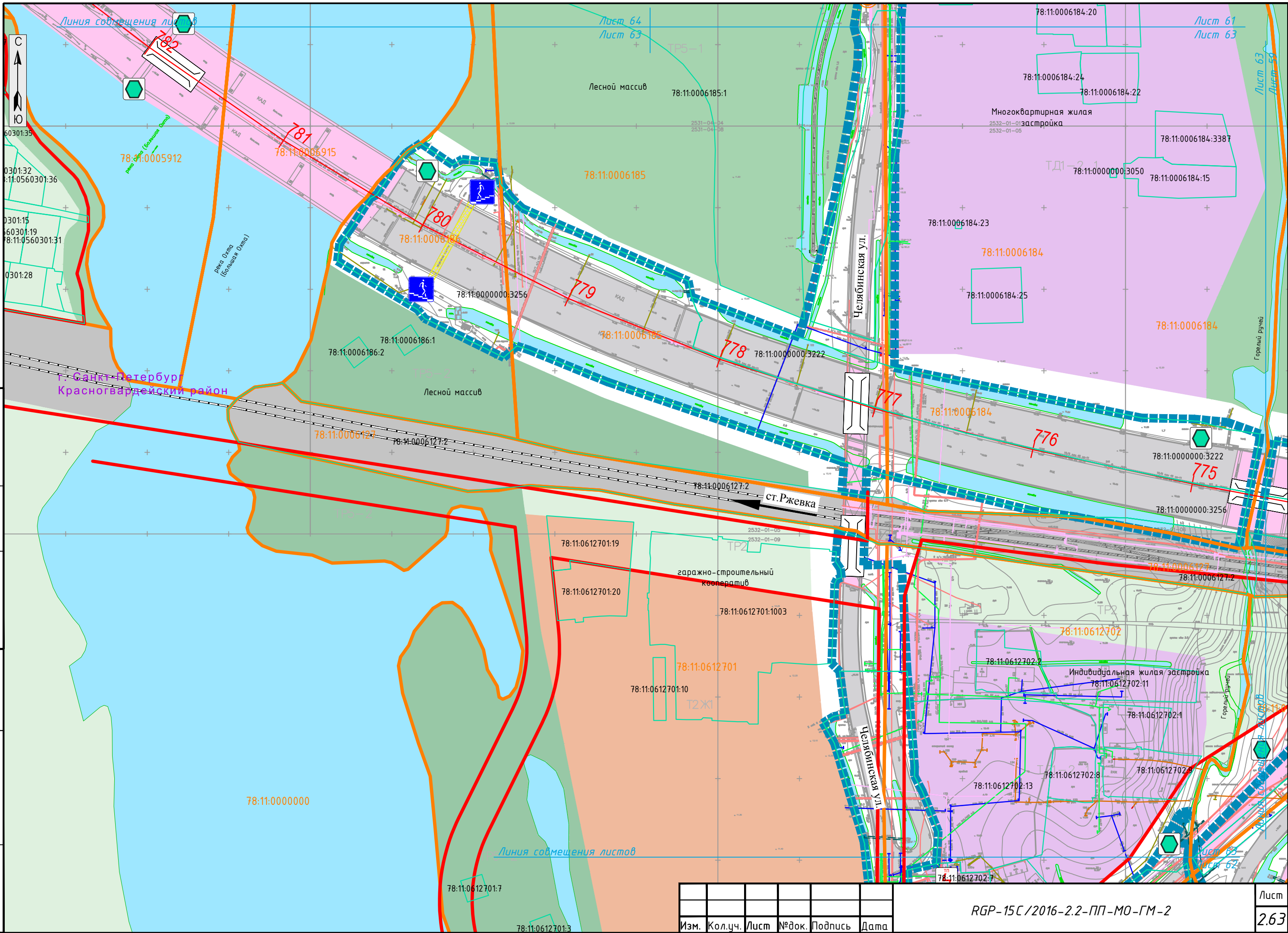
СОГЛАСОВАНО

Инв.№ подп. Подпись и дата
Взам. инв.№

г. Санкт-Петербург
Красногвардейский район

Изм.	Кол.уч.	Лист	№ док.	Подпись	Дата

RGP-15C/2016-2.2-ПП-МО-ГМ-2



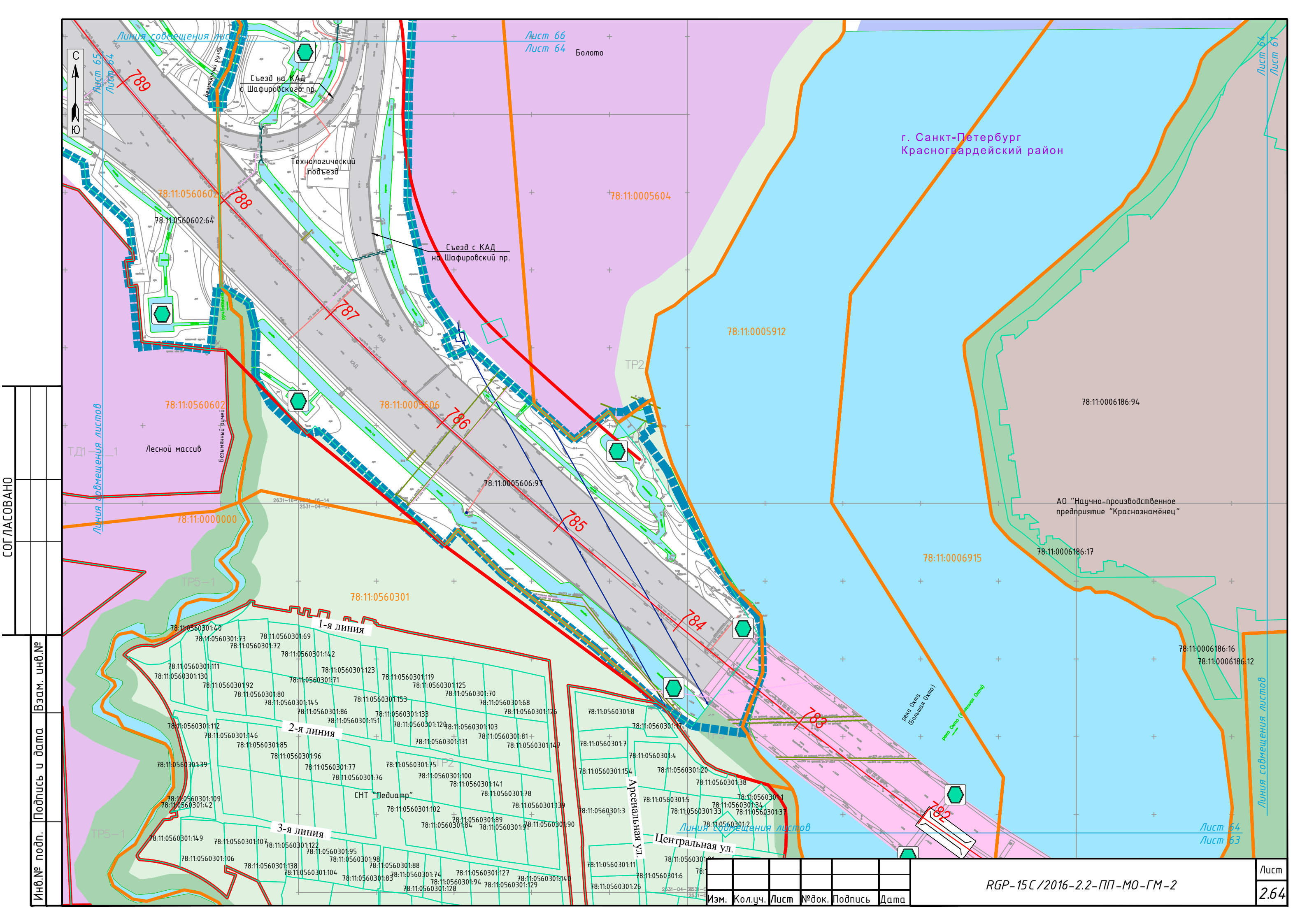
СОГЛАСОВАНО

Инв.№ подп. Подпись и дата
Взам. инв.№

Изм.	Кол.уч.	Лист	№ док.	Подпись	Дата

RGP-15C/2016-2.2-ПП-МО-ГМ-2

Лист
2.63



СОГЛАСОВАНО

Инв.№ подп. Подпись и дата Взам. инв.№

Изм.	Кол.уч.	Лист	№ док.	Подпись	Дата

RGP-15C/2016-2.2-ПП-МО-ГМ-2

Лист
2.64

78:11:0560602:1196
Линия совмещения листов

г. Санкт-Петербург
Красногвардейский район

Лесной массив

Съезд с КАД
на Шафировский пр.

Техническая
дорога

Снегоплавильная
площадка

Поле

ТП5-1

78:11:0560602:1196

78:11:0560602

78:11:0560602:56

Технологический
подъезд

78:11:0560602

Разворот
в сторону д/в "Россия"

Технологический
подъезд

78:11:0560602

78:11:0560602:69

78:11:0560602:64

78:11:0560602:1196

Технологический
подъезд

Съезд на КАД
с Шафировского пр.

Лесной массив

Технологический подъезд
для обслуживания
очистных сооружений

78:11:0560602

Съезд на КАД
с Шафировского пр.

78:11:0560602:1200

ручей Эвблин

78:11:0560602:1189

78:11:0560602

78:11:0560602:64

Шафировский пр.

ШАФИРОВСКИЙ ПРОСП.

Лесной массив

78:11:0560602:58

Лесной массив

78:11:0560602:65

78:11:0560602:57

ручей Эвблин

788

Лист

2.65

RGP-15C/2016-2.2-ПП-МО-ГМ-2

Изм.	Кол.уч.	Лист	№ док.	Подпись	Дата

СОГЛАСОВАНО

Инв.№ подл. Подпись и дата Взам. инв.№



Линия совмещения листов

Лист 67
Лист 66

ТД1-2_1

78:11:0005606:19
78:11:0005606:29



78:11:0005606:4793

78:11:0005606:80

78:11:0005606:67

78:11:0005606:67

ТД1-2_2

Поле

78:11:0560602:1196

г. Санкт-Петербург
Красногвардейский район

Лесной массив

Поле

Съезд с КАД
на Шафировский пр.

Техническая
дорога

Снегоплавильная
площадка

2631-15-08
2631-15-12

2631-16-05
2631-16-10

78:11:0005606:18
78:11:0005606:28

78:11:0560602:1196

78:11:0005606

78:11:0560602

Технологический
подъезд

78:11:0560602

Разворот
в сторону а/д "Россия"

Технологический
подъезд

Технологический
подъезд

78:11:0005606:97

78:11:0560602:64

Лист 66
Лист 65

Лист 66
Лист 64

Линия совмещения листов

78:11:0560602:1196

Съезд на КАД
с Шафировского пр.

Лесной массив

СОГЛАСОВАНО

Инв.№ подл. Подпись и дата Взам. инв.№

Изм.	Кол.уч.	Лист	№ док.	Подпись	Дата

RGP-15C/2016-2.2-ПП-МО-ГМ-2

Лист
2.66

Линия совмещения листов

Лист 68
Лист 67 ТЗЖ2



Поле

г. Санкт-Петербург
Красногвардейский район

Поле

78:11:0005606

78:11:0005606:75

Поле

ТД1-2_1

Поле

78:11:0005606:62

78:11:0005606:62

78:11:0005606:75

Поле

ТД1

Линия совмещения листов

Лист 67
Лист 66

78:11:0005606:80

Изм.	Кол.уч.	Лист	№ док.	Подпись	Дата

RGP-15C/2016-2.2-ПП-МО-ГМ-2

Лист
2.67

СОГЛАСОВАНО

Инв.№ подл. Подпись и дата Взам. инв.№

78:11:0005606:82

78:11:0005606:4788

78:11:0005606:80

78:11:0005606:4790

ТД1-2_1

78:11:0005606:4790

78:11:0005606:4789

78:11:0005606:4795

78:11:0005606:4796

78:11:0005606:82

78:11:0005606:4794

78:11:0005606:4793

78:11:0005606:4790

78:11:0005606:62

2631-11-16

78:11:0005606

669

798

797

796

795

800

Безымянный ручей

Чарушинская ул.

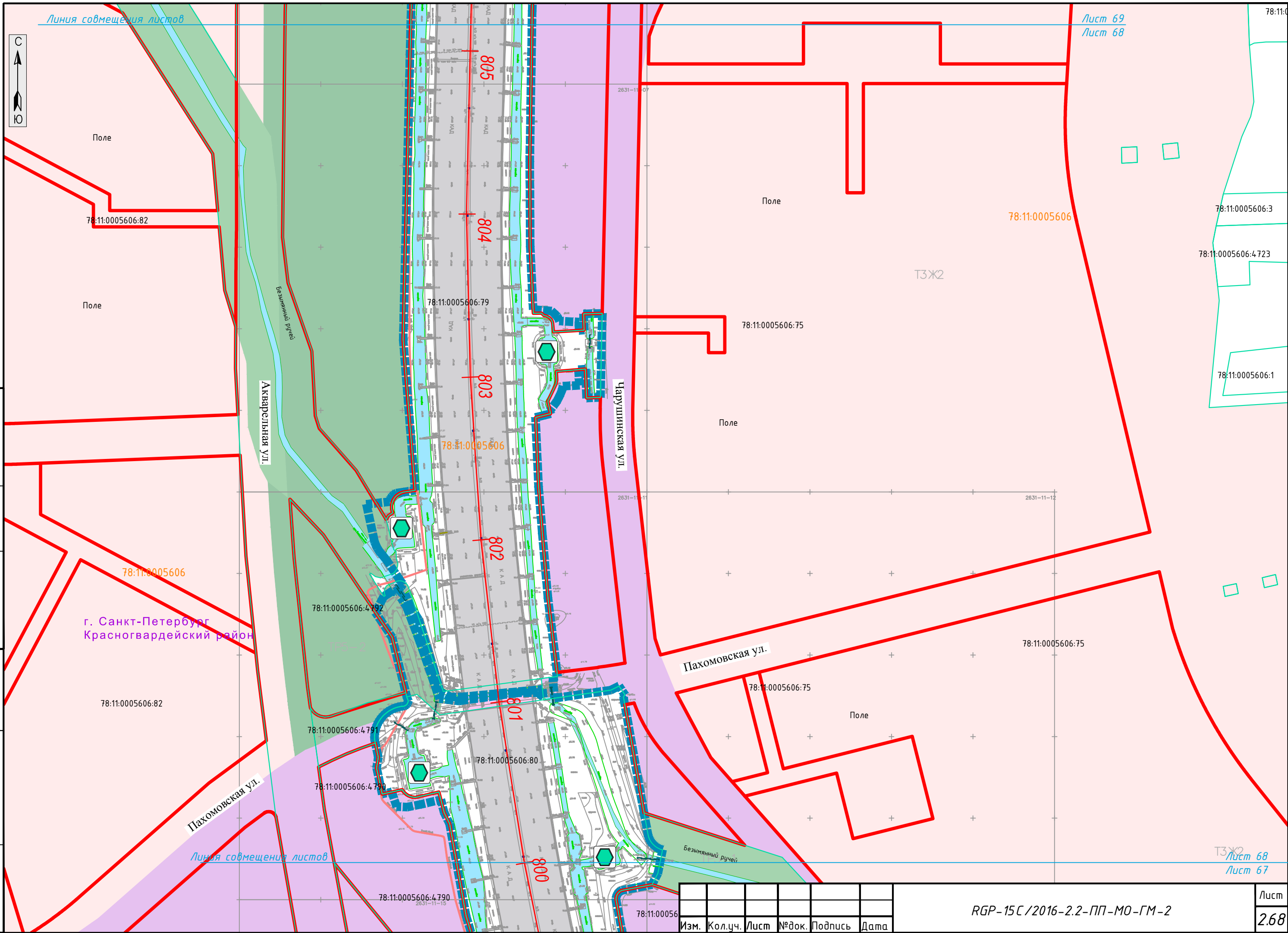
Безымянный ручей

Акварельная ул.

2631-15-03


2631-15-04

ТР5



Линия совмещения листов

Лист 69
Лист 68



Поле

78:11:0005606:82

Поле

Аквафельная ул.

Безымянный ручей

805

804

803

802

801

800

Чарушинская ул.

Поле

78:11:0005606

ТЗЖ2

78:11:0005606:75

Поле

г. Санкт-Петербург
Красногвардейский район

78:11:0005606

78:11:0005606:82

78:11:0005606:4792

78:11:0005606:4791

78:11:0005606:4790

78:11:0005606:80

78:11:0005606:4790

78:11:00056

Пахомовская ул.

78:11:0005606:75

78:11:0005606:75

Поле

Пахомовская ул.

Линия совмещения листов

Безымянный ручей

ТЗЖ2
Лист 68
Лист 67

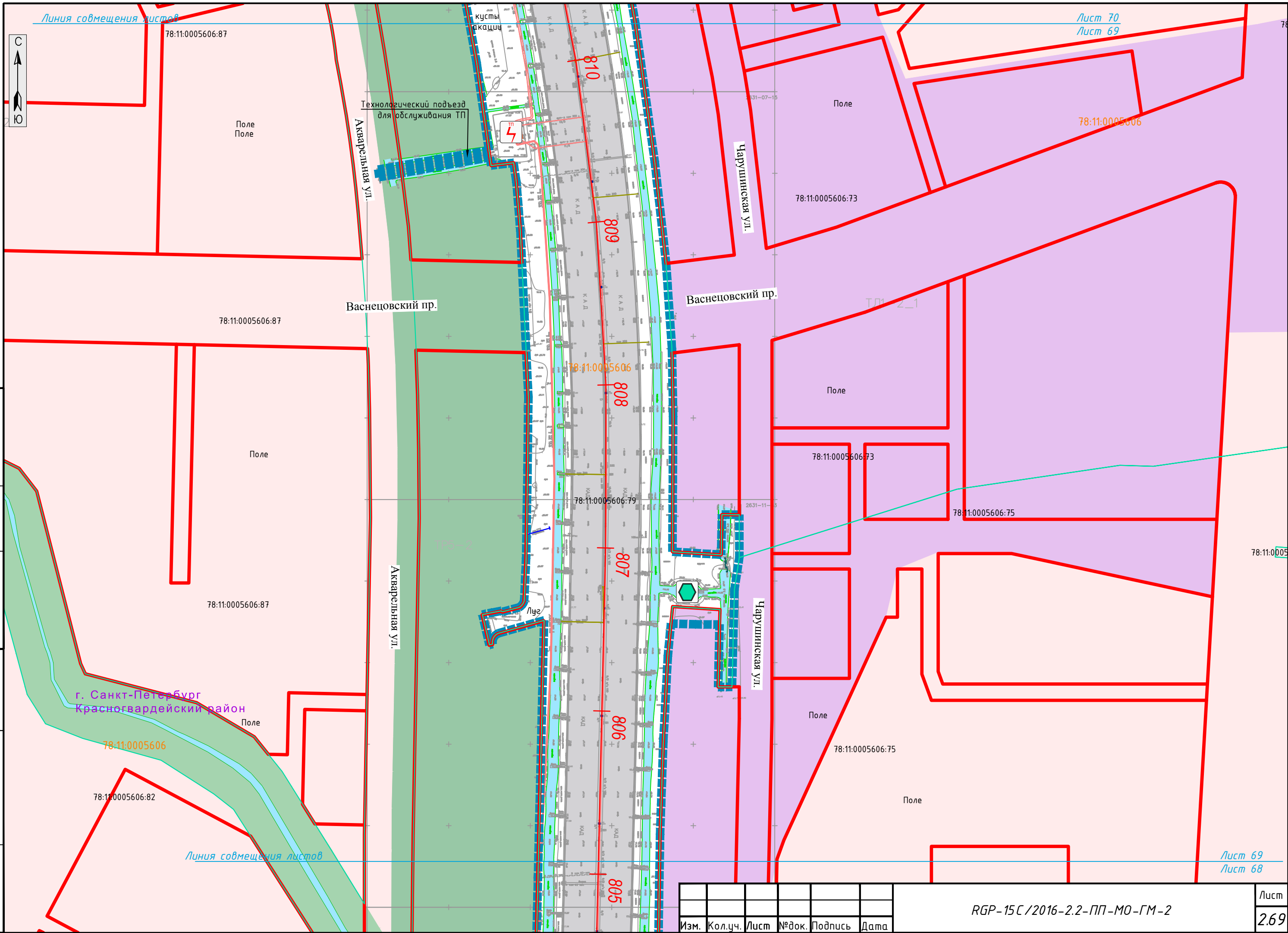
СОГЛАСОВАНО

Инв.№ подп. Подпись и дата Взам. инв.№

Изм.	Кол.уч.	Лист	№ док.	Подпись	Дата

RGP-15C/2016-2.2-ПП-МО-ГМ-2

Лист
2.68



СОГЛАСОВАНО

Инв.№ подп.	Подпись и дата	Взам. инв.№


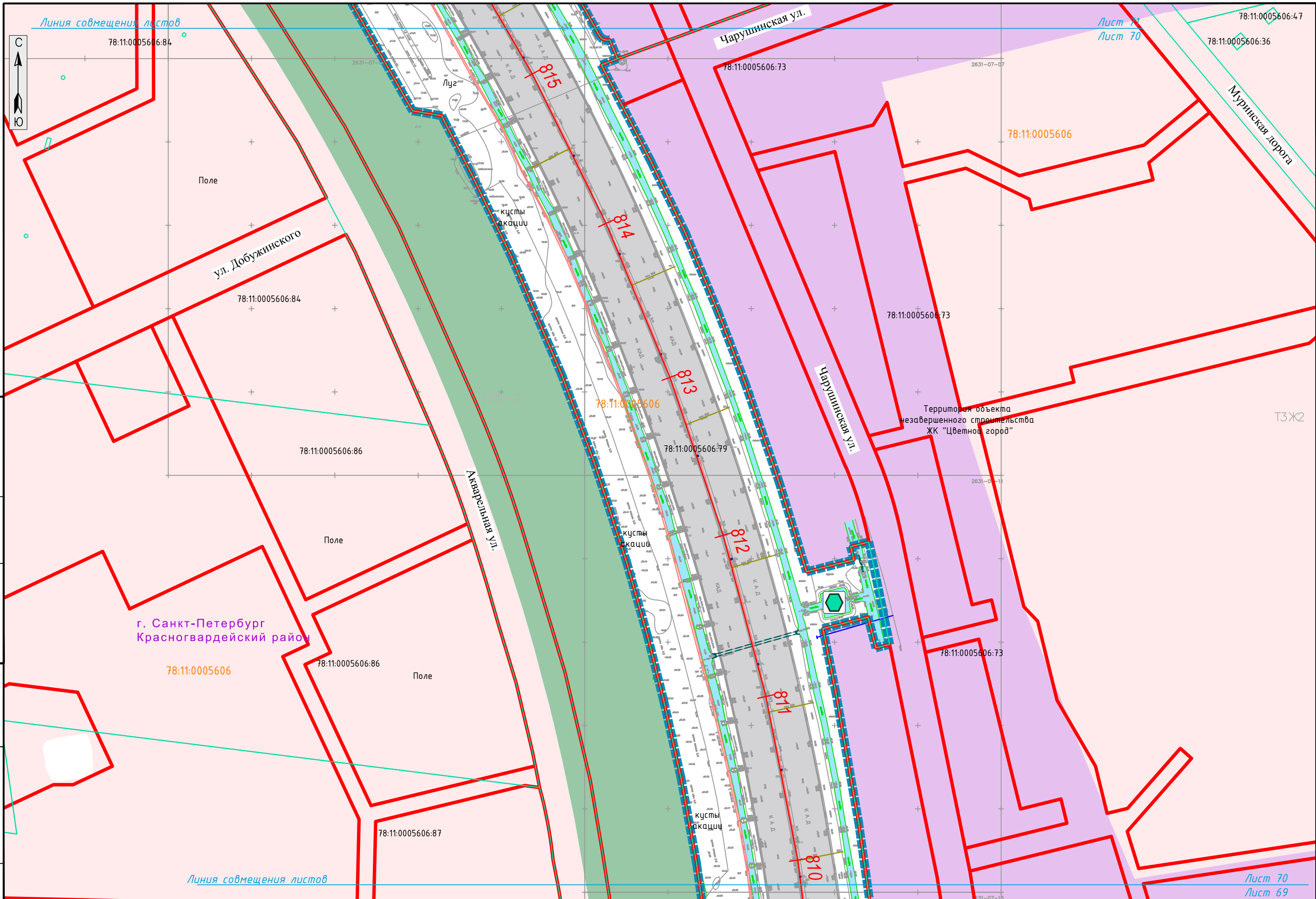
Изм.	Кол.уч.	Лист	№ док.	Подпись	Дата

RGP-15C/2016-2.2-ПП-МО-ГМ-2

Лист
2.69

Лист 70
Лист 69

Лист 69
Лист 68

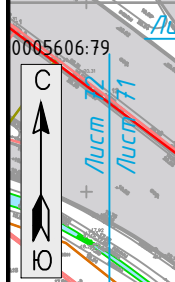
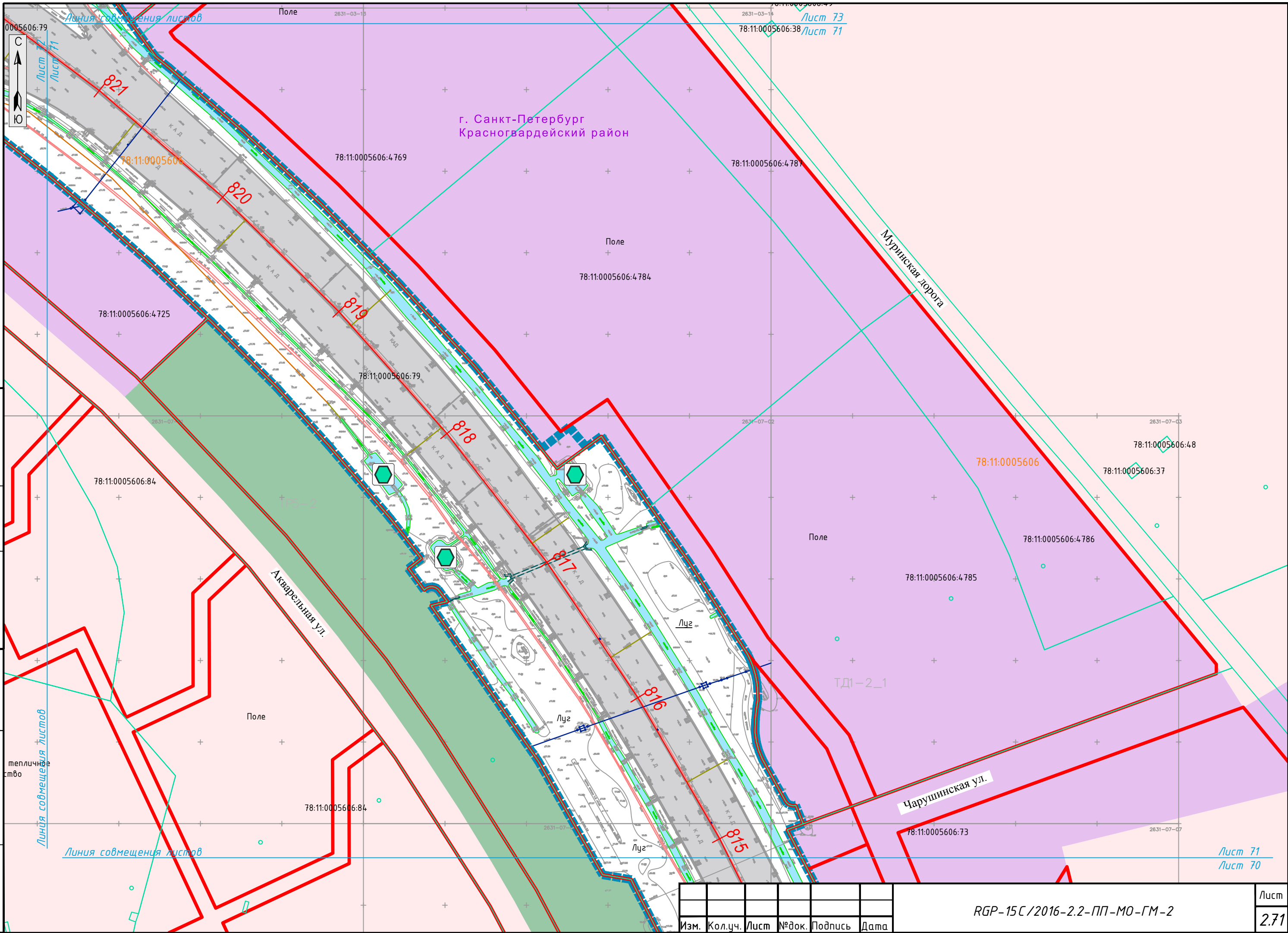


СОГЛАСОВАНО			
Инв.№ подп.	Подпись и дата	Взам. инв.№	

Изм.	Кол.уч.	Лист	№ док.	Подпись	Дата

RGP-15C/2016-2.2-ПП-МО-ГМ-2

Лист
270



г. Санкт-Петербург
Красногвардейский район

Муринская дорога

Аквапельная ул.

Чарушинская ул.


Инв.№ подп. Подпись и дата Взам. инв.№

Изм.	Кол.уч.	Лист	№ док.	Подпись	Дата

RGP-15C/2016-2.2-ПП-МО-ГМ-2

Лист 71
Лист 70

Лист
2.71



78:11:0005607:1313
Линия собственности листов

Лист 73
Лист 72

логистический
зкс

Съезд с КАД
на Пискаревский пр.

Съезд с КАД
на Пискаревский пр.

Съезд на КАД
с Пискаревского пр.

г. Санкт-Петербург
Красногвардейский район

Акварельная ул.

Автомобильная
стоянка

Племзавод "Ручьи"
78:11:0005606:71

Пискаревский пр.

Линия собственности листов

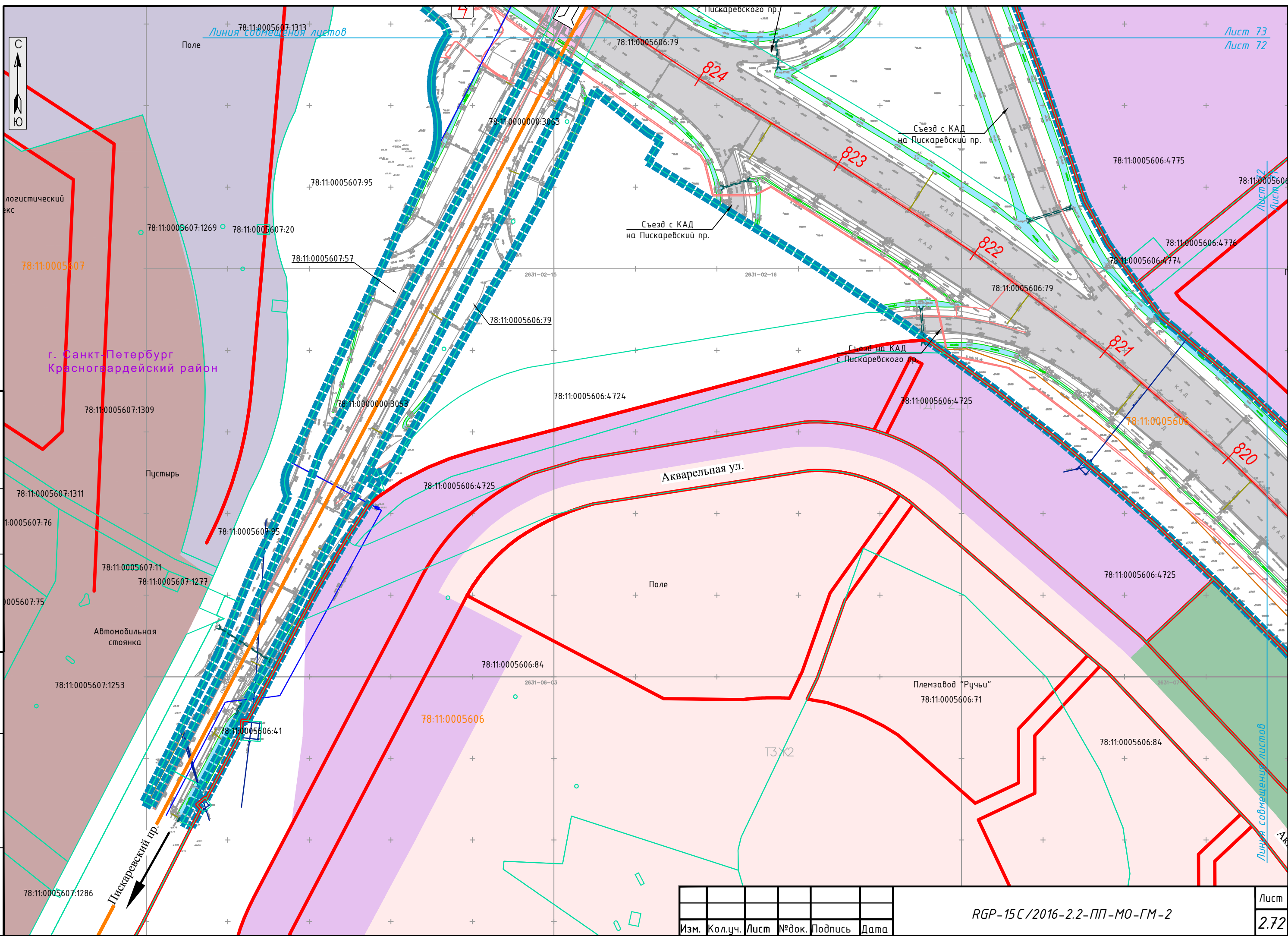
СОГЛАСОВАНО

Инв.№ подп. Подпись и дата
Взам. инв.№

Изм.	Кол.уч.	Лист	№ док.	Подпись	Дата

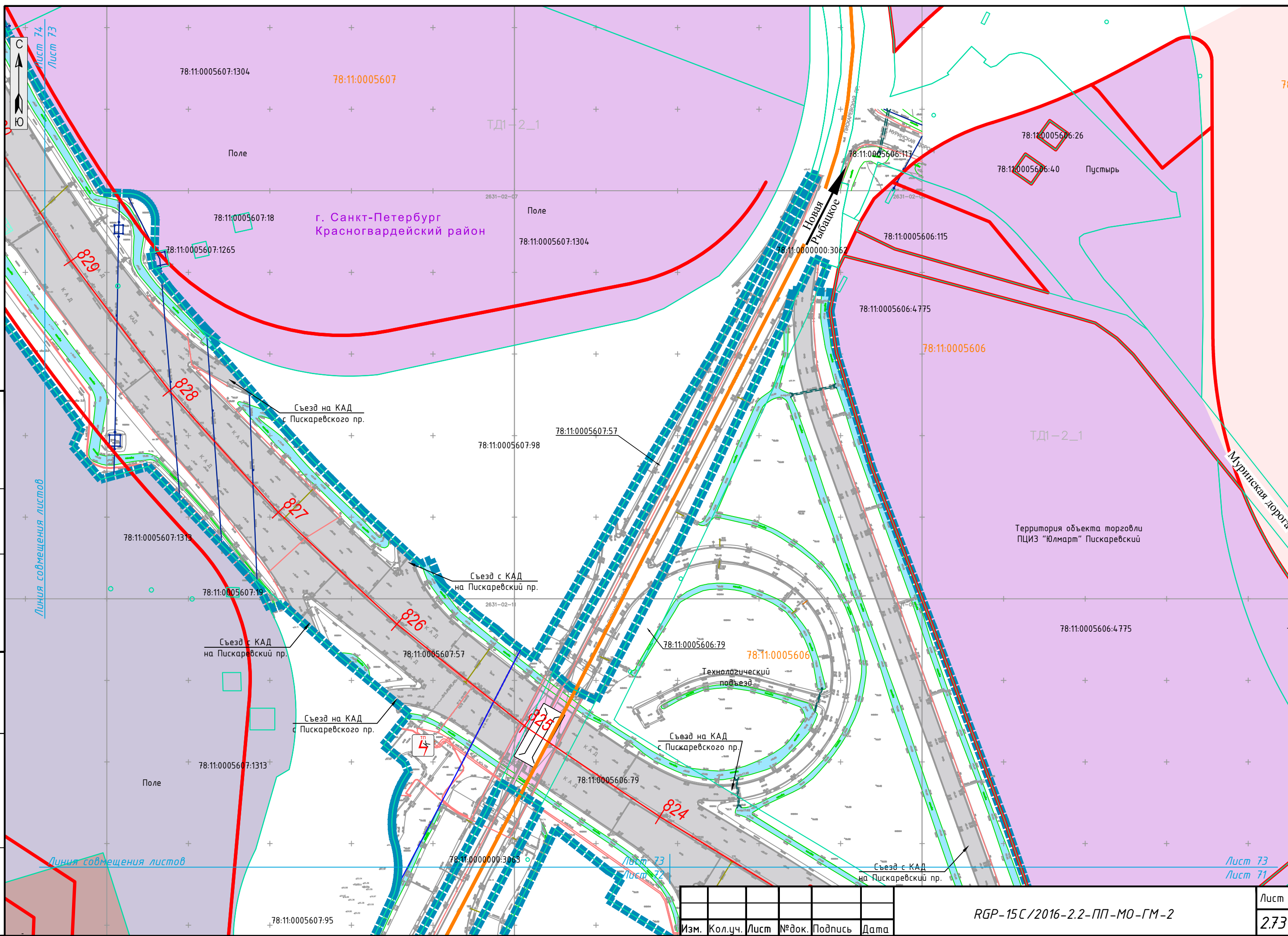
RGP-15C/2016-2.2-ПП-МО-ГМ-2

Лист
2.72



СОГЛАСОВАНО

Инв.№ подп. Подпись и дата Взам. инв.№



Изм.	Кол.уч.	Лист	№ док.	Подпись	Дата

RGP-15C/2016-2.2-ПП-МО-ГМ-2

Лист 273

Линия совмещения листов

Лист 75
Лист 74



ТИ1-1

Поле
78:11:0005607:1313

78:11:0005607:1294

78:11:0005607:1306

78:11:0005607:1306

78:11:0005607:1303

Поле

78:11:0005607:1268

78:11:0005607:17

ТД1-2_1

Поле

78:11:0005607:132

78:11:0005607:1305

78:11:0005607:14

78:11:0005607:57

78:11:0005607:1304

78:11:0005607

ТД1-2_1

Поле

78:11:0005607

78:11:0005607:1312

78:11:0005607:18

г. Санкт-Петербург
Красногвардейский район

Поле

78:11:0005607:1304

78:11:0005607:1313

78:11:0005607:1265

Поле

Съезд на КАД
с Пискаревского пр.

78:11:0005607:5

78:11:0005607:98

Территория объекта
незавершенного строительства
производственная база ООО "СТЦ"

ТИ1-1

RGP-15C/2016-2.2-ПП-МО-ГМ-2

Лист

2.74

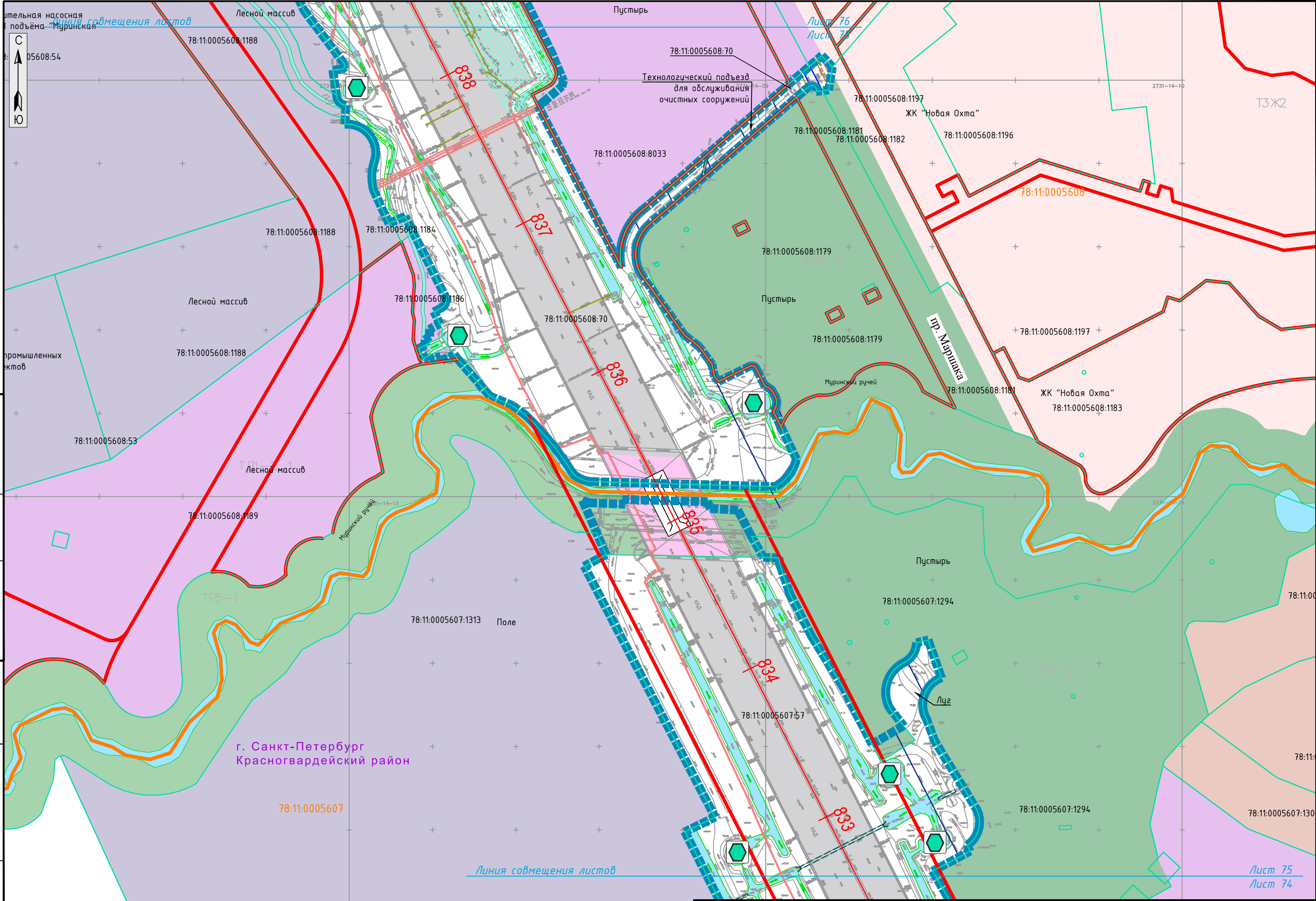
Изм.	Кол.уч.	Лист	№ док.	Подпись	Дата

СОГЛАСОВАНО

Инв.№ подп. Подпись и дата Взам. инв.№

Лист 74
Лист 73

Линия совмещения листов



Линия совмещения листов

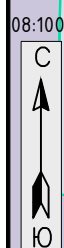


05608:54

Инв.№ подп.	Подпись и дата	Взам. инв.№				RGP-15C/2016-2.2-ПП-МО-ГМ-2	Лист		
			Изм.	Кол.уч.	Лист		№ док.	Подпись	Дата

СОГЛАСОВАНО

Инв.№ подп. Подпись и дата Взам. инв.№



Линия совмещения листов

Территория промышленных объектов

г. Санкт-Петербург
Красногвардейский район

Пустырь

пр. Маршала

Лист 77
Лист 76

ул. Корня Чуковского

ЖК "Новая Охта"

ЖК "Новая Охта"

ЖК "Новая Охта"

Повысительная насосная станция III подъема "Муринская"

Лесной массив

Технологический подъезд для обслуживания очистных сооружений

Линия совмещения листов

Лист 78
Лист 75

СОГЛАСОВАНО

Инв.№ подл. Подпись и дата Взам. инв.№

Изм.	Кол.уч.	Лист	№ док.	Подпись	Дата

RGP-15C/2016-2.2-ПП-МО-ГМ-2

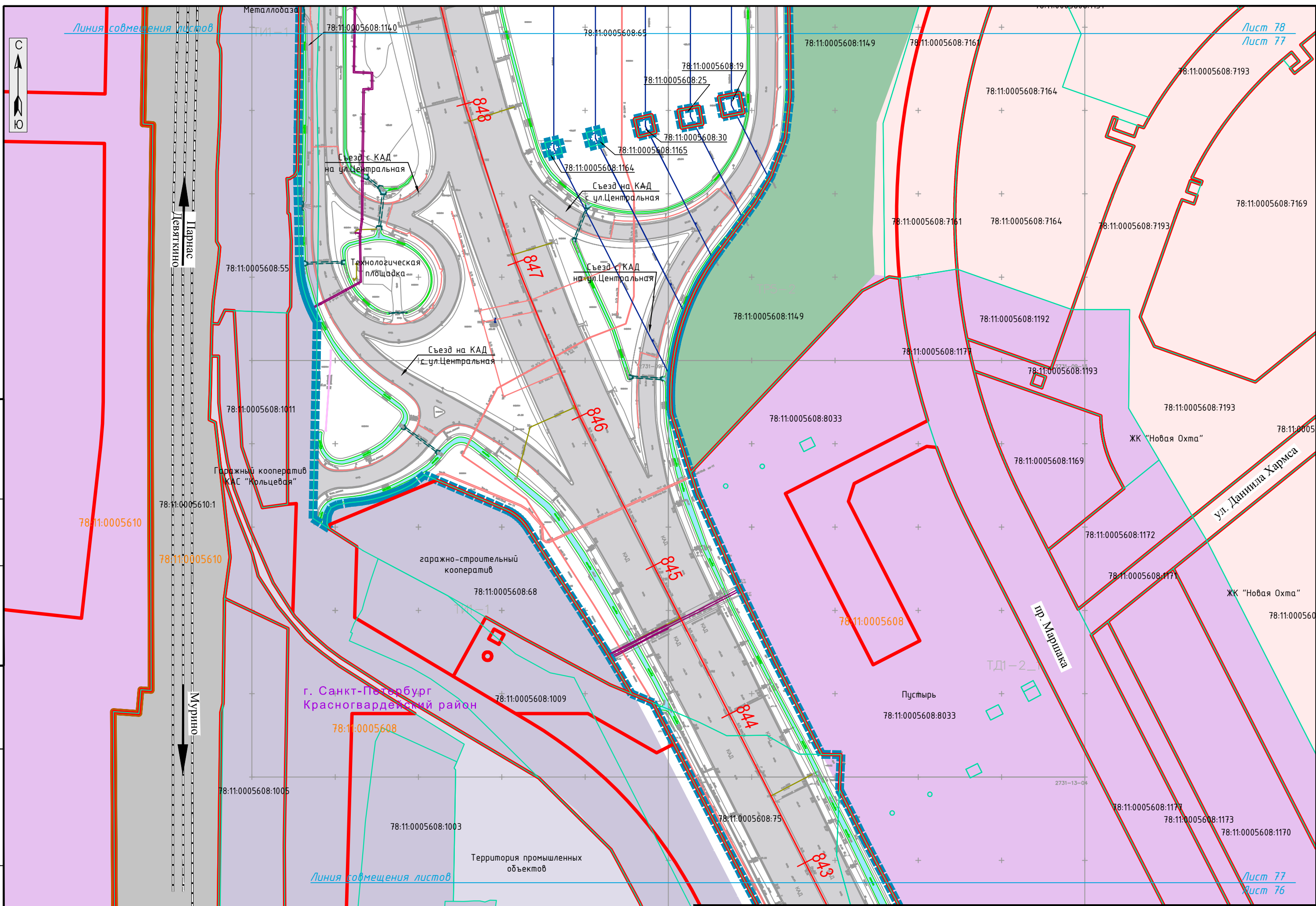
Лист
2.76

Линия совмещения листов

Лист 78
Лист 77



Парнас
Левиткино
Мурино



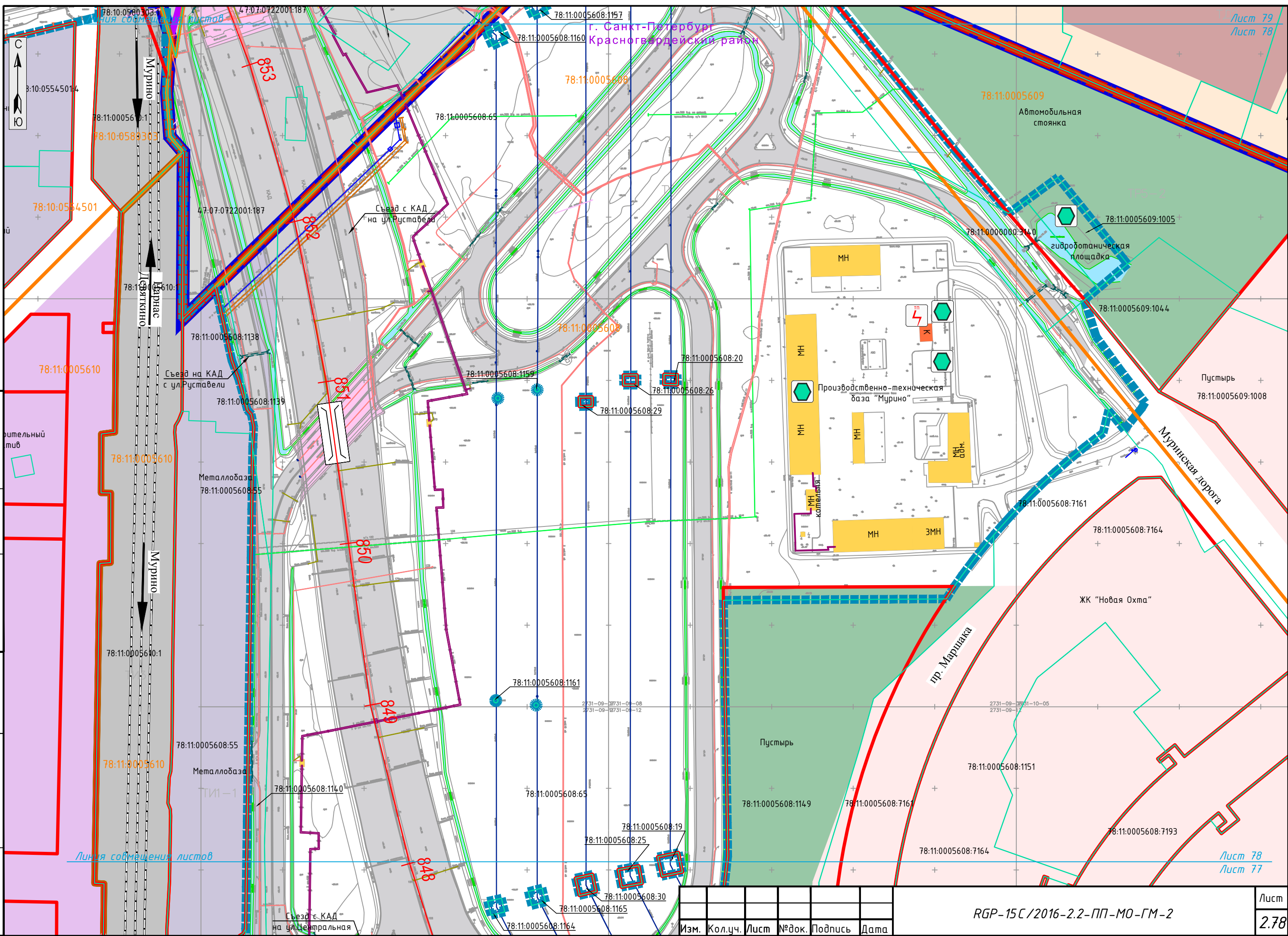
Линия совмещения листов

Лист 77
Лист 76

СОГЛАСОВАНО
Инв.№ подп.
Подпись и дата
Взам. инв.№

Изм.	Кол.уч.	Лист	№ док.	Подпись	Дата	RGP-15C/2016-2.2-ПП-МО-ГМ-2	Лист 2.77
------	---------	------	--------	---------	------	-----------------------------	-----------

г. Санкт-Петербург
Красногвардейский район



СОГЛАСОВАНО

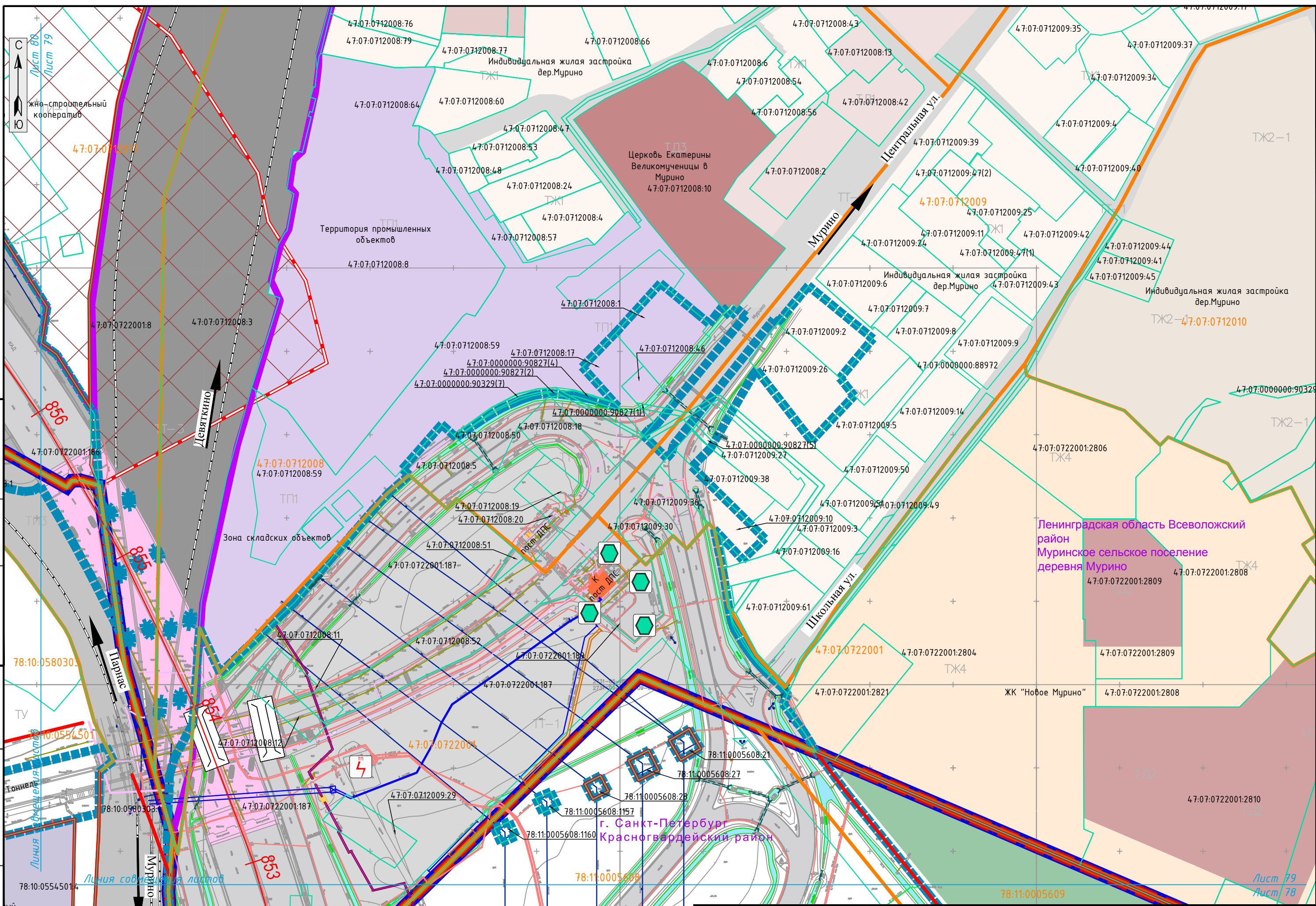
Инв.№ подп.	Подпись и дата	Взам. инв.№

Изм.	Кол.уч.	Лист	№ док.	Подпись	Дата

RGP-15C/2016-2.2-ПП-МО-ГМ-2

СОГЛАСОВАНО

Инв.№ подп. Подпись и дата Взам. инв.№



Ленинградская область Всеволожский район
 Муринское сельское поселение
 деревня Мурино

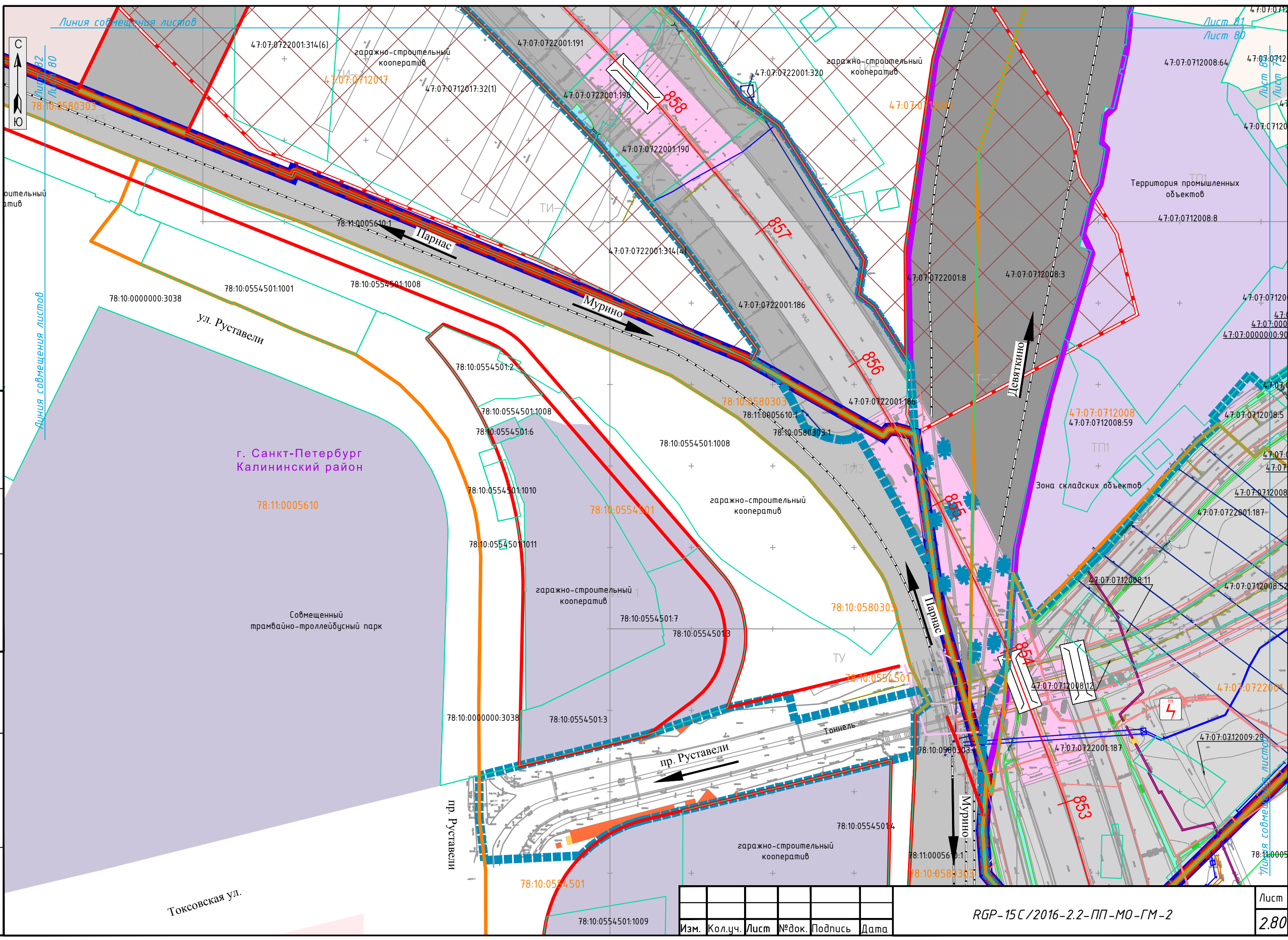
г. Санкт-Петербург
 Красногвардейский район

Изм.	Кол.уч.	Лист	№ док.	Подпись	Дата

RGP-15C / 2016-2.2-ПП-МО-ГМ-2

СОГЛАСОВАНО

Инв.№ подл. Подпись и дата Взам. инв.№



Токсовская ул.

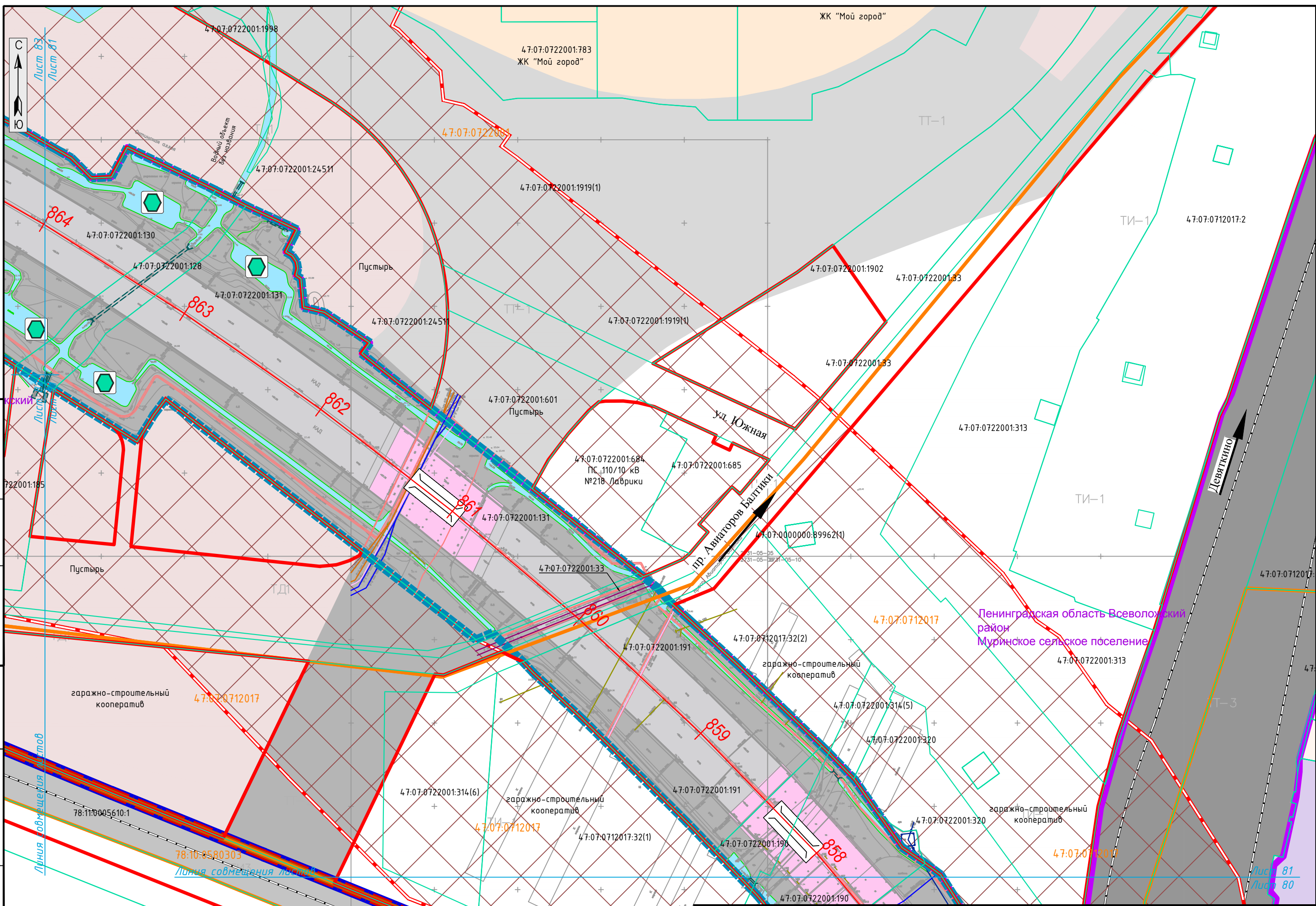
Изм.	Кол.уч.	Лист	№ док.	Подпись	Дата

RGP-15C/2016-2.2-ПП-МО-ГМ-2

Лист 2.80

СОГЛАСОВАНО

Инв.№ подп. Подпись и дата Взам. инв.№



Изм.	Кол.уч.	Лист	№ док.	Подпись	Дата

RGP-15C/2016-2.2-ПП-МО-ГМ-2

Лист 2.81

Лист 83
Лист 81

Лист 81
Лист 80

гаражно-строительный кооператив

Ленинградская область Всеволожский район Муринское сельское поселение

Девяткино

Линия совмещения листов

Линия совмещения листов

Лист 82
Лист 81

47:07:0712017

47:07:0712017

47:07:0712017

47:07:0712017

859

858

864

863

862

861

860

47:07:0722001:1998

47:07:0722001:783
ЖК "Мой город"

47:07:0722001:24511

47:07:0722001:1919(1)

47:07:0722001:130

47:07:0722001:128

47:07:0722001:131

47:07:0722001:24511

47:07:0722001:1919(1)

47:07:0722001:1902

47:07:0722001:33

47:07:0722001:601
Пустырь

47:07:0722001:684
ПС 110/10 кВ
№218 Лабрики

47:07:0722001:685

47:07:0722001:131

47:07:0722001:33

47:07:0000000:89962(1)

47:07:0722001:313

ТИ-1

Пустырь

ул. Южная

пр. Авиаторов Балтики

47:07:0712017:2

47:07:0722001:33

47:07:0712017:2

ТИ-3

гаражно-строительный кооператив

47:07:0712017

47:07:0712017:32(2)

гаражно-строительный кооператив

47:07:0722001:314(5)

47:07:0722001:320

47:07:0722001:313

47:07:0722001:314(6)

гаражно-строительный кооператив

47:07:0722001:191

47:07:0712017:32(1)

47:07:0722001:190

гаражно-строительный кооператив

47:07:0722001:320

78:11:0005610:1


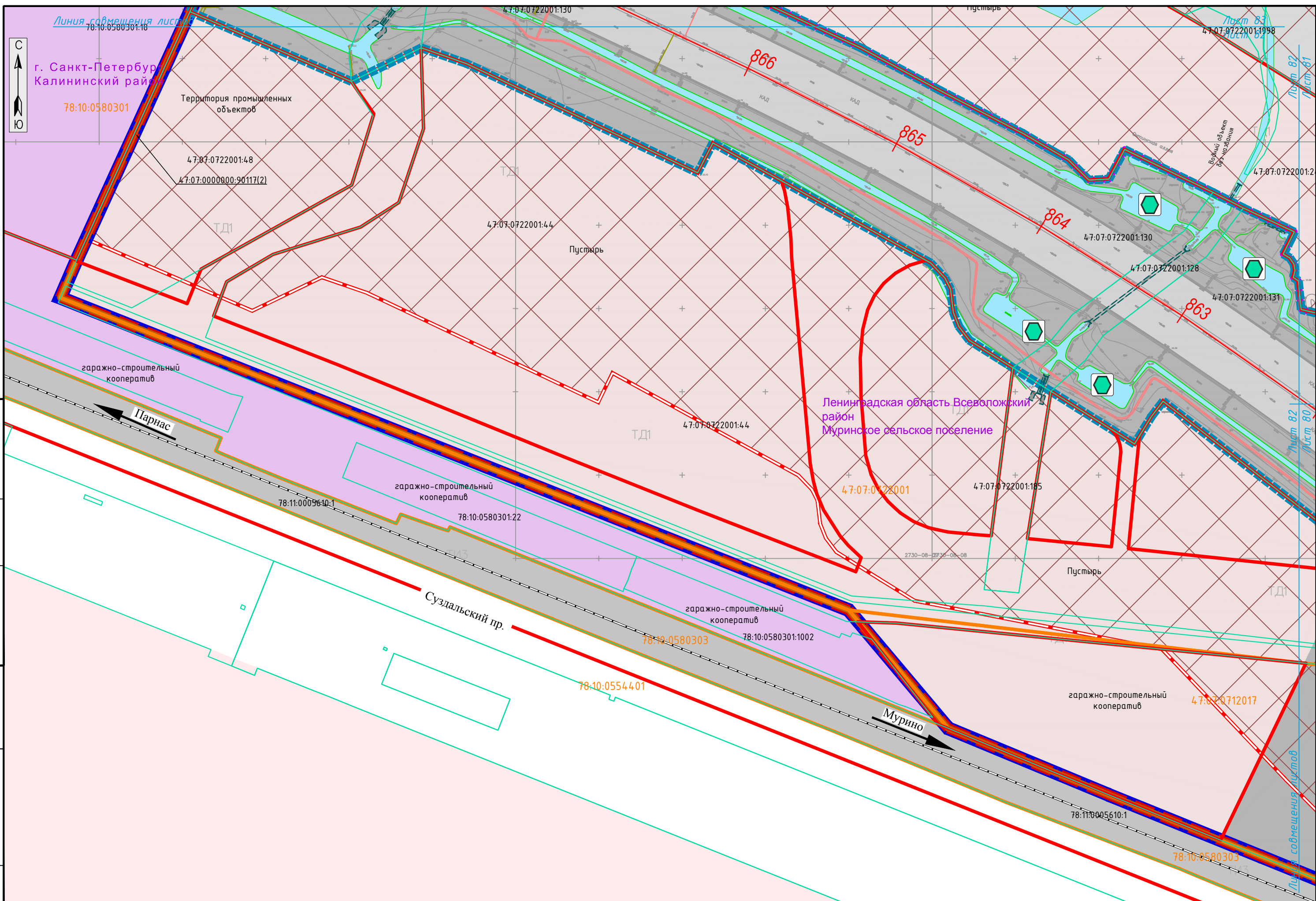
78:10:0590305

47:07:0722001:190

47:07:0712017:2

47:07:0712017:2

47:07:0712017:2



г. Санкт-Петербург
Калининский район

78:10:0580301

Территория промышленных объектов

47:07:0722001:48

47:07:0000000:90117(2)

ТД1

47:07:0722001:44

Пустырь

47:07:0722001:130

47:07:0722001:128

47:07:0722001:131

гаражно-строительный кооператив

Парнас

гаражно-строительный кооператив

78:11:0005640:1

78:10:0580301:22

ТД1

47:07:0722001:44

Ленинградская область Всеволожский район
Муринское сельское поселение

47:07:0722001

47:07:0722001:185

Пустырь

Лист 82
Лист 80

Суздальский пр.

гаражно-строительный кооператив

78:10:0580303

78:10:0580301:1002

78:10:0554401

Мурино

гаражно-строительный кооператив

47:07:0712017

78:11:0005610:1

78:10:0580303

Линия совмещения листов

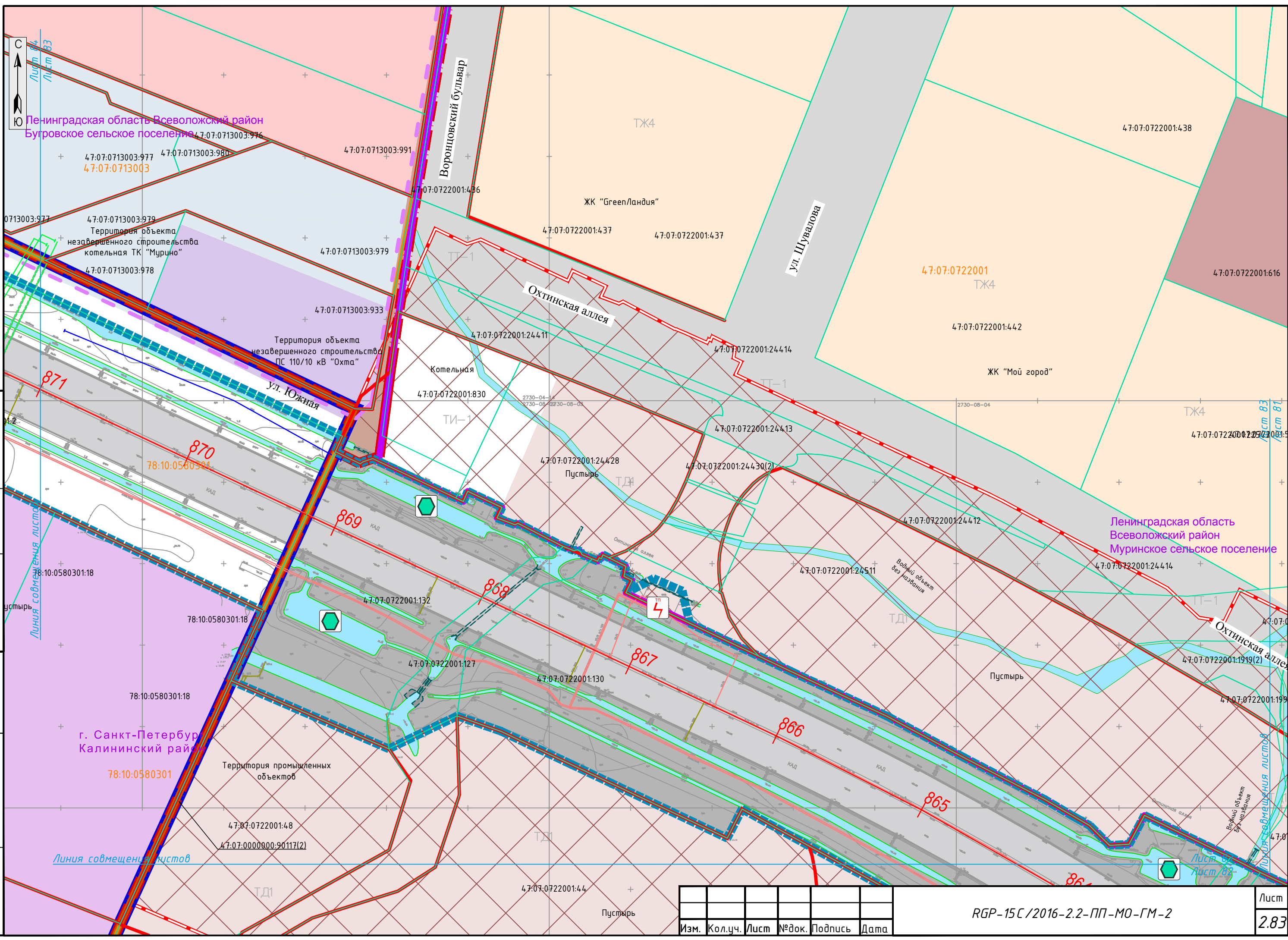
СОГЛАСОВАНО

Инв.№ подл. Подпись и дата
Взам. инв.№

Изм.	Кол.уч.	Лист	№ док.	Подпись	Дата

RGP-15C/2016-2.2-ПП-МО-ГМ-2

Лист
2.82



Ленинградская область Всеволожский район
Бугровское сельское поселение

Ленинградская область
Всеволожский район
Мурино сельское поселение

г. Санкт-Петербург
Калининский район

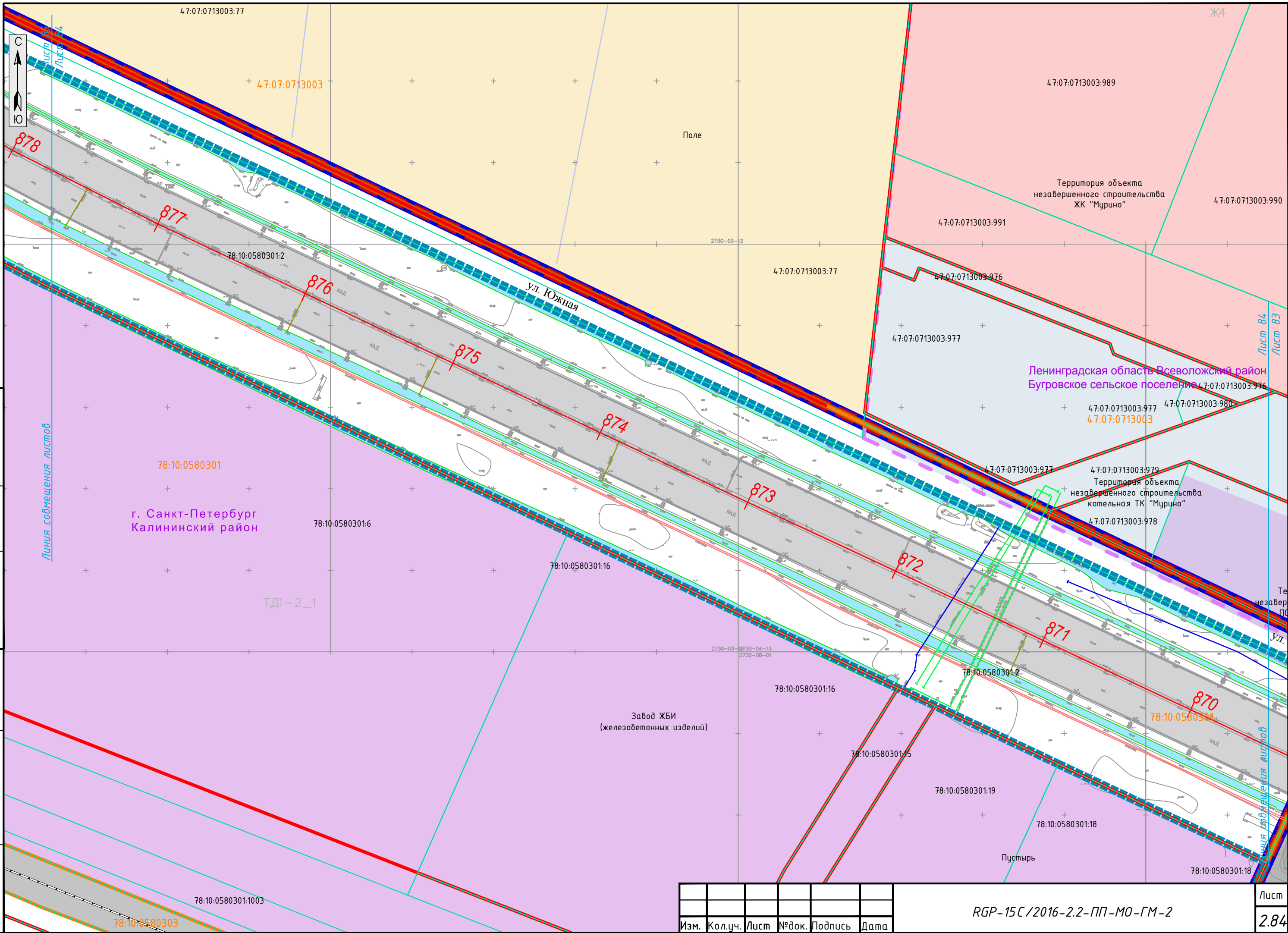
СОГЛАСОВАНО

Инв.№ подп. Подпись и дата Взам. инв.№

Изм.	Кол.уч.	Лист	№ док.	Подпись	Дата

RGP-15C/2016-2.2-ПП-МО-ГМ-2

Лист
2.83



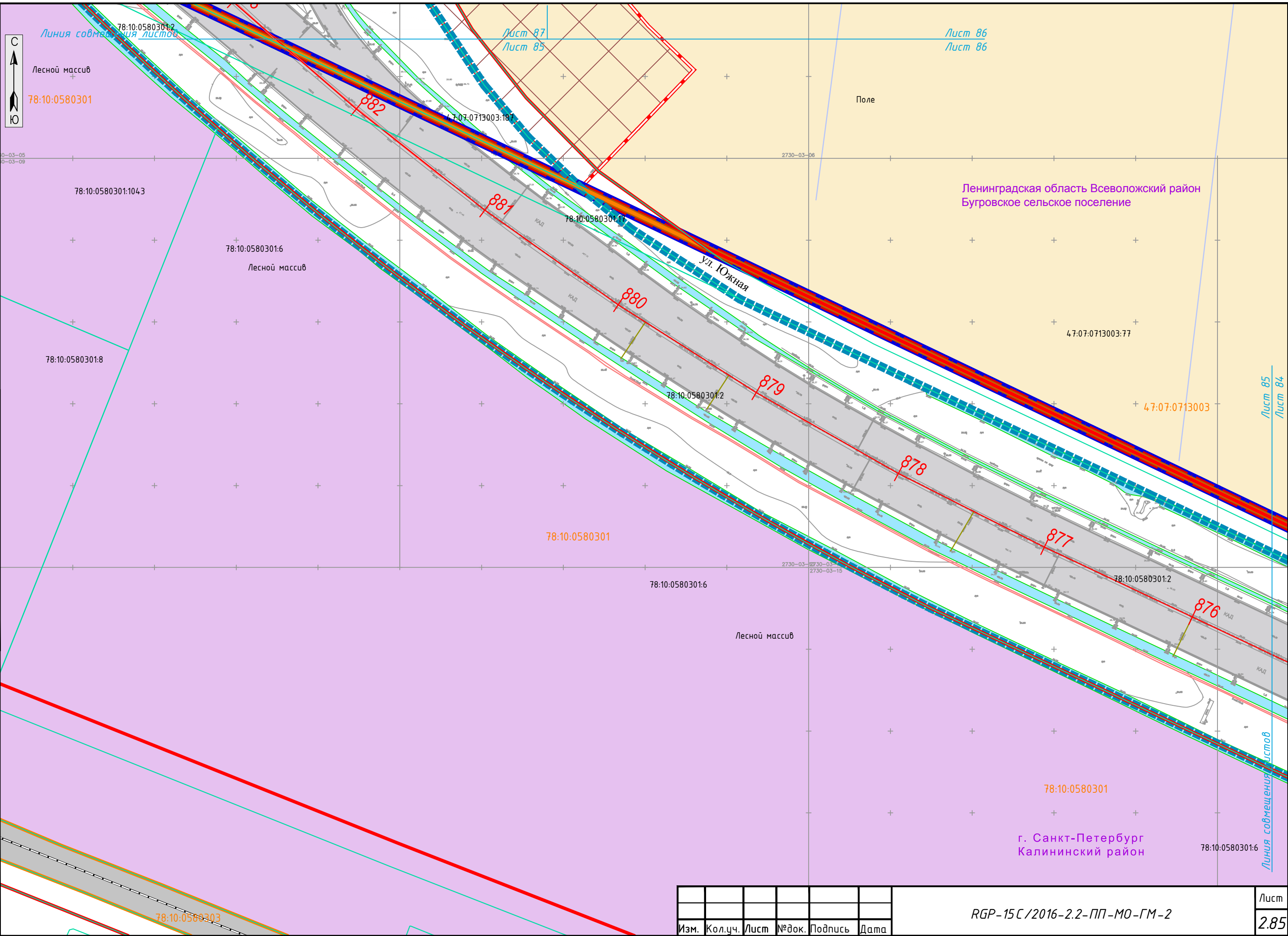
СОГЛАСОВАНО

Инв.№ подп. Подпись и дата
Взам. инв.№

Изм.	Кол.уч.	Лист	№ док.	Подпись	Дата

RGP-15C/2016-2.2-ПП-МО-ГМ-2

Лист
2.84



СОГЛАСОВАНО

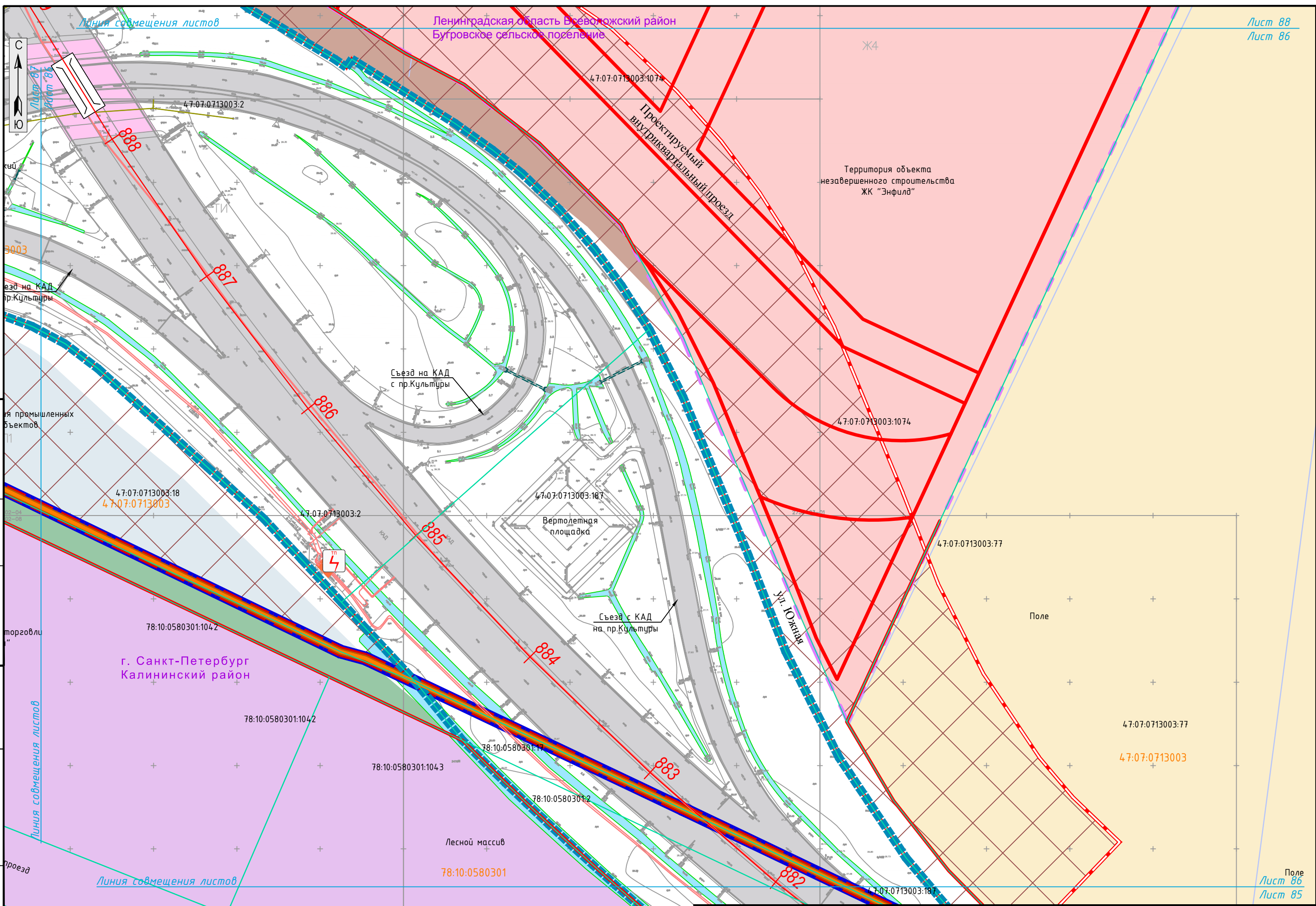
Инв.№ подп. Подпись и дата Взам. инв.№

Изм.	Кол.уч.	Лист	№ док.	Подпись	Дата

RGP-15C/2016-2.2-ПП-МО-ГМ-2

Лист
2.85

Ленинградская область Всеволожский район
Бугровское сельское поселение



СОГЛАСОВАНО

Инв.№ подп. Подпись и дата Взам. инв.№

2730-03-05
2730-03-09

Изм.	Кол.уч.	Лист	№ док.	Подпись	Дата

RGP-15C/2016-2.2-ПП-МО-ГМ-2

Поле
Лист 86
Лист 85

Линия совмещения листов

Лист 88
Лист 87



Территория объекта незавершенного строительства ЖК "Энфилд"

Ленинградская область Всеволожский район Бугровское сельское поселение

г. Санкт-Петербург Выборгский район

ул. Южная

Проектируемый внутриквартальный проезд

Технологический подъезд

Технологический подъезд

Съезд на КАД с пр. Культуры

Съезд на КАД с пр. Культуры

Территория промышленных объектов

Вертолетная площадка

Территория объекта торговли "Леруа Мерлен"

г. Санкт-Петербург Калининский район

Линия совмещения листов

Лист 87
Лист 85

1-й Верхний пер.

пр. Культуры

СОГЛАСОВАНО

Инв.№ подп. Подпись и дата
Взам. инв.№

Изм.	Кол.уч.	Лист	№ док.	Подпись	Дата

RGP-15C/2016-2.2-ПП-МО-ГМ-2

Лист
2.87

Линия совмещения листов



Лесной массив
Лист 89
Лист 88

47:07:0713003:1072

47:07:0713003:78

47:07:0713003:1050

47:07:0713003

47:07:0713003:1073

47:07:0713003:1072

Ленинградская область Всеволожский район
Бугровское сельское поселение

47:07:0713001:8

Территория промышленных
объектов

47:07:0713001:8

пр. Культуры

ул. Шоссейная

ул. Южная

Проектируемый
внутриквартальный проезд

47:07:0713003:617

47:07:0000000:90117(2)

78:36:0005572

78:36:0580401:2

893

Территория промышленных
объектов

47:07:0713003:1050

47:07:0713003:453

Пустырь

47:07:0713003:959

Территория объекта торговли
"Лента"

47:07:0713003:618

892

47:07:0713003:453

47:07:0713003:959

2830-14-2
2830-14-15-13

г. Санкт-Петербург
Выборгский район

78:36:0580402

78:36:0580402:3
Лесной массив

78:36:0005572

Съезд с КАД
на пр. Культуры

47:07:0713003:249

47:07:0713003:2

890

47:07:0713003:1074

незаб

Линия совмещения листов

Лист 88
Лист 87

47:07:0713003

ул. Южная

Лист 88
Лист 86

47:07:0000000:18630(15)

СОГЛАСОВАНО

Взам. инв. №

Подпись и дата

Инв. № подл.

Изм.	Кол.уч.	Лист	№ док.	Подпись	Дата

RGP-15C/2016-2.2-ПП-МО-ГМ-2

Лист

2.88



Линия совмещения листов

Лист 90
Лист 89

Ленинградская область Всеволожский район
Бугровское сельское поселение

Военный городок №7

СХ

78:36:0005578:18

78:36:0005578:18

47:07:0000000:18630(12)

900

47:07:0713003:95

47:07:0713003:229

47:07:0713003:229

47:07:0709005:2

47:07:0709005:3

47:07:0709005:15

Технологический подъезд
для обслуживания
линейных сооружений

Ленинградская область Всеволожский район
Бугровское сельское поселение
поселок Бугры

47:07:0709005:2

47:07:0709005:9

47:07:0709005:12

47:07:0713003:58

Территория промышленных
объектов

78:36:0005572

47:07:0000000:18630(12)

47:07:0713003:229

47:07:0713003:88

47:07:0709005:1

47:07:0709005:8

пр. Культуры

898

897

47:07:0713003:1024

СОГЛАСОВАНО

г. Санкт-Петербург
Выборгский район

2830-14-02
2830-14-06

47:07:0713003:248

2830-14-03
2830-14-07

47:07:0000000:90117(2)

78:36:05804:01:5

47:07:0713003:1050

47:07:0000000:17985(5)

Пустырь

Взам. инв. №

47:07:0713003:617

906

78:36:05804:01:2

47:07:0713003:78

Подпись и дата

78:36:0005572

47:07:0713003:1073

47:07:0713001:8

Инв. № подл.

Линия совмещения листов

Лесной массив

47:07:0713003:1072

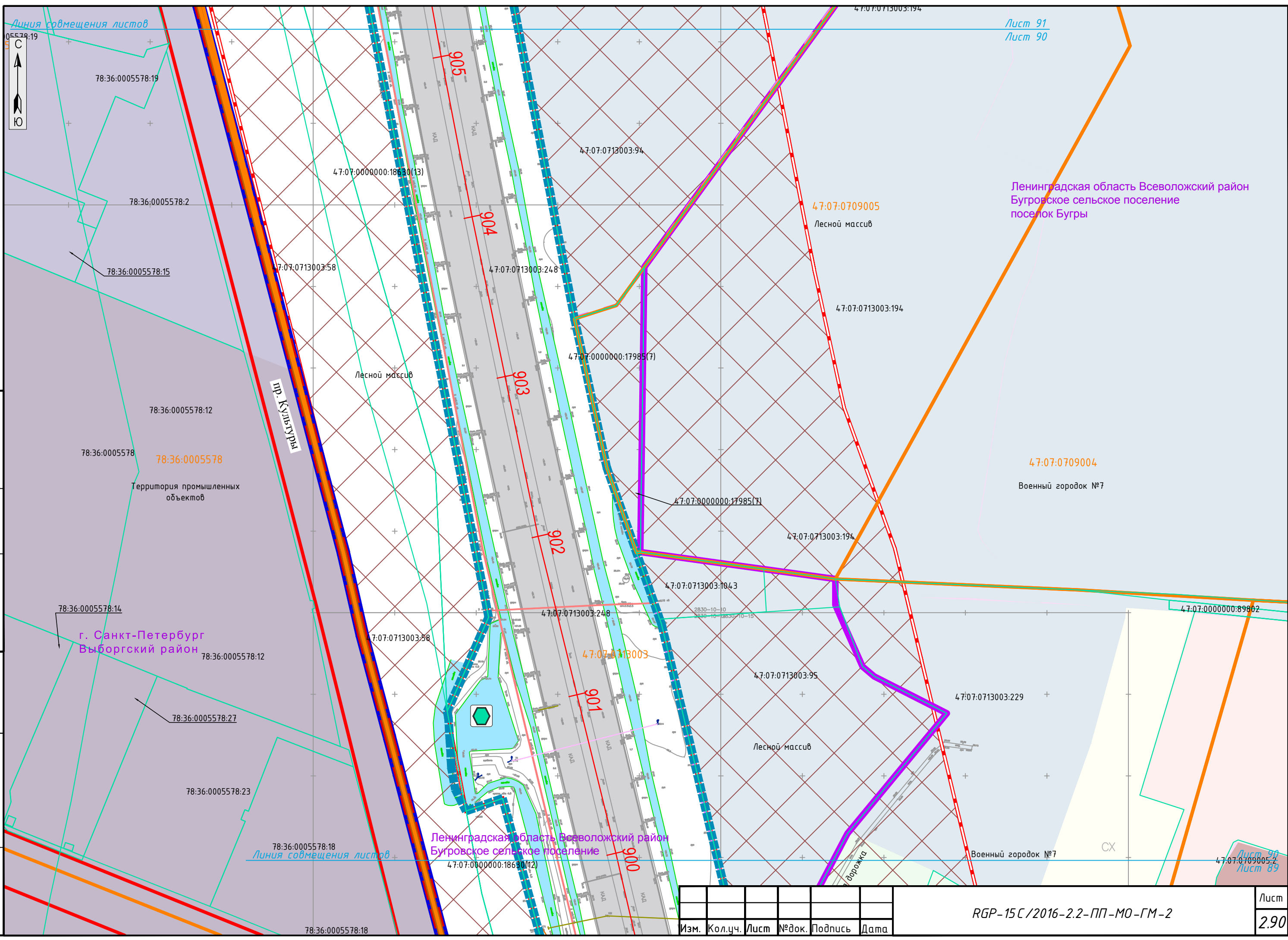
Лист 89
Лист 88

ТПД2_3

Изм.	Кол.уч.	Лист	№ док.	Подпись	Дата

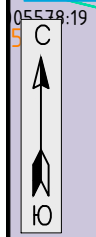
RGP-15C/2016-2.2-ПП-МО-ГМ-2

Лист
289



Линия совмещения листов

Лист 91
Лист 90



78:36:0005578:19

78:36:0005578:2

78:36:0005578:15

78:36:0005578:12

78:36:0005578
78:36:0005578

Территория промышленных объектов

78:36:0005578:14

г. Санкт-Петербург
Выборгский район

78:36:0005578:27

78:36:0005578:23

78:36:0005578:18
Линия совмещения листов

78:36:0005578:18

47:07:0713003:58

47:07:0000000:18630(13)

Лесной массив

47:07:0713003:58

Ленинградская область Всеволожский район
Бугровское сельское поселение

47:07:0000000:18630(12)

905

904

47:07:0713003:248

903

902

47:07:0713003:248

47:07:0713003

901

900

47:07:0713003:94

47:07:0000000:17985(7)

47:07:0000000:17985(7)

47:07:0713003:1043

47:07:0713003:95

Лесной массив

47:07:0713003:229

Военный городок №7

47:07:0709005
Лесной массив

47:07:0713003:194

Ленинградская область Всеволожский район
Бугровское сельское поселение
поселок Бугры

47:07:0709004
Военный городок №7

47:07:0000000:89802

47:07:0709005:2

Лист 90
Лист 89

СОГЛАСОВАНО

Инв.№ подл.	Подпись и дата	Взам. инв.№

Изм.	Кол.уч.	Лист	№ док.	Подпись	Дата

RGP-15C/2016-2.2-ПП-МО-ГМ-2

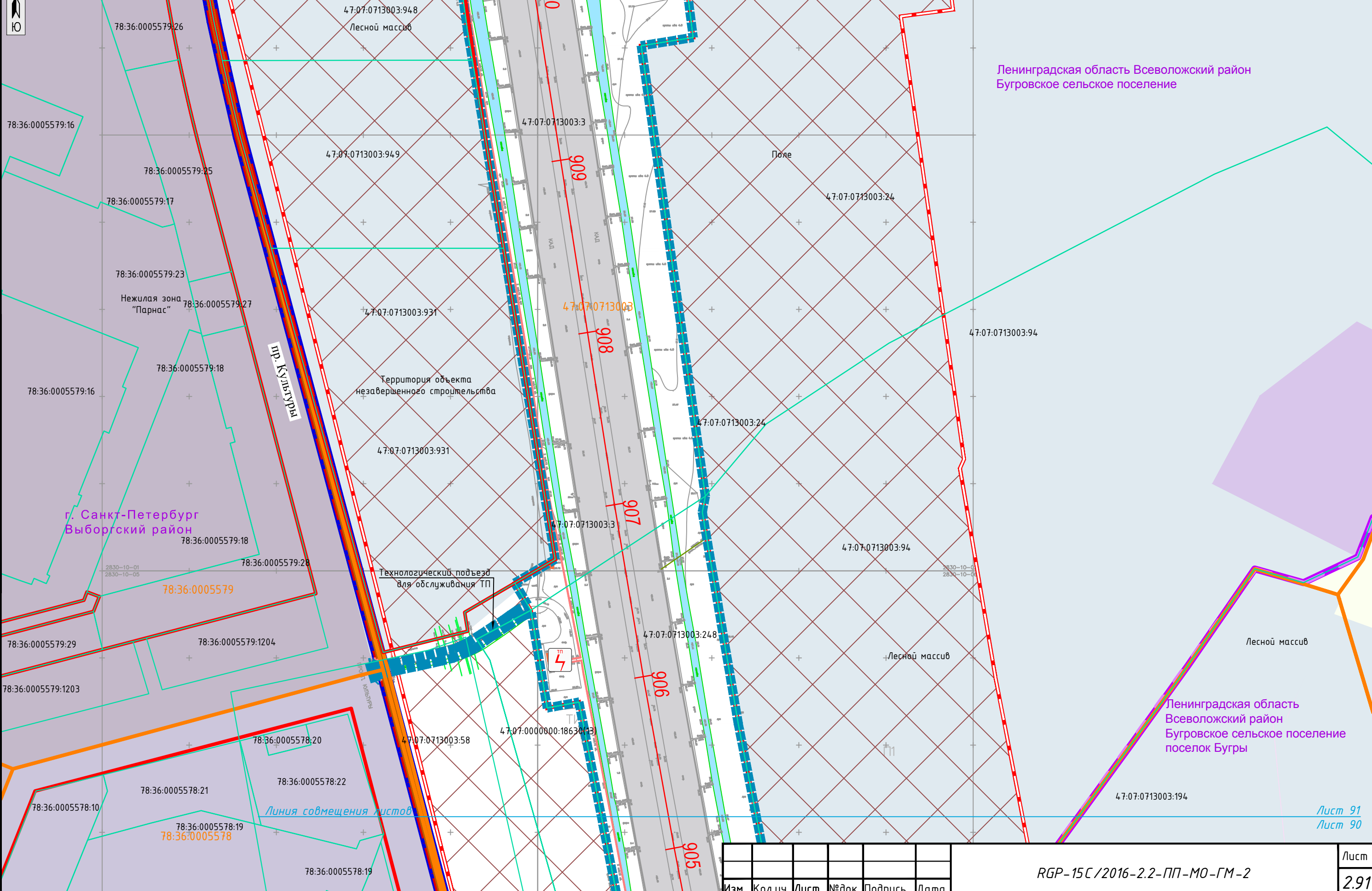
Лист
2.90



Ленинградская область Всеволожский район
Бугровское сельское поселение

СОГЛАСОВАНО

Инв.№ подл. Подпись и дата Взам. инв.№



47:07:0713003:94

78:36:0005579:26

47:07:0713003:948
Лесной массив

47:07:0713003:3

78:36:0005579:16

78:36:0005579:25

47:07:0713003:949

Поле

47:07:0713003:24

78:36:0005579:17

78:36:0005579:23

Нежилая зона
"Парнас"

47:07:0713003:931

47:07:0713003

78:36:0005579:16

78:36:0005579:18

Территория объекта
незавершенного строительства

908

47:07:0713003:24

47:07:0713003:94

г. Санкт-Петербург
Выборгский район

78:36:0005579:18

47:07:0713003:931

47:07:0713003:3

47:07:0713003:94

2830-10-01
2830-10-05

78:36:0005579:28

Технологический подъезд
для обслуживания ТП

907

2830-10-01
2830-10-05

78:36:0005579

47:07:0713003:248

Лесной массив

Ленинградская область
Всеволожский район
Бугровское сельское поселение
поселок Бугры

78:36:0005579:29

78:36:0005579:1204

906

Лесной массив

78:36:0005579:1203

78:36:0005578:20

47:07:0713003:58

47:07:0000000:18630123

47:07:0713003:194

78:36:0005578:10

78:36:0005578:21

78:36:0005578:22

78:36:0005578:19
78:36:0005578

78:36:0005578:19

Линия совмещения листов

Изм.	Кол.уч.	Лист	№ док.	Подпись	Дата	RGP-15C/2016-2.2-ПП-МО-ГМ-2	Лист
							2.91



Ленинградская область Всеволожский район
Бугровское сельское поселение
поселок Бугры

Начало работ в составе документации по планировке территории объекта:
«Строительство кольцевой автомобильной дороги вокруг г. Санкт-Петербурга. Реконструкция кольцевой автомобильной дороги вокруг г. Санкт-Петербург на участке от ст. Горская до Приозерского шоссе, Ленинградская область» Этап 1. Этап 2

Проектируемая дорога

Лес

Лес

Поле

Ленинградская область Всеволожский район
Бугровское сельское поселение

г. Санкт-Петербург
Выборгский район

78:36:0005579

78:36:0005579:17

Территория промышленных объектов

Линия совмещения листов

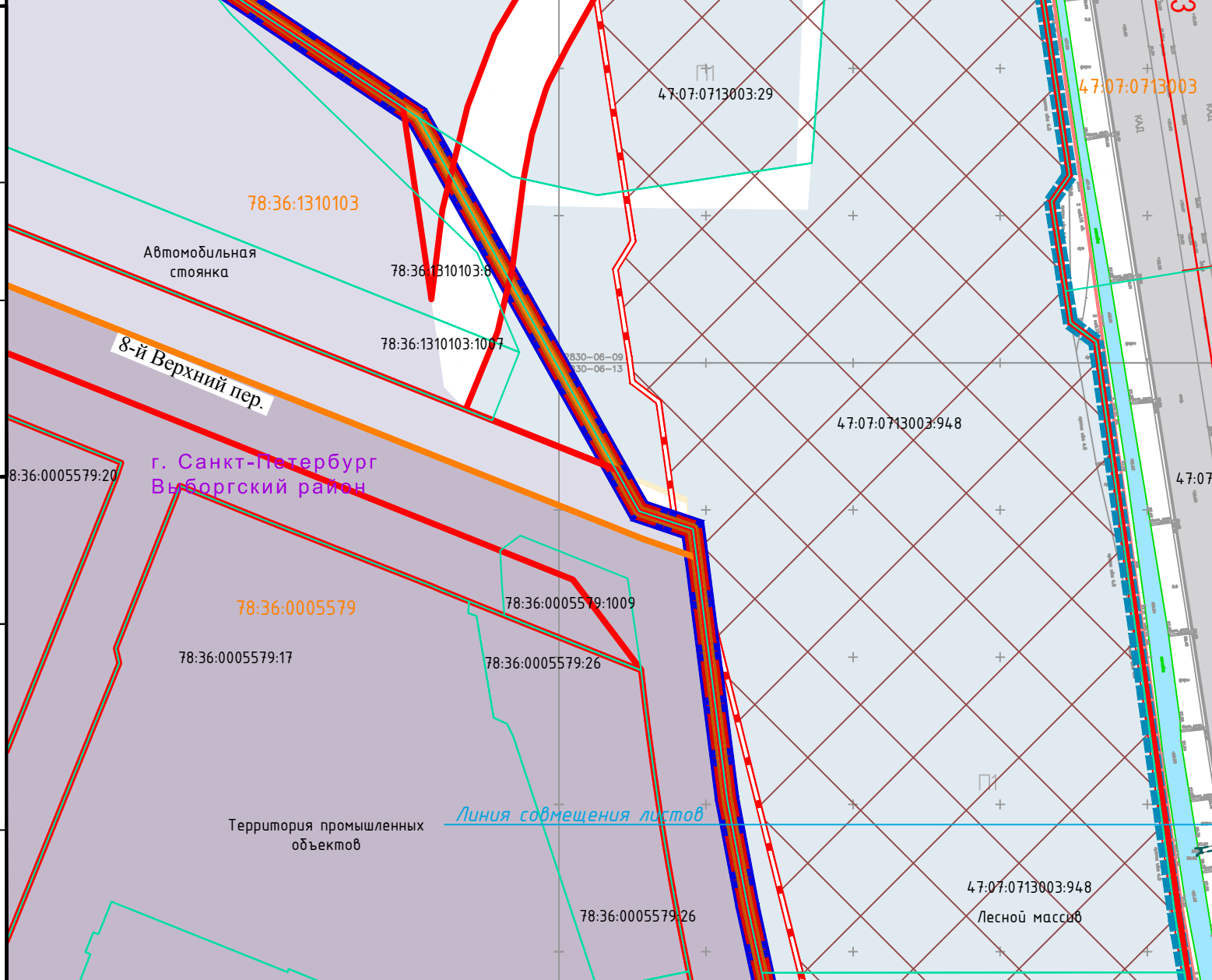
47:07:0713003:948
Лесной массив

Изм.	Кол.уч.	Лист	№ док.	Подпись	Дата

RGP-15C/2016-2.2-ПП-МО-ГМ-2

СОГЛАСОВАНО

Инв.№ подл. Подпись и дата Взам. инв.№





Лист 94
Лист 93

Линия совмещения листов

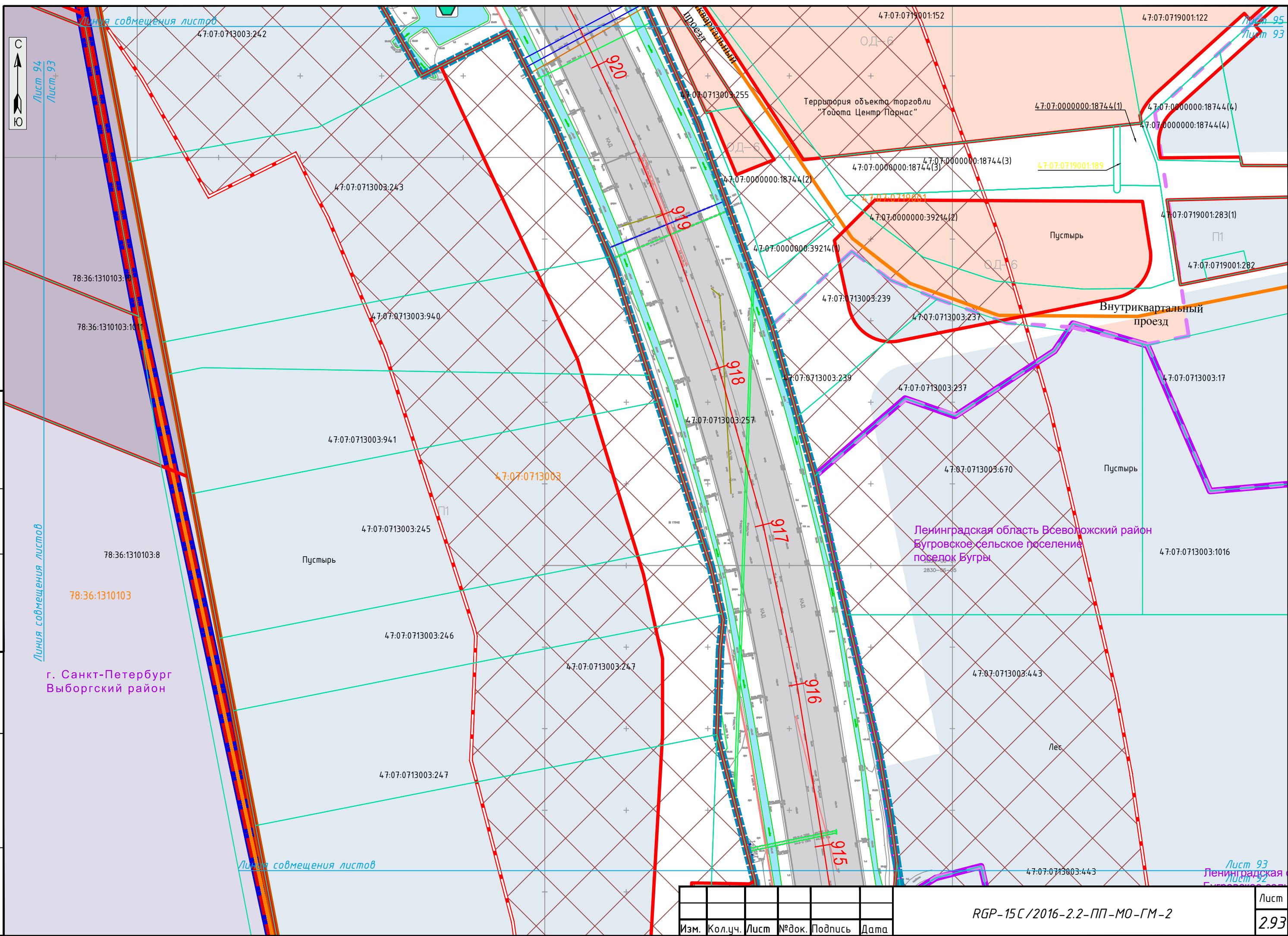
Линия совмещения листов

Лист 95
Лист 93

Лист 93
Ленинградская область
Лист 92

СОГЛАСОВАНО

Инв.№ подл. Подпись и дата
Взам. инв.№



Изм.	Кол.уч.	Лист	№ док.	Подпись	Дата

RGP-15C/2016-2.2-ПП-МО-ГМ-2

Лист
2.93

г. Санкт-Петербург
Выборгский район

Ленинградская область Всеволожский район
Бугровское сельское поселение
поселок Бугры

Территория объекта торговли
"Тойота Центр Парнас"

Пустырь

Пустырь

Лес

Внутриквартальный проезд

47:07:0713003

78:36:1310103

78:36:1310103:8

78:36:1310103:8

78:36:1310103:1011

47:07:0713003:242

47:07:0713003:243

47:07:0713003:940

47:07:0713003:941

47:07:0713003:245

47:07:0713003:246

47:07:0713003:247

47:07:0713003:247

47:07:0719001:152

47:07:0719001:122

47:07:0713003:255

47:07:0000000:18744(2)

47:07:0000000:18744(3)

47:07:0000000:18744(3)

47:07:0719001:189

47:07:0000000:18744(1)

47:07:0000000:18744(4)

47:07:0000000:18744(4)

47:07:0000000:39214(2)

47:07:0000000:39214(1)

47:07:0713003:239

47:07:0713003:237

47:07:0713003:239

47:07:0713003:237

47:07:0713003:257

47:07:0713003:670

47:07:0713003:1016

47:07:0713003:443

47:07:0713003:443

920

919

918

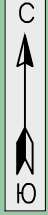
917

916

915

Линия совмещения листов

Лист 96
Лист 94



2830-01-2830-01-06
2830-01-09

Технологический
подъезд

78:36:1310103

47:07:0713003:257
47:07:0713003

Лес

78:36:0013101:84

78:36:1310103:3

Лес

47:07:0713003:240

78:36:0013101:108

47:07:0713003:240

47:07:0713003:241

Снегоплавильная площадка

2830-01-2830-01-11
2830-01-2830-01-15

78:36:1310103

47:07:0713003:242

г. Санкт-Петербург
Выборгский район

Пустырь

78:36:0013101:84

78:36:1310103:3

78:36:0013101:36
АЗС

78:36:1310103:2
АЗС

Территория промышленных
объектов

Бугровская ул.

пр. Энгельса

9-ый Верхний пер.

78:36:0013101:64

78:36:1310103:10

47:07:0713003:242

78:36:1310103:1011

СОГЛАСОВАНО

Инв.№ подп. Подпись и дата Взам. инв.№

Изм.	Кол.уч.	Лист	№ док.	Подпись	Дата

RGP-15C/2016-2.2-ПП-МО-ГМ-2

Лист
2.94

Линия совмещения листов

47:07:0719001:81

Ленинградская область Всеволожский район
Бугровское сельское поселение



78:36:1310103



47:07:0713003:257

47:07:0713003

Лес

47:07:0713003:244

47:07:0713003:240

Снегоплавильная площадка

47:07:0713003:241

47:07:0713003:257

78:36:1310103

г. Санкт-Петербург
Выборгский район

ТПД2_3

47:07:0713003:242

Пустырь

47:07:0713003:242

47:07:0719001:81

47:07:0719001

47:07:0719001:146

47:07:0719001:147

47:07:0719001:116

Пустырь

47:07:0719001:116

Территория объекта торговли
"Тойота Центр Парнас"

47:07:0719001:152

ОД-6

47:07:0713003:255

Территория объекта торговли

СОГЛАСОВАНО

Инв.№ подп. Подпись и дата

Взам. инв.№

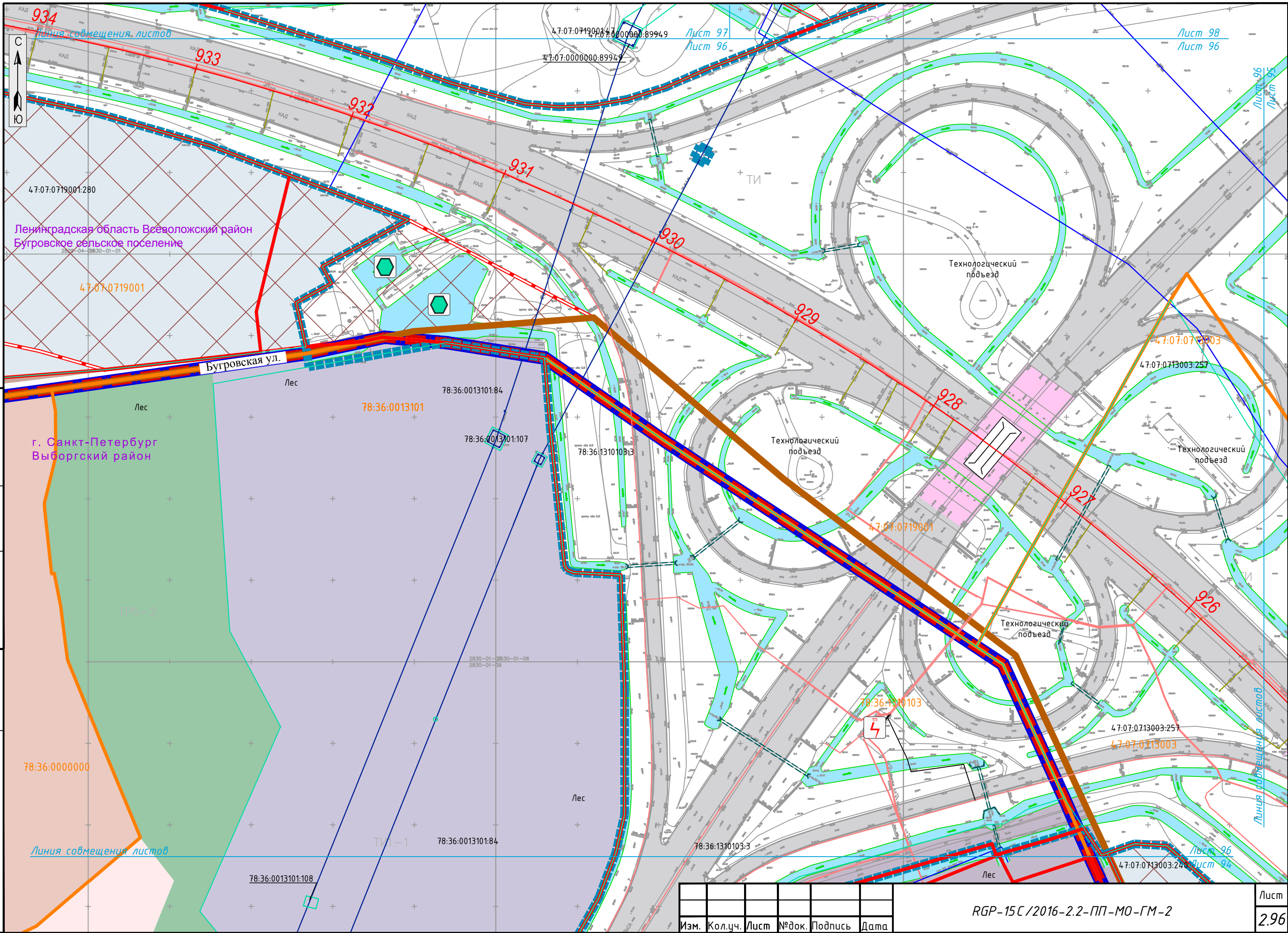
Линия совмещения листов

78:36:1310103:10

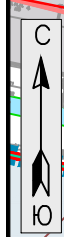
Линия совмещения листов

Изм.	Кол.уч.	Лист	№ док.	Подпись	Дата

RGP-15C/2016-2.2-ПП-МО-ГМ-2



934
Линия совмещения листов



Ленинградская область Всеволожский район
Бугровское сельское поселение

г. Санкт-Петербург
Выборгский район

Бугровская ул.

Лист 97
Лист 96

Лист 98
Лист 96

Лист 96
Лист 95

Линия совмещения листов

Лист 96
Лист 94

СОГЛАСОВАНО

Инв.№ подп.	Подпись и дата	Взам. инв.№

Изм.	Кол.уч.	Лист	№ док.	Подпись	Дата

RGP-15C/2016-2.2-ПП-МО-ГМ-2

Лист
2.96



Окончание работ
ПК 935+22 (км 23+184)

47:07:0719001

Массив Ольгино

47:07:0719001:39

47:07:0719001:39

1061

1060

Выборгское шоссе

935

934

933

932

931

930

47:07:0719001:7000000:8994.9

47:07:0000000:8994.9

Зона складских объектов

47:07:0719001:280

Ленинградская область Всеволожский район
Бугровское сельское поселение

47:07:0719001

Бугровская ул.

Лес

78:36:0013101:84

78:36:0013101

Линия совмещения листов

Лес

г. Санкт-Петербург
Выборгский район

78:36:0013101:107

78:36:1310103:3

Лист 97
Лист 98

Лист 97
Лист 98

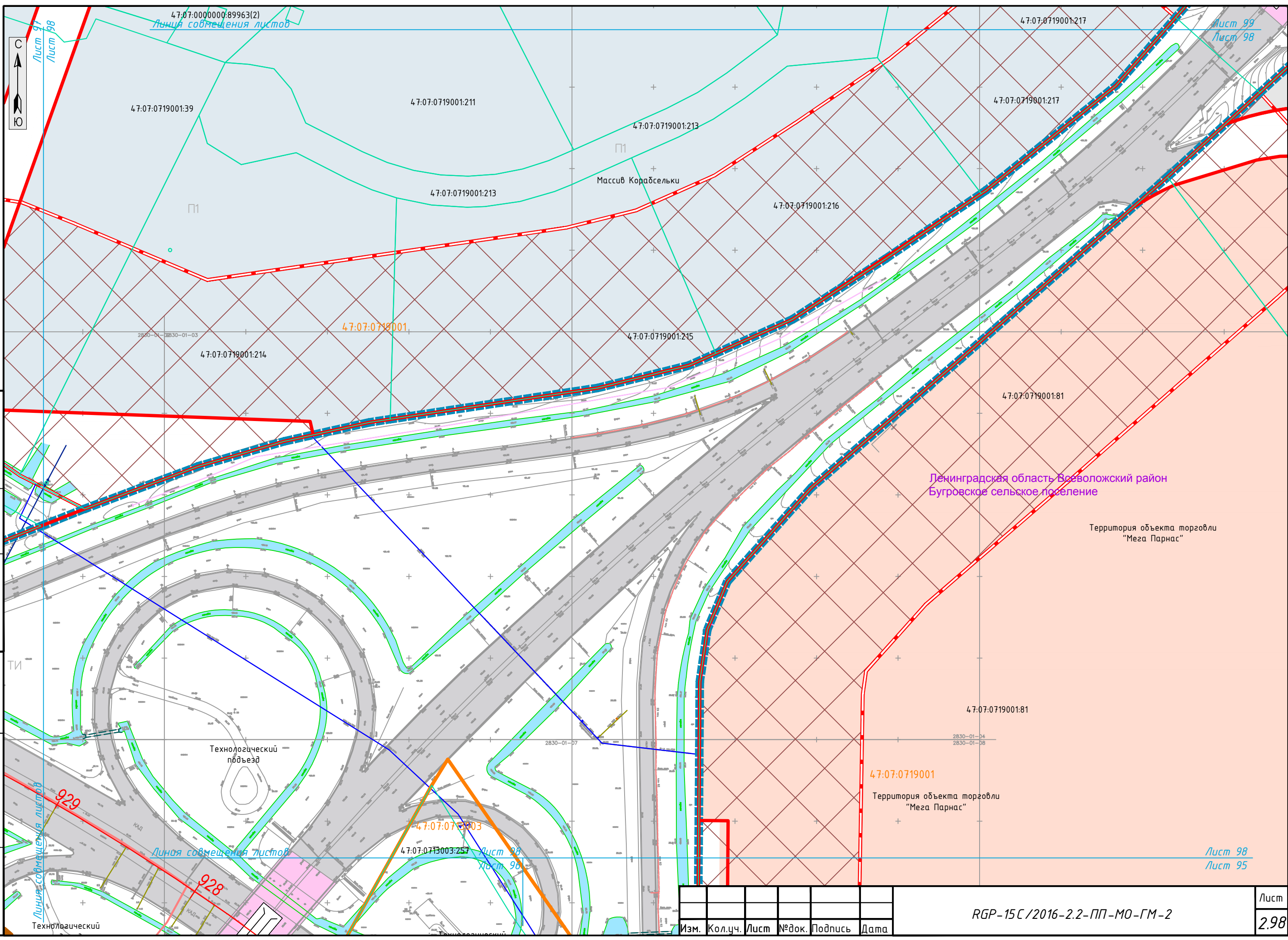
Лист
2.97

СОГЛАСОВАНО

Инв.№ подл. Подпись и дата Взам. инв.№

Изм.	Кол.уч.	Лист	№ док.	Подпись	Дата

RGP-15C/2016-2.2-ПП-МО-ГМ-2



СОГЛАСОВАНО	Инв.№ подп.	Подпись и дата	Взам. инв.№

Изм.	Кол.уч.	Лист	№ док.	Подпись	Дата

RGP-15C/2016-2.2-ПП-МО-ГМ-2

Лист
2.98

Технологический

Линия совмещения листов

Технологический проезд

Массив Корабельки

Ленинградская область Всеволожский район
Бугровское сельское поселение

Территория объекта торговли
"Мега Парнас"

47:07:0719001

Территория объекта торговли
"Мега Парнас"

47:07:0719003

47:07:0719003:257

47:07:0719001:39

47:07:0719001:211

47:07:0719001:213

47:07:0719001:213

47:07:0719001:216

47:07:0719001:217

47:07:0719001:214

47:07:0719001:215

47:07:0719001:81

47:07:0719001:81

929

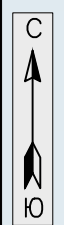
928

Лист 98
Лист 95

Лист 99
Лист 98

Линия совмещения листов

Лист 98
Лист 96



Ленинградская область Всеволожский район
Бугровское сельское поселение

47:07:0719001:218

47:07:0719001:213

47:07:0719001:162

47:07:0719001:222

47:07:0719001:206

47:07:0000000:18275(1)

47:07:0719001

47:07:0719001:219

Дорога без
названия

Сосново
Приозерск

47:07:0719001:156

47:07:0719001:212

47:07:0719001:213

47:07:0719001:217

47:07:0719001:156

47:07:07190

47:07:0719001:211

47:07:0719001:213

47:07:0719001:217

Дорога без
названия

Массив Корабсельки

47:07:0719001:213

47:07:0719001:216

47:07:0719001:156

47:07:0719001

47:07:0719001:215

47:07:0719001

47:07:0719001:81

Массив Корабсельки

Ленинградская область Всеволожский район
Бугровское сельское поселение

Территория объекта торговли
"Мега Парнас"

Линия смещения листов

Лист 99
Лист 98

СОГЛАСОВАНО

Взам. инв.№

Подпись и дата

Инв.№ подл.

Изм.	Кол.уч.	Лист	№ док.	Подпись	Дата

RGP-15C/2016-2.2-ПП-МО-ГМ-2

Лист

299