



Муниципальное образование
“Бугровское сельское поселение”
Всеволожского муниципального района Ленинградской области

АДМИНИСТРАЦИЯ

ПОСТАНОВЛЕНИЕ

21.06.2023

п. Бугры

№ 242

О внесении изменений в постановление администрации МО «Бугровское сельское поселение» Всеволожского муниципального района Ленинградской области от 28.08.2012 № 219

В соответствии со статьей 48 Федерального закона от 06.10.2003 № 131-ФЗ «Об общих принципах организации местного самоуправления в Российской Федерации», рассмотрев заявление общества с ограниченной ответственностью «Северо-Западная энерго-ресурсная компания» (далее - ООО «СЗЭРК») (№ВХ-1218/2023 от 27.03.2023г.), ОГРН 1064703071102, ИНН 4703087161, КПП 470301001, адрес местонахождения: 188660, Ленинградская обл., Всеволожский р-н, пос. Бугры, ул. Шоссейная, д.7Б, пом. 2.1, учитывая проект планировки и проект межевания территории юго-западной части деревни Порошкино многофункционального комплекса «Евроград» муниципального образования «Бугровское сельское поселение» Всеволожского муниципального района Ленинградской области, утвержденный распоряжением Комитета по архитектуре и градостроительству Ленинградской области №170 от 16.05.2018г., проект планировки и проект межевания территории прилегающей к СТЦ «МЕГА - ПАРНАС», муниципального образования «Бугровское сельское поселение» Всеволожского муниципального района Ленинградской области (массив Корабсельки), утвержденный постановлением администрации МО «Бугровское сельское поселение» № 18 от 06.02.2012г. и другие представленные документы; руководствуясь Земельным кодексом Российской Федерации (статья 23, статья 39.37, п. 5 статьи 39.40, статья 39.41, статья 39.43), административным регламентом по предоставлению муниципальной услуги «Установление публичного сервитута в отношении земельных участков и (или) земель, находящихся в муниципальной собственности МО «Бугровское сельское поселение» Всеволожского муниципального района Ленинградской области, для их использования в целях, предусмотренных подпунктами 1-7 пункта 4 статьи 23 Земельного кодекса Российской Федерации», утвержденным постановлением

администрации МО «Бугровское сельское поселение» №163 от 04.04.2022г., администрация муниципального образования «Бугровское сельское поселение» Всеволожского муниципального района Ленинградской области,

ПОСТАНОВЛЯЕТ:

1. Внести изменения в Постановление администрации МО «Бугровское сельское поселение» от 28.08.2012г. №219 «Об установлении публичных сервитутов в южной части МО «Бугровское сельское поселение» Всеволожского района Ленинградской области на основании материалов проекта планировки территории юго-западной части дер. Порошкино многофункционального комплекса «ЕВРОГРАД» МО «Бугровское сельское поселение» Всеволожского района Ленинградской области, и проекта планировки территории восточнее пересечения Кольцевой автомобильной дороги вокруг Санкт-Петербурга и автомобильной дороги от Санкт-Петербурга через Приозерск, Сортавалу до Петрозаводска, в районе массива «Корабсельки» Бугровского сельского поселения Всеволожского района Ленинградской области», изложив п.4 Постановления в следующей редакции:

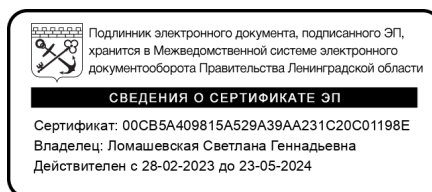
«4. Установить в отношении земельных участков и/или их частей, указанных в перечне земельных участков (приложение № 1), без изъятия таковых (земельных участков и/или их частей) публичные сервитуты общей площадью 1 342 981 кв.м., согласно графическому описанию местоположения границ публичных сервитутов для инженерных и транспортных коммуникаций в южной части МО "Бугровское сельское поселение" (приложение № 2), сроком на 49 лет для: прохода или проезда через земельные участки; размещения на земельных участках межевых и геодезических знаков и подъездов к ним; проведения дренажных работ на земельных участках; строительства, реконструкции, эксплуатации, капитального ремонта объектов электросетевого хозяйства, тепловых сетей, водопроводных сетей, сетей водоотведения, линий и сооружений связи, линейных объектов системы газоснабжения, их неотъемлемых технологических частей, необходимых для организации электро-, газо-, тепло-, водоснабжения населения и водоотведения в дер. Порошкино, подключения (технологического присоединения) к сетям инженерно-технического обеспечения ГУП «Водоканал Санкт-Петербурга», ПАО «Газпром», МЭС «Северо-Запад», ПАО «Ленэнерго», ООО «Энергоинвест», ООО «Северо-Западная энерго-ресурсная компания» и иным электросетевым и гарантирующим организациям; для размещения (строительства, эксплуатации, реконструкции капитального ремонта) автомобильных дорог; устройство пересечений автомобильных дорог с автомобильными дорогами или примыканий автомобильных дорог к другим автомобильным дорогам на земельных участках, находящихся в государственной или муниципальной собственности, в границах полосы отвода автомобильной дороги - в соответствии с транспортной схемой генерального плана и проекта планировки, действующих в отношении земельных участков, указанных в перечне земельных участков.»

2. Дополнить постановление от 28.08.2012г. №219 «Об установлении публичных сервитутов в южной части МО «Бугровское сельское поселение» Всеволожского района Ленинградской области на основании материалов

проекта планировки территории юго-западной части дер. Порошкино многофункционального комплекса «ЕВРОГРАД» МО «Бугровское сельское поселение» Всеволожского района Ленинградской области, и проекта планировки территории восточнее пересечения Кольцевой автомобильной дороги вокруг Санкт-Петербурга и автомобильной дороги от Санкт-Петербурга через Приозерск, Сортавалу до Петрозаводска, в районе массива «Корабсельки» Бугровского сельского поселения Всеволожского района Ленинградской области» следующими приложениями:

- 2.1. приложение № 1 «Перечень земель и земельных участков, в отношении которых устанавливаются публичные сервитуты»;
- 2.2. приложение № 2 «Описание местоположение границ. Публичные сервитуты в отношении земель и (или) земельных участков для инженерных и транспортных коммуникаций в южной части МО "Бугровское сельское поселение Всеволожского муниципального района Ленинградской области».
3. п.п. 1, 2, 3 постановления администрации МО «Бугровское сельское поселение» Всеволожского муниципального района Ленинградской области от 28.08.2012 № 219 признать утратившими силу.
4. Начальнику сектора по земельным отношениям, архитектуре и градостроительству:
 - 4.1. направить сведения в администрацию муниципального образования «Всеволожский муниципальный район» Ленинградской области для размещения в ИСОГД;
 - 4.2. внести сведения о публичном сервитуте в Единый государственный реестр недвижимости.
5. Опубликовать настоящее постановление в печатном периодическом издании «Бугровский Вестник» и разместить на официальном сайте администрации Бугровского сельского поселения.
6. Контроль за исполнением постановления возложить на заместителя главы администрации по ЖКХ, благоустройству и безопасности.

И.о. главы администрации



С.Г. Ломашевская

Приложение № 1

к постановлению администрации МО «Бугровское сельское поселение»
Всеволожского муниципального района Ленинградской области

№ 242 от "21.06.2023" июня 2023г.

Перечень земель и земельных участков, в отношении которых устанавливаются публичные сервитуты

№п/п	Кадастровый номер	Адрес земельного участка	Площадь участка, кв. м	Категория	Вид разрешенного использования	Площадь участка с наложением сервитута кв. м
1	2	3	4	5	6	7
1	47:07:0000000:18630	Ленинградская область, Всеволожский район, земли ФАОЗТ (ЗАО) "Бугры", участок Центральное	42 458	Земли промышленности, энергетики, транспорта, связи, радиовещания, телевидения, информатики, земли для обеспечения космической деятельности, земли обороны, безопасности и земли иного специального назначения	для сельскохозяйственного использования	2 097
2	47:07:0000000:311	Ленинградская область, Всеволожский район, ЛЭП 110 кВ Парголовская-1/Парголовская-4, опоры 20/42-34/56, 39/61-42/64, 41, 63, 50/72, 51/73	976	Земли промышленности, энергетики, транспорта, связи, радиовещания, телевидения, информатики, земли для обеспечения космической деятельности, земли обороны, безопасности и земли иного специального назначения	для целей энергетики	976
3	47:07:0000000:39214	Ленинградская область, Всеволожский муниципальный район, Бугровское сельское поселение, ФАОЗТ «Бугры»	10 000	Земли населенных пунктов	Строительство, реконструкция и эксплуатация торговых объектов	748
4	47:07:0000000:87728	Российская Федерация, Ленинградская область, Всеволожский муниципальный район, Агалатовское сельское поселение, участок ПКЗ+35-ПК90+50 Кад-Скотное автомобильной дороги общего пользования от Санкт-Петербурга через Приозерск, Сортавалу до Петрозаводска, включающей строящийся участок от Кольцевой автомобильной дороги вокруг г. Санкт-Петербург через Скотное до автомобильной дороги «Магистральная»	93 303	Земли промышленности, энергетики, транспорта, связи, радиовещания, телевидения, информатики, земли для обеспечения космической деятельности, земли обороны, безопасности и земли иного специального назначения	Автомобильный транспорт	1 846

5	47:07:0000000:90631	Ленинградская область, Всеволожский район, п. Бугры	554 496	Земли сельскохозяйственного назначения	Для производства сельскохозяйственной продукции	1 172
6	47:07:0000000:90922	Российская Федерация, Ленинградская область, Всеволожский муниципальный район, Бугровское сельское поселение	35 244	Земли промышленности, энергетики, транспорта, связи, радиовещания, телевидения, информатики, земли для обеспечения космической деятельности, земли обороны, безопасности и земли иного специального назначения	строительство, реконструкция и эксплуатация проезжих частей дорог, улиц, проездов (эксплуатация автомобильной дороги «Санкт – Петербург – Запорожское -Приозерск»)	28 393
7	47:07:0000000:91520	Ленинградская область, р-н. Всеволожский	34 912	Земли промышленности, энергетики, транспорта, связи, радиовещания, телевидения, информатики, земли для обеспечения космической деятельности, земли обороны, безопасности и земли иного специального назначения	строительство, реконструкция и эксплуатация проезжих частей дорог, улиц, проездов (для эксплуатации автомобильной дороги общего пользования «Юрки - Кузьмолowo»)	8 309
8	47:07:0000000:91628	Ленинградская область, Всеволожский район, п. Бугры, Бугровской волости, массив Ольгино, участок № 17а	29 000	Земли сельскохозяйственного назначения	Для крестьянского фермерского хозяйства	5 504
9	47:07:0000000:91707	Ленинградская область, Всеволожский район, Бугровская волость, пос. Бугры, массив Ольгино, уч. 17	28 950	Земли сельскохозяйственного назначения	Для крестьянского фермерского хозяйства	5 161
10	47:07:0000000:92348	Ленинградская область, Всеволожский район	494 912	Земли сельскохозяйственного назначения	для сельскохозяйственного использования	4 534
11	47:07:0000000:92719	Ленинградская область, Всеволожский район, Бугровское сельское поселение	12 369	Земли сельскохозяйственного назначения	Для ведения крестьянского (фермерского) хозяйства	158
12	47:07:0000000:92835	Ленинградская область, Всеволожский район, д. Порошкино, ул. Ольгино, участок № 4	1 800	Категория не установлена	для строительства жилого дома	16
13	47:07:0000000:95663	Ленинградская область, Всеволожский муниципальный район, Бугровское сельское поселение	8 947	Земли населённых пунктов	для сельскохозяйственного использования	217
14	47:07:0000000:96412	Российская Федерация, Ленинградская область, Всеволожский муниципальный район, Бугровское сельское поселение, д.Порошкино, ул. Рябиновая	10 072	Земли населённых пунктов	Земельные участки (территории) общего пользования (код (числовое обозначение) вида разрешенного использования - 12.0)	1 957
15	47:07:0713002:251	Ленинградская область, Всеволожский район, земли ЗАО "Бугры"	38 143	Земли сельскохозяйственного назначения	для сельскохозяйственного использования	5 453

16	47:07:0713003:12682	Российская Федерация, Ленинградская область, Всеволожский район, д. Порошкино	150	Земли населённых пунктов	Объекты торговли (торговые центры, торгово-развлекательные центры (комплексы))	150
17	47:07:0713003:137	Ленинградская область, Всеволожский район, земли ЗАО "Бугры", массив Капитолово	250 480	Земли сельскохозяйственного назначения	для сельскохозяйственного использования	4 348
18	47:07:0713003:141	Ленинградская область, Всеволожский район, уч. Лаврики II	51 816	Земли сельскохозяйственного назначения	для сельскохозяйственного использования	1 043
19	47:07:0713003:154	Ленинградская область, Всеволожский район, уч. Лаврики	60 900	Земли промышленности, энергетики, транспорта, связи, радиовещания, телевидения, информатики, земли для обеспечения космической деятельности, земли обороны, безопасности и земли иного специального назначения	в целях строительства торгово-складского комплекса	463
20	47:07:0713003:15878	Российская Федерация, Ленинградская область, Всеволожский муниципальный район	7 160	Земли населённых пунктов	Объекты торговли (торговые центры, торгово-развлекательные центры (комплексы))	1 971
21	47:07:0713003:16457	Ленинградская область, Всеволожский район, Бугровское сельское поселение, пос. Бугры	3 755	Земли промышленности, энергетики, транспорта, связи, радиовещания, телевидения, информатики, земли для обеспечения космической деятельности, земли обороны, безопасности и земли иного специального назначения	Хранение автотранспорта	561
22	47:07:0713003:16458	Ленинградская область, Всеволожский район, Бугровское сельское поселение, пос. Бугры	30 780	Земли промышленности, энергетики, транспорта, связи, радиовещания, телевидения, информатики, земли для обеспечения космической деятельности, земли обороны, безопасности и земли иного специального назначения	Хранение автотранспорта	1 239
23	47:07:0713003:16461	Российская Федерация, Ленинградская область, район Всеволожский, посёлок Бугры	15 436	Земли населённых пунктов	Производственная деятельность	74
24	47:07:0713003:16568	Российская Федерация, Ленинградская область, Всеволожский муниципальный район, Бугровское сельское поселение, п. Бугры, ул. Шоссейная	145 396	Земли населённых пунктов	склады	3 418

25	47:07:0713003:17	Российская Федерация, Ленинградская область, Всеволожский муниципальный район, Бугровское сельское поселение, территория Бугры массив, улица Торговая, з/у 9	45 500	Земли промышленности, энергетики, транспорта, связи, радиовещания, телевидения, информатики, земли для обеспечения космической деятельности, земли обороны, безопасности и земли иного специального назначения	строительство, реконструкция и эксплуатация промышленных, коммунально-складских объектов и производства IV-V класса опасности	530
26	47:07:0713003:17480	Ленинградская область, Всеволожский муниципальный район	8 020	Земли населённых пунктов	для строительства торгового и логистического центров	7 415
27	47:07:0713003:17481	Ленинградская область, Всеволожский муниципальный район	10	Земли населённых пунктов	для строительства торгового и логистического центров	10
28	47:07:0713003:237	Ленинградская область, Всеволожский район, массив Корабсельки	7 010	Земли промышленности, энергетики, транспорта, связи, радиовещания, телевидения, информатики, земли для обеспечения космической деятельности, земли обороны, безопасности и земли иного специального назначения	строительство, реконструкция и эксплуатация автостоянок для хранения грузовых автомобилей	4 137
29	47:07:0713003:2372	Ленинградская область, Всеволожский район, пос. Бугры	32 128	Земли населённых пунктов	строительство, реконструкция и эксплуатация промышленных, коммунально-складских объектов и производства IV-V класса опасности	4 663
30	47:07:0713003:239	Ленинградская область, Всеволожский район, массив Корабсельки	4 760	Земли сельскохозяйственного назначения	для сельскохозяйственного использования	4 760
31	47:07:0713003:2394	Ленинградская область, Всеволожский муниципальный район, Бугровское сельское поселение	14 401	Земли промышленности, энергетики, транспорта, связи, радиовещания, телевидения, информатики, земли для обеспечения космической деятельности, земли обороны, безопасности и земли иного специального назначения	Сведения отсутствуют	42
32	47:07:0713003:245	Ленинградская область, Всеволожский район, в р-не г. СПб, нежилая зона Парнас, пер. 9-й Верхний, уч. № 1.2	26 790	Земли промышленности, энергетики, транспорта, связи, радиовещания, телевидения, информатики, земли для обеспечения космической деятельности, земли обороны, безопасности и земли иного специального назначения	для строительства торгового и логистического центров	3 636

33	47:07:0713003:246	Ленинградская область, Всеволожский район, в р-не г. СПб, нежилая зона Парнас, пер. 9-й Верхний, уч. № 1.3	13 701	Земли промышленности, энергетики, транспорта, связи, радиовещания, телевидения, информатики, земли для обеспечения космической деятельности, земли обороны, безопасности и земли иного специального назначения	для строительства торгового и логистического центров	1 854
34	47:07:0713003:247	Ленинградская область, Всеволожский район, в р-не г. СПб, нежилая зона Парнас, пер. 9-й Верхний, уч. № 1.4	21 327	Земли промышленности, энергетики, транспорта, связи, радиовещания, телевидения, информатики, земли для обеспечения космической деятельности, земли обороны, безопасности и земли иного специального назначения	для строительства торгового и логистического центров	2 617
35	47:07:0713003:255	Ленинградская область, Всеволожский район, Бугровское сельское поселение, севернее пос. Бугры, квартал №5, улица №3, уч.№28	1 180	Земли промышленности, энергетики, транспорта, связи, радиовещания, телевидения, информатики, земли для обеспечения космической деятельности, земли обороны, безопасности и земли иного специального назначения	для строительства центра по продаже и обслуживанию автомобилей "Toyota"	144
36	47:07:0713003:257	Ленинградская область, Всеволожский район, кольцевая автодорога, (Восточное полукольцо транспортного обхода Санкт-Петербург), ПК 912+00-ПК 935+22	176 823	Земли сельскохозяйственного назначения	для строительства кольцевой дороги СПб	4 147
37	47:07:0713003:29	Ленинградская область, Всеволожский район, Бугровское сельское поселение, земли ЗАО "Бугры"	71 924	Земли промышленности, энергетики, транспорта, связи, радиовещания, телевидения, информатики, земли для обеспечения космической деятельности, земли обороны, безопасности и земли иного специального назначения	Научно-производственная деятельность	9 149
38	47:07:0713003:366	Ленинградская область, Всеволожский район, уч. Центральное	499 957	Земли сельскохозяйственного назначения	для сельскохозяйственного использования	4 319
39	47:07:0713003:6100	Ленинградская область, Всеволожский район	125	Земли населённых пунктов	для строительства торгового и логистического центров	125
40	47:07:0713003:941	Ленинградская область, Всеволожский район, в р-не г. СПб, нежилая зона Парнас, пер 9-й Верхний	13 838	Земли промышленности, энергетики, транспорта, связи, радиовещания, телевидения, информатики, земли для обеспечения космической деятельности, земли обороны, безопасности и земли иного специального назначения	для строительства торгового и логистического центров	841

41	47:07:0719001:101	Ленинградская область, Всеволожский район, массив Корабсельки, уч. №5 КП-11	35 128	Земли промышленности, энергетики, транспорта, связи, радиовещания, телевидения, информатики, земли для обеспечения космической деятельности, земли обороны, безопасности и земли иного специального назначения	Для промышленного использования	1 396
42	47:07:0719001:102	Ленинградская область, Всеволожский район, массив Корабсельки, уч. №5 КП-11	35 585	Земли промышленности, энергетики, транспорта, связи, радиовещания, телевидения, информатики, земли для обеспечения космической деятельности, земли обороны, безопасности и земли иного специального назначения	Для промышленного использования	1 078
43	47:07:0719001:103	Ленинградская область, Всеволожский район, массив Корабсельки, уч. 5кп-11	15 369	Земли промышленности, энергетики, транспорта, связи, радиовещания, телевидения, информатики, земли для обеспечения космической деятельности, земли обороны, безопасности и земли иного специального назначения	для промышленного использования	1 352
44	47:07:0719001:108	Ленинградская область, Всеволожский район, массив Корабсельки, уч. № 5 КП-11	6 990	Земли промышленности, энергетики, транспорта, связи, радиовещания, телевидения, информатики, земли для обеспечения космической деятельности, земли обороны, безопасности и земли иного специального назначения	обеспечение дорожного отдыха	273
45	47:07:0719001:109	Ленинградская область, Всеволожский район, Бугровское сельское поселение, в районе д. Ольгино	138 444	Земли населенных пунктов	Для малоэтажного жилищного строительства	57 488
46	47:07:0719001:114	Ленинградская область, Всеволожский район, уч. Ольгино III	189 816	Земли сельскохозяйственного назначения	для сельскохозяйственного использования	13 044
47	47:07:0719001:123	Ленинградская область, Всеволожский район, уч. Корабсельки	10 240	Земли промышленности, энергетики, транспорта, связи, радиовещания, телевидения, информатики, земли для обеспечения космической деятельности, земли обороны, безопасности и земли иного специального назначения	в целях строительства торгово-складского комплекса	315
48	47:07:0719001:134	Ленинградская область, Всеволожский район, массив Ольгино, уч. 17	8 000	Земли промышленности, энергетики, транспорта, связи, радиовещания, телевидения, информатики, земли для обеспечения космической деятельности, земли обороны, безопасности и земли иного специального назначения	Для промышленного использования	2 492

49	47:07:0719001:135	Ленинградская область, Всеволожский район, массив Ольгино, уч. № 19	186 153	Земли населённых пунктов	строительство, реконструкция и эксплуатация среднеэтажных жилых домов	10 372
50	47:07:0719001:138	Ленинградская область, Всеволожский район, массив Ольгино, уч. 17	19 840	Земли промышленности, энергетики, транспорта, связи, радиовещания, телевидения, информатики, земли для обеспечения космической деятельности, земли обороны, безопасности и земли иного специального назначения	Для промышленного использования	2 446
51	47:07:0719001:139	Ленинградская область, Всеволожский район, массив Ольгино, уч. 17	57 371	Земли промышленности, энергетики, транспорта, связи, радиовещания, телевидения, информатики, земли для обеспечения космической деятельности, земли обороны, безопасности и земли иного специального назначения	Для промышленного использования	12 291
52	47:07:0719001:146	Ленинградская область, Всеволожский район, массив Корабсельки, уч. 5кп-11	3 100	Земли промышленности, энергетики, транспорта, связи, радиовещания, телевидения, информатики, земли для обеспечения космической деятельности, земли обороны, безопасности и земли иного специального назначения	для промышленного использования	328
53	47:07:0719001:147	Ленинградская область, Всеволожский район, массив Корабсельки, уч. 5кп-11	3 119	Земли промышленности, энергетики, транспорта, связи, радиовещания, телевидения, информатики, земли для обеспечения космической деятельности, земли обороны, безопасности и земли иного специального назначения	для промышленного использования	657
54	47:07:0719001:151	Российская Федерация, Ленинградская область, Всеволожский муниципальный район, Бугровское сельское поселение, д. Порошкино, з/у 151Т	1 538	Земли промышленности, энергетики, транспорта, связи, радиовещания, телевидения, информатики, земли для обеспечения космической деятельности, земли обороны, безопасности и земли иного специального назначения	для ведения сельского хозяйства	47
55	47:07:0719001:154	Ленинградская область, Всеволожский муниципальный район, Бугровское сельское поселение, д. Порошкино, 117 км КАД (внешнее кольцо) ул., уч. 2	194 345	Земли населенных пунктов	для промышленного использования	40 074

56	47:07:0719001:156	Ленинградская область, Всеволожский район, массив Корабсельки, уч.№5КП-10	108	Земли промышленности, энергетики, транспорта, связи, радиовещания, телевидения, информатики, земли для обеспечения космической деятельности, земли обороны, безопасности и земли иного специального назначения	для промышленного использования	69
57	47:07:0719001:16	Ленинградская область, Всеволожский район, массив Ольгино, ЗАО "Бугры"	22 000	Земли населенных пунктов	для размещения домов индивидуальной жилой застройки	5 919
58	47:07:0719001:161	Ленинградская область, Всеволожский район	403	Земли промышленности, энергетики, транспорта, связи, радиовещания, телевидения, информатики, земли для обеспечения космической деятельности, земли обороны, безопасности и земли иного специального назначения	для целей энергетики	403
59	47:07:0719001:162	Ленинградская область, Всеволожский муниципальный район, сельское поселение Бугровское, территория массив Корабсельки, уч. 162	60 225	Земли промышленности, энергетики, транспорта, связи, радиовещания, телевидения, информатики, земли для обеспечения космической деятельности, земли обороны, безопасности и земли иного специального назначения	в целях строительства автомобильных дорог, их конструктивных элементов и дорожных сооружений	20 085
60	47:07:0719001:167	Ленинградская область, Всеволожский район, земли ЗАО "Бугры"	213 024	Земли сельскохозяйственного назначения	для сельскохозяйственного использования	84 075
61	47:07:0719001:195	Ленинградская область, Всеволожский район, Бугровское сельское поселение, дер.Порошкино, квартал 3, строительная площадка 5А	5 134	Земли населенных пунктов	для размещения производственных и административных зданий, строений, сооружений промышленности, коммунального хозяйства, материально-технического, продовольственного снабжения, сбыта и заготовок	459
62	47:07:0719001:196	Ленинградская область, Всеволожский район, Бугровское сельское поселение, дер. Порошкино, квартал 3, строительная площадка 5Б	2 764	Земли населенных пунктов	для размещения производственных и административных зданий, строений, сооружений промышленности, коммунального хозяйства, материально-технического, продовольственного снабжения, сбыта и заготовок	105

63	47:07:0719001:205	Ленинградская область, Всеволожский район, Бугровское сельское поселение, ЗАО "Бугры", массив Ольгино	23 019	Земли сельскохозяйственного назначения	для ведения крестьянского(фермерского) хозяйства	3 007
64	47:07:0719001:213	Ленинградская область, Всеволожский муниципальный район, массив	19 332	Земли сельскохозяйственного назначения	для сельскохозяйственного использования	4 294
65	47:07:0719001:218	Ленинградская область, Всеволожский муниципальный район, массив Корабсельки	14 163	Земли промышленности, энергетики, транспорта, связи, радиовещания, телевидения, информатики, земли для обеспечения космической деятельности, земли обороны, безопасности и земли иного специального назначения	строительство, реконструкция и эксплуатация предприятий автосервиса	975
66	47:07:0719001:219	Ленинградская область, Всеволожский муниципальный район, массив Корабсельки	22 703	Земли промышленности, энергетики, транспорта, связи, радиовещания, телевидения, информатики, земли для обеспечения космической деятельности, земли обороны, безопасности и земли иного специального назначения	строительство, реконструкция и эксплуатация предприятий автосервиса	1 036
67	47:07:0719001:22	Ленинградская область, Всеволожский район, дер. Порошкино, квартал 1. строительная площадка 19	21 500	Земли населенных пунктов	земельные участки предназначенные для размещения домов индивидуальной жилой застройки	2 731
68	47:07:0719001:23	Ленинградская область, Всеволожский район, массив "Ольгино-2", ООО "СТ"	128 231	Земли промышленности, энергетики, транспорта, связи, радиовещания, телевидения, информатики, земли для обеспечения космической деятельности, земли обороны, безопасности и земли иного специального назначения	В целях строительства торгово-логистического комплекса	25 307
69	47:07:0719001:237	Ленинградская область, Всеволожский муниципальный район, уч. Корабсельки	593	Земли промышленности, энергетики, транспорта, связи, радиовещания, телевидения, информатики, земли для обеспечения космической деятельности, земли обороны, безопасности и земли иного специального назначения	для строительства объектов промышленности, торговли, сервиса, транспорта и логистики	593
70	47:07:0719001:238	Ленинградская область, Всеволожский муниципальный район, уч. Корабсельки	2 673	Земли промышленности, энергетики, транспорта, связи, радиовещания, телевидения, информатики, земли для обеспечения космической деятельности, земли обороны, безопасности и земли иного специального назначения	для строительства объектов промышленности, торговли, сервиса, транспорта и логистики	2 673
71	47:07:0719001:24	Ленинградская область, Всеволожский район, уч. Ольгино, юго-восточнее н.п. Южки из АОЗТ "Бугры"	32 300	Земли сельскохозяйственного назначения	для ведения фермерского хозяйства	3 685

72	47:07:0719001:240	Ленинградская область, Всеволожский муниципальный район, Бугровское сельское поселение, дер. Порошкино, квартал 1, строительная площадка № 14	9 153	Земли населённых пунктов	Предоставление коммунальных услуг	6 472
73	47:07:0719001:243	Ленинградская область, Всеволожский муниципальный район, массив "Корабсельки", уч.№ 5кп-11	29 600	Земли промышленности, энергетики, транспорта, связи, радиовещания, телевидения, информатики, земли для обеспечения космической деятельности, земли обороны, безопасности и земли иного специального назначения	Для промышленного использования	2 654
74	47:07:0719001:27	Ленинградская область, Всеволожский район, Бугровская волость, участок "Ольгино", ФАОЗТ "Бугры"	33 100	Земли сельскохозяйственного назначения	Земли под крестьянскими (фермерскими) хозяйствами	7 343
75	47:07:0719001:273	Ленинградская область, Всеволожский район	233	Земли промышленности, энергетики, транспорта, связи, радиовещания, телевидения, информатики, земли для обеспечения космической деятельности, земли обороны, безопасности и земли иного специального назначения	для строительства объектов промышленности, торговли, сервиса, транспорта и логистики	233
76	47:07:0719001:29	Ленинградская область, Всеволожский район, юго-восточнее д. Южки, участок "Ольгино"	32 900	Земли сельскохозяйственного назначения	для ведения крестьянского (фермерского) хозяйства	5 878
77	47:07:0719001:291	Ленинградская область, Всеволожский муниципальный район	53 428	Земли промышленности, энергетики, транспорта, связи, радиовещания, телевидения, информатики, земли для обеспечения космической деятельности, земли обороны, безопасности и земли иного специального назначения	Для промышленного использования	3 015
78	47:07:0719001:292	Ленинградская область, Всеволожский муниципальный район	1 980	Земли промышленности, энергетики, транспорта, связи, радиовещания, телевидения, информатики, земли для обеспечения космической деятельности, земли обороны, безопасности и земли иного специального назначения	Для промышленного использования	1 980
79	47:07:0719001:293	Ленинградская область, Всеволожский муниципальный район	270	Земли промышленности, энергетики, транспорта, связи, радиовещания, телевидения, информатики, земли для обеспечения космической деятельности, земли обороны, безопасности и земли иного специального назначения	Для промышленного использования	27
80	47:07:0719001:294	Ленинградская область, Всеволожский район, п. Бугры	38 715	Земли сельскохозяйственного назначения	для сельскохозяйственного использования	6 236

81	47:07:0719001:300	Ленинградская область, Всеволожский муниципальный район, Бугровское сельское поселение, земли ЗАО "Бугры"	1 769	Земли сельскохозяйственного назначения	для сельскохозяйственного использования	401
82	47:07:0719001:31	Ленинградская область, Всеволожский район, Бугровское сельское поселение, Юго-Восточнее д. Юкки, уч. Ольгино	5 900	Земли промышленности, энергетики, транспорта, связи, радиовещания, телевидения, информатики, земли для обеспечения космической деятельности, земли обороны, безопасности и земли иного специального назначения	для строительства кольцевой дороги СПб	5 900
83	47:07:0719001:33	Ленинградская область, Всеволожский район, д. Порошкино, квартал 3, строительная площадка 7	35 900	Земли населенных пунктов	для размещения производственных и административных зданий, строений, сооружений промышленности, коммунального хозяйства, материально-технического, продовольственного снабжения, сбыта и заготовок	12 474
84	47:07:0719001:34	Ленинградская область, Всеволожский район, массив "Ольгино"	27 100	Земли промышленности, энергетики, транспорта, связи, радиовещания, телевидения, информатики, земли для обеспечения космической деятельности, земли обороны, безопасности и земли иного специального назначения	для строительства автомобильного салона	3 075
85	47:07:0719001:35	Ленинградская область, Всеволожский район, в районе населенного пункта Юкки, участок "Ольгино"	28 400	Земли промышленности, энергетики, транспорта, связи, радиовещания, телевидения, информатики, земли для обеспечения космической деятельности, земли обороны, безопасности и земли иного специального назначения	в целях строительства складского комплекса	8 680
86	47:07:0719001:355	Ленинградская область, Всеволожский район, Бугровское сельское поселение	4 753	Земли сельскохозяйственного назначения	для сельскохозяйственного использования	7
87	47:07:0719001:363	Ленинградская область, Всеволожский муниципальный район, Бугровское сельское поселение, дер. Порошкино	4 142	Земли населенных пунктов	строительство, реконструкция и эксплуатация торговых объектов	205
88	47:07:0719001:364	Ленинградская область, Всеволожский муниципальный район, Бугровское сельское поселение, дер. Порошкино	2 812	Земли населенных пунктов	Строительство, реконструкция и эксплуатация проезжих частей дорог, улиц, проездов	2 812

89	47:07:0719001:365	Ленинградская область, Всеволожский муниципальный район, Бугровское сельское поселение, дер. Порошкино	470	Земли населенных пунктов	Строительство, реконструкция и эксплуатация парков, скверов, бульваров	20
90	47:07:0719001:366	Ленинградская область, Всеволожский муниципальный район, Бугровское сельское поселение, дер. Порошкино	13 070	Земли населенных пунктов	Строительство, реконструкция и эксплуатация малоэтажных, блокированных и секционных жилых домов	273
91	47:07:0719001:369	Ленинградская область, Всеволожский район	130 885	Земли сельскохозяйственного назначения	для сельскохозяйственного использования	129 296
92	47:07:0719001:37	Ленинградская область, Всеволожский район, дер. Порошкино, квартал 3, ул. строительная площадка 6	30 600	Земли населенных пунктов	для размещения производственных и административных зданий, строений, сооружений промышленности, коммунального хозяйства, материально-технического, продовольственного снабжения, сбыта и заготовок	10 013
93	47:07:0719001:370	Ленинградская область, Всеволожский район	114 176	Земли населенных пунктов	Строительство, реконструкция и эксплуатация торговых объектов	8 666
94	47:07:0719001:38	Российская Федерация, Ленинградская область, Всеволожский муниципальный район, Бугровское сельское поселение, д. Порошкино, ул. 23 км КАД (внутреннее кольцо), уч. 1	542 682	Земли населённых пунктов	Производственная деятельность, склады, складские площадки, научно-производственная деятельность	34 628
95	47:07:0719001:39	Ленинградская область, Всеволожский район, Бугровская волость, массив Ольгино, участок 12	632 700	Земли сельскохозяйственного назначения	для сельскохозяйственного использования	42 058
96	47:07:0719001:396	Российская Федерация, Ленинградская область, Всеволожский район	32 178	Земли промышленности, энергетики, транспорта, связи, радиовещания, телевидения, информатики, земли для обеспечения космической деятельности, земли обороны, безопасности и земли иного специального назначения	производственная деятельность	1 761

97	47:07:0719001:411	Российская Федерация, Ленинградская область, Всеволожский муниципальный район, Бугровское сельское поселение, д. Порошкино, улица Богородская, уч. 1ТИ	8 764	Земли промышленности, энергетики, транспорта, связи, радиовещания, телевидения, информатики, земли для обеспечения космической деятельности, земли обороны, безопасности и земли иного специального назначения	размещение автомобильных дорог	8 764
98	47:07:0719001:47	Ленинградская область, Всеволожский район, участок Ольгино, уч. № 29	14 019	Земли сельскохозяйственного назначения	для сельскохозяйственного использования	3 891
99	47:07:0719001:48	Ленинградская область, Всеволожский район, Бугровская волость, участок "Ольгино"	15 500	Земли населенных пунктов	Склады	1 401
100	47:07:0719001:49	Ленинградская область, Всеволожский район, участок "Ольгино"	21 100	Земли населенных пунктов	Склады	2 713
101	47:07:0719001:54	Ленинградская область, Всеволожский район, дер. Порошкино, квартал 3, строительная площадка 3	31 100	Земли населенных пунктов	для размещения производственных и административных зданий, строений, сооружений промышленности, коммунального хозяйства, материально-технического, продовольственного снабжения, сбыта и заготовок	3 172
102	47:07:0719001:6	Ленинградская область, Всеволожский муниципальный район, Бугровское сельское поселение, дер. Порошкино, квартал 1, строительная площадка № 17	73 612	Земли населенных пунктов	для размещения среднеэтажных жилых домов	10 848
103	47:07:0719001:664	Российская Федерация, Ленинградская область, Всеволожский муниципальный район, Бугровское сельское поселение, д. Порошкино, улица Богородская, уч. 1Т	6 504	Земли промышленности, энергетики, транспорта, связи, радиовещания, телевидения, информатики, земли для обеспечения космической деятельности, земли обороны, безопасности и земли иного специального назначения	Заправка транспортных средств	2 093
104	47:07:0719001:678	Ленинградская область, Всеволожский район	10 000	Земли сельскохозяйственного назначения	для сельскохозяйственного использования	3 243
105	47:07:0719001:680	Российская Федерация, Ленинградская область, Всеволожский муниципальный район	7 182	Земли промышленности, энергетики, транспорта, связи, радиовещания, телевидения, информатики, земли для обеспечения космической деятельности, земли обороны, безопасности и земли иного специального назначения	Производственная деятельность	236
106	47:07:0719001:693	Российская Федерация, Ленинградская область, Всеволожский район	76 963	Земли сельскохозяйственного назначения	для сельскохозяйственного использования	3 036

107	47:07:0719001:694	Российская Федерация, Ленинградская область, Всеволожский район	230 220	Земли сельскохозяйственного назначения	для сельскохозяйственного использования	11 330
108	47:07:0719001:706	Российская Федерация, Ленинградская область, Всеволожский район, деревня Порошкино	194 237	Земли населенных пунктов	Многоэтажная жилая застройка	24 029
109	47:07:0719001:708	Российская Федерация, Ленинградская область, Всеволожский район, деревня Порошкино	16 429	Земли населенных пунктов	Хранение автотранспорта	3 612
110	47:07:0719001:709	Российская Федерация, Ленинградская область, Всеволожский район, деревня Порошкино	89 927	Земли населенных пунктов	Для ведения гражданами садоводства и огородничества	87 874
111	47:07:0719001:710 (47:07:0719001:111)	Ленинградская область, Всеволожский район, Бугровское сельское поселение, массив Савочкино, участок 71	45 579	Земли населенных пунктов	для сельскохозяйственного использования	16 532
112	47:07:0719001:713	Ленинградская область, Всеволожский район	207	Земли промышленности, энергетики, транспорта, связи, радиовещания, телевидения, информатики, земли для обеспечения космической деятельности, земли обороны, безопасности и земли иного специального назначения	Для промышленного использования	41
113	47:07:0719001:719	Ленинградская область, Всеволожский муниципальный район, Бугровское сельское поселение, массив Корабсельки	8 846	Земли промышленности, энергетики, транспорта, связи, радиовещания, телевидения, информатики, земли для обеспечения космической деятельности, земли обороны, безопасности и земли иного специального назначения	для сельскохозяйственного использования	1 528
114	47:07:0719001:720	Ленинградская область, Всеволожский муниципальный район, Бугровское сельское поселение, массив Корабсельки	2 623	Земли промышленности, энергетики, транспорта, связи, радиовещания, телевидения, информатики, земли для обеспечения космической деятельности, земли обороны, безопасности и земли иного специального назначения	для сельскохозяйственного использования	2 461
115	47:07:0719001:721	Ленинградская область, Всеволожский муниципальный район, Бугровское сельское поселение, массив Корабсельки	1 499	Земли промышленности, энергетики, транспорта, связи, радиовещания, телевидения, информатики, земли для обеспечения космической деятельности, земли обороны, безопасности и земли иного специального назначения	для сельскохозяйственного использования	1 499

116	47:07:0719001:722	Ленинградская область, Всеволожский муниципальный район, Бугровское сельское поселение, массив Корабсельки	4 000	Земли промышленности, энергетики, транспорта, связи, радиовещания, телевидения, информатики, земли для обеспечения космической деятельности, земли обороны, безопасности и земли иного специального назначения	для сельскохозяйственного использования	626
117	47:07:0719001:723	Ленинградская область, Всеволожский муниципальный район, Бугровское сельское поселение, массив Корабсельки	11 301	Земли промышленности, энергетики, транспорта, связи, радиовещания, телевидения, информатики, земли для обеспечения космической деятельности, земли обороны, безопасности и земли иного специального назначения	для сельскохозяйственного использования	765
118	47:07:0719001:725	Ленинградская область, Всеволожский муниципальный район, Бугровское сельское поселение, массив Корабсельки	14 513	Земли промышленности, энергетики, транспорта, связи, радиовещания, телевидения, информатики, земли для обеспечения космической деятельности, земли обороны, безопасности и земли иного специального назначения	для сельскохозяйственного использования	9 736
119	47:07:0719001:726	Ленинградская область, Всеволожский муниципальный район, Бугровское сельское поселение, массив Корабсельки	7 218	Земли промышленности, энергетики, транспорта, связи, радиовещания, телевидения, информатики, земли для обеспечения космической деятельности, земли обороны, безопасности и земли иного специального назначения	Производственная деятельность	2 659
120	47:07:0719001:730	Российская Федерация, Ленинградская область, Всеволожский муниципальный район	1 262	Земли промышленности, энергетики, транспорта, связи, радиовещания, телевидения, информатики, земли для обеспечения космической деятельности, земли обороны, безопасности и земли иного специального назначения	Для промышленного использования	325
121	47:07:0719001:732	Российская Федерация, Ленинградская область, Всеволожский муниципальный район	3 579	Земли промышленности, энергетики, транспорта, связи, радиовещания, телевидения, информатики, земли для обеспечения космической деятельности, земли обороны, безопасности и земли иного специального назначения	Для промышленного использования	313
122	47:07:0719001:734	Российская Федерация, Ленинградская область, Всеволожский муниципальный район, Бугровское сельское поселение, д. Порошкино	51 880	Земли промышленности, энергетики, транспорта, связи, радиовещания, телевидения, информатики, земли для обеспечения космической деятельности, земли обороны, безопасности и земли иного специального назначения	Для размещения промышленных объектов	2 837

123	47:07:0719001:735	Российская Федерация, Ленинградская область, Всеволожский район, деревня Порошкино, улица квартал 1	17 178	Земли населенных пунктов	многофункциональная общественно-деловая застройка включая многоэтажную жилую застройку	130
124	47:07:0719001:737	Российская Федерация, Ленинградская область, Всеволожский район, деревня Порошкино, улица квартал 1	3 384	Земли населенных пунктов	многофункциональная общественно-деловая застройка включая многоэтажную жилую застройку	3 384
125	47:07:0719001:739	Российская Федерация, Ленинградская область, Всеволожский район, деревня Порошкино, улица квартал 1	15 309	Земли населенных пунктов	Многоэтажная жилая застройка	859
126	47:07:0719001:741	Российская Федерация, Ленинградская область, Всеволожский район, деревня Порошкино, улица квартал 1	3 733	Земли населенных пунктов	Объекты инженерной и транспортной инфраструктуры	3 733
127	47:07:0719001:742	Ленинградская область, Всеволожский муниципальный район, Бугровское сельское поселение	2 453	Земли сельскохозяйственного назначения	для сельскохозяйственного использования Форма собственности: Частная собственность	590
128	47:07:0719001:743	Российская Федерация, Ленинградская область, Всеволожский район, деревня Порошкино	3 507	Земли населенных пунктов	для ведения фермерского хозяйства	282
129	47:07:0719001:744	Российская Федерация, Ленинградская область, Всеволожский район, деревня Порошкино	7 014	Земли населенных пунктов	для ведения фермерского хозяйства	472
130	47:07:0719001:745	Российская Федерация, Ленинградская область, Всеволожский район, деревня Порошкино	3 248	Земли населенных пунктов	для ведения фермерского хозяйства	1 129
131	47:07:0719001:746	Российская Федерация, Ленинградская область, Всеволожский район, деревня Порошкино	6 731	Земли населенных пунктов	для ведения фермерского хозяйства	6 731
132	47:07:0719001:747	Российская Федерация, Ленинградская область, Бугровское сельское поселение, д. Порошкино	4 396	Земли населенных пунктов	Склады	4 396
133	47:07:0719001:748	Российская Федерация, Ленинградская область, Бугровское сельское поселение, д. Порошкино	4 000	Земли населённых пунктов	Склады	408
134	47:07:0719001:755	Российская Федерация, Ленинградская область, Бугровское сельское поселение, д. Порошкино	10 000	Земли населенных пунктов	Склады	1 280

135	47:07:0719001:764	Российская Федерация, Ленинградская область, Всеволожский район	34 408	Земли промышленности, энергетики, транспорта, связи, радиовещания, телевидения, информатики, земли для обеспечения космической деятельности, земли обороны, безопасности и земли иного специального назначения	Строительство, реконструкция и эксплуатация промышленных коммунально-складских объектов и производства IV-V класса опасности складских	200
136	47:07:0719001:81	Ленинградская область, Всеволожский муниципальный район, Бугровское сельское поселение, д. Порошкино, 117 км КАД (внешнее кольцо) ул., уч. 1	400 000	Земли населенных пунктов	Объекты торговли (торговые центры, торгово-развлекательные центры (комплексы))	20 574
137	47:07:0719001:867	Российская Федерация, Ленинградская область, Всеволожский муниципальный район, Бугровское сельское поселение, территория массив Корабсельки, ул. Торговая, з/у 14Б	3 500	Земли промышленности, энергетики, транспорта, связи, радиовещания, телевидения, информатики, земли для обеспечения космической деятельности, земли обороны, безопасности и земли иного специального назначения	Склады	230
138	47:07:0719001:868	Российская Федерация, Ленинградская область, Всеволожский муниципальный район, Бугровское сельское поселение, территория массив Корабсельки, ул. Торговая, з/у 14В	9 123	Земли промышленности, энергетики, транспорта, связи, радиовещания, телевидения, информатики, земли для обеспечения космической деятельности, земли обороны, безопасности и земли иного специального назначения	Склады	129
139	47:07:0719001:869	Российская Федерация, Ленинградская область, Всеволожский муниципальный район, Бугровское сельское поселение, территория массив Корабсельки, ул. Торговая, з/у 14Г	5 000	Земли промышленности, энергетики, транспорта, связи, радиовещания, телевидения, информатики, земли для обеспечения космической деятельности, земли обороны, безопасности и земли иного специального назначения	Склады	155
140	47:07:0719001:870	Российская Федерация, Ленинградская область, Всеволожский муниципальный район, Бугровское сельское поселение, территория массив Корабсельки, ул. Торговая, з/у 14Д	5 000	Земли промышленности, энергетики, транспорта, связи, радиовещания, телевидения, информатики, земли для обеспечения космической деятельности, земли обороны, безопасности и земли иного специального назначения	Склады	155
141	47:07:0719001:871	Российская Федерация, Ленинградская область, Всеволожский муниципальный район, Бугровское сельское поселение, территория массив Корабсельки, ул. Торговая, з/у 14Е	9 343	Земли промышленности, энергетики, транспорта, связи, радиовещания, телевидения, информатики, земли для обеспечения космической деятельности, земли обороны, безопасности и земли иного специального назначения	Склады	372

142	47:07:0719001:872	Российская Федерация, Ленинградская область, Всеволожский муниципальный район, Бугровское сельское поселение, территория массив Корабсельки, ул. Торговая, з/у 14Т	1 944	Земли промышленности, энергетики, транспорта, связи, радиовещания, телевидения, информатики, земли для обеспечения космической деятельности, земли обороны, безопасности и земли иного специального назначения	склады	1 944
143	47:07:0719001:873	Российская Федерация, Ленинградская область, Всеволожский муниципальный район, Бугровское сельское поселение	11 929	Земли промышленности, энергетики, транспорта, связи, радиовещания, телевидения, информатики, земли для обеспечения космической деятельности, земли обороны, безопасности и земли иного специального назначения	Склады	214
144	47:07:0719001:875	Ленинградская область, Всеволожский р-н, с/п Бугровское, д Порошкино	17 800	Земли промышленности, энергетики, транспорта, связи, радиовещания, телевидения, информатики, земли для обеспечения космической деятельности, земли обороны, безопасности и земли иного специального назначения	Ремонт автомобилей	578
145	47:07:0719001:876	Ленинградская область, Всеволожский р-н, с/п Бугровское, д Порошкино	17 800	Земли промышленности, энергетики, транспорта, связи, радиовещания, телевидения, информатики, земли для обеспечения космической деятельности, земли обороны, безопасности и земли иного специального назначения	Рынки	941
146	47:07:0719001:879	Ленинградская область, Всеволожский район, д. Порошкино, квартал 1	93	Земли населённых пунктов	Размещение автомобильных дорог	93
147	47:07:0719001:881	Ленинградская область, Всеволожский район, д. Порошкино, квартал 1	1 286	Земли населенных пунктов	Размещение автомобильных дорог	1 017
148	47:07:0719001:883	Ленинградская область, Всеволожский район, Бугровское сельское поселение, дер. Порошкино, ул. квартал 1, строительная площ 6	4 363	Земли населенных пунктов	Размещение автомобильных дорог	4 120
149	47:07:0719001:886	Ленинградская область, Всеволожский р-н, д Порошкино, ул квартал 1, строительная площадка №4	1 374	Земли населенных пунктов	Размещение автомобильных дорог	1 374
150	47:07:0719001:889	Ленинградская область, Всеволожский район, дер. Порошкино, ул. квартал 1, строит. площ. № 5	1 871	Земли населенных пунктов	Размещение автомобильных дорог	1 871

151	47:07:0719001:89	Ленинградская область, Всеволожский район, в районе д. Мендсары	1 463	Земли промышленности, энергетики, транспорта, связи, радиовещания, телевидения, информатики, земли для обеспечения космической деятельности, земли обороны, безопасности и земли иного специального назначения	для эксплуатации подъездной дороги к ГРС Северная	96
152	47:07:0719001:893	Ленинградская область, Всеволожский район, д. Порошкино, квартал 1	1 887	Земли населенных пунктов	Размещение автомобильных дорог	1 887
153	47:07:0719001:895	Ленинградская область, Всеволожский район, д. Порошкино, квартал 1	5 219	Земли населенных пунктов	Размещение автомобильных дорог	5 219
154	47:07:0719001:897	Ленинградская область, Всеволожский район, Бугровское сельское поселение, дер. Порошкино, ул. квартал 1	2 727	Земли населенных пунктов	Размещение автомобильных дорог	2 434
155	47:07:0719001:899	Ленинградская область, Всеволожский муниципальный район, Бугровское сельское поселение, дер. Порошкино, квартал 1	1 110	Земли населённых пунктов	Размещение автомобильных дорог	1 110
156	47:07:0719001:90	Ленинградская область, Всеволожский район, массив Корабсельки, уч. №5 КП-11	18 235	Земли промышленности, энергетики, транспорта, связи, радиовещания, телевидения, информатики, земли для обеспечения космической деятельности, земли обороны, безопасности и земли иного специального назначения	Для промышленного использования	2 775
157	47:07:0719001:901	Ленинградская область, Всеволожский район, массив "Корабсельки", массив "Капитолово"	10 000	Земли сельскохозяйственного назначения	Для сельскохозяйственного производства	4
158	47:07:0719001:904	Российская Федерация, Ленинградская область, Всеволожский район, деревня Порошкино, улица квартал 1	34 899	Земли населенных пунктов	многоэтажная жилая застройка	2 114
159	47:07:0719001:905	Ленинградская область, Всеволожский район, Бугровское сельское поселение, дер. Порошкино, ул. квартал 1	41 977	Земли населенных пунктов	Многоэтажная жилая застройка	46
160	47:07:0719001:908	Ленинградская область, район Всеволожский, деревня Порошкино, улица квартал 1	37 632	Земли населенных пунктов	Многоэтажная жилая застройка	1 814
161	47:07:0719001:91	Ленинградская область, Всеволожский район, массив Корабсельки, уч. № 5кп-11	10 435	Земли промышленности, энергетики, транспорта, связи, радиовещания, телевидения, информатики, земли для обеспечения космической деятельности, земли обороны, безопасности и земли иного специального назначения	для промышленного использования	2 627

162	47:07:0719001:913	Российская Федерация, Ленинградская область, Всеволожский район, уч. Корабсельки, уч. Капитолово	12 000	Земли промышленности, энергетики, транспорта, связи, радиовещания, телевидения, информатики, земли для обеспечения космической деятельности, земли обороны, безопасности и земли иного специального назначения	Производственная деятельность	1 684
163	47:07:0719001:914	Российская Федерация, Ленинградская область, Всеволожский район, уч. Корабсельки, уч. Капитолово	4 386	Земли промышленности, энергетики, транспорта, связи, радиовещания, телевидения, информатики, земли для обеспечения космической деятельности, земли обороны, безопасности и земли иного специального назначения	Производственная деятельность	1 447
164	47:07:0719001:915	Российская Федерация, Ленинградская область, Всеволожский район, уч. Корабсельки, уч. Капитолово	884	Земли промышленности, энергетики, транспорта, связи, радиовещания, телевидения, информатики, земли для обеспечения космической деятельности, земли обороны, безопасности и земли иного специального назначения	Производственная деятельность	884
165	47:07:0719001:92	Ленинградская область, Всеволожский район, массив Корабсельки, уч. № 5КП-11	10 435	Земли промышленности, энергетики, транспорта, связи, радиовещания, телевидения, информатики, земли для обеспечения космической деятельности, земли обороны, безопасности и земли иного специального назначения	для промышленного использования	1 571
166	47:07:0719001:926	Ленинградская область, Всеволожский район, дер. Порошкино, квартал 3, строительная площадка 1	7 547	Земли населенных пунктов	для размещения производственных и административных зданий, строений, сооружений промышленности, коммунального хозяйства, материально-технического, продовольственного снабжения, сбыта и заготовок	306
167	47:07:0719001:927	Ленинградская область, Всеволожский район, дер. Порошкино, квартал 3, строительная площадка 1	18 024	Земли населенных пунктов	для размещения производственных и административных зданий, строений, сооружений промышленности, коммунального хозяйства, материально-технического, продовольственного снабжения, сбыта и заготовок	1 791

168	47:07:0719001:930	Ленинградская область, Всеволожский район, дер. Порошкино, квартал 3, строительная площадка 4	158 298	Земли населенных пунктов	для размещения производственных и административных зданий, строений, сооружений промышленности, коммунального хозяйства, материально-технического, продовольственного снабжения, сбыта и заготовок	37 740
169	47:07:0719001:931	Российская Федерация, Ленинградская область, Всеволожский муниципальный район	10 417	Земли населенных пунктов	для ведения фермерского хозяйства	3 859
170	47:07:0719001:932	Российская Федерация, Ленинградская область, Всеволожский муниципальный район	10 384	Земли населенных пунктов	для ведения фермерского хозяйства	1 725
171	47:07:0719001:933	Ленинградская область, Всеволожский район, дер. Порошкино, квартал 3, строительная площадка 1	29 129	Земли населенных пунктов	для размещения производственных и административных зданий, строений, сооружений промышленности, коммунального хозяйства, материально-технического, продовольственного снабжения, сбыта и заготовок	2 662
172	47:07:0719001:94	Ленинградская область, Всеволожский район, массив Корабсельки, уч. № 5КП-11	10 435	Земли промышленности, энергетики, транспорта, связи, радиовещания, телевидения, информатики, земли для обеспечения космической деятельности, земли обороны, безопасности и земли иного специального назначения	для промышленного использования	1 557
173	47:07:0719001:98	Российская Федерация, Ленинградская область, Всеволожский муниципальный район, Бугровское сельское поселение, массив Корабсельки, улица Александра Невского, уч. 4	45 001	Земли промышленности, энергетики, транспорта, связи, радиовещания, телевидения, информатики, земли для обеспечения космической деятельности, земли обороны, безопасности и земли иного специального назначения	Для промышленного использования	4 510
174	47:09:0117001:325	Ленинградская область, Всеволожский район, земли ЗАО "Бугры"	90 887	Земли сельскохозяйственного назначения	для сельскохозяйственного использования	337

<p align="center">ОПИСАНИЕ МЕСТОПОЛОЖЕНИЯ ГРАНИЦ Публичные сервитуты в отношении земель и (или) земельных участков для инженерных и транспортных коммуникаций в южной части МО "Бугровское сельское поселение Всеволожского муниципального района Ленинградской области</p>		
<p align="center">(наименование объекта, местоположение границ которого описано (далее - объект))</p>		
<p align="center">Раздел 1</p>		
<p align="center">Сведения об объекте</p>		
№ п/п	Характеристики объекта	Описание характеристик
1	2	3
1.	Местоположение объекта	Ленинградская область, район Всеволожский, сельское поселение Бугровское
2.	Площадь объекта +/- величина погрешности определения площади (Р +/- Дельта Р)	1 342 981 +/- 405 м ²
3.	Иные характеристики объекта	<p>Публичный сервитут в отношении земель и (или) земельных участков в целях прохода или проезда через земельные участки; размещения на земельных участках межевых и геодезических знаков и подъездов к ним; проведения дренажных работ на земельных участках; строительства, реконструкции, эксплуатации, капитального ремонта объектов электросетевого хозяйства, тепловых сетей, водопроводных сетей, сетей водоотведения, линий и сооружений связи, линейных объектов системы газоснабжения, их неотъемлемых технологических частей, необходимых для организации электро-, газо-, тепло-, водоснабжения населения и водоотведения в дер. Порошкино, подключения (технологического присоединения) к сетям инженерно-технического обеспечения ГУП «Водоканал Санкт-Петербурга», АО «Газпром газораспределение Ленинградская область», филиал ПАО «Россети» - МЭС «Северо-Запад», ПАО «Россети Ленэнерго», ООО «Энергоинвест» и иным электросетевым и гарантирующим организациям; для размещения (строительства, эксплуатации, реконструкции капитального ремонта) автомобильных дорог; устройство пересечений автомобильных дорог с автомобильными дорогами или примыканий автомобильных дорог к другим автомобильным дорогам на земельных участках, находящихся в государственной или муниципальной собственности, в границах полосы отвода автомобильной дороги сроком на 49 лет; в пользу ООО «Северо-Западная энерго-ресурсная компания» (ОГРН 1064703071102, ИНН 4703087161), адрес: 188660, Ленинградская обл., Всеволожский р-н, пос. Бугры, ул. Шоссейная, д.7Б, пом. 2.1, тел.+7(812) 601-81-88, электронная почта rkr@pantikarey.com); АО «Газпром газораспределение Ленинградская область» (ОГРН 1024702184715, ИНН 4700000109), адрес: 192148, Санкт-Петербург, ул. Пинегина, д. 4; Филиал ПАО «Россети» - МЭС «Северо-Запад» (ОГРН 1024701893336, ИНН 4716016979), адрес: 194044, Санкт-Петербург, Пироговская наб., д. 9; ПАО «Россети Ленэнерго» (ОГРН 1027809170300, ИНН 7803002209), адрес: 197227, город Санкт-Петербург, Гаккелевская ул, д. 21 литера А; ООО «Энергоинвест» (ОГРН 1064716014901, ИНН 4716026007), адрес: 191015, город Санкт-Петербург, Шпалерная ул., д.51 литер а; ГУП «Водоканал Санкт-Петербурга» (ОГРН 1027809256254, ИНН 7830000426), адрес: 191015, город Санкт-Петербург, Кавалергардская ул., д.42.</p>

Раздел 2

Сведения о местоположении границ объекта

1. Система координат МСК-47, зона 2

2. Сведения о характерных точках границ объекта

Обозначение характерных точек границ	Координаты, м		Метод определения координат характерной точки	Средняя квадратическая погрешность положения характерной точки (Mt), м	Описание обозначения точки на местности (при наличии)
	X	Y			
1	2	3	4	5	6
1	454735.26	2216167.58	Аналитический метод	0.10	Закрепление отсутствует
2	454733.37	2216169.32	Аналитический метод	0.10	Закрепление отсутствует
3	454719.69	2216175.72	Аналитический метод	0.10	Закрепление отсутствует
4	454681.38	2216192.90	Аналитический метод	0.10	Закрепление отсутствует
5	454628.19	2216199.98	Аналитический метод	0.10	Закрепление отсутствует
6	454602.29	2216201.20	Аналитический метод	0.10	Закрепление отсутствует
7	454582.56	2216198.45	Аналитический метод	0.10	Закрепление отсутствует
8	454574.95	2216195.40	Аналитический метод	0.10	Закрепление отсутствует
9	454557.77	2216188.51	Аналитический метод	0.10	Закрепление отсутствует
10	454537.04	2216174.80	Аналитический метод	0.10	Закрепление отсутствует
11	454523.21	2216171.76	Аналитический метод	0.10	Закрепление отсутствует
12	454508.81	2216172.30	Аналитический метод	0.10	Закрепление отсутствует
13	454475.16	2216180.60	Аналитический метод	0.10	Закрепление отсутствует
14	454462.11	2216181.23	Аналитический метод	0.10	Закрепление отсутствует
15	454445.95	2216175.55	Аналитический метод	0.10	Закрепление отсутствует
16	454432.71	2216165.62	Аналитический метод	0.10	Закрепление отсутствует
17	454405.46	2216137.76	Аналитический метод	0.10	Закрепление отсутствует
18	454388.20	2216224.29	Аналитический метод	0.10	Закрепление отсутствует
19	454388.56	2216252.52	Аналитический метод	0.10	Закрепление отсутствует
20	454389.84	2216350.40	Аналитический метод	0.10	Закрепление отсутствует
21	454390.43	2216395.70	Аналитический метод	0.10	Закрепление отсутствует
22	454246.68	2217072.95	Аналитический метод	0.10	Закрепление отсутствует

2. Сведения о характерных точках границ объекта					
Обозначение характерных точек границ	Координаты, м		Метод определения координат характерной точки	Средняя квадратическая погрешность положения характерной точки (Mt), м	Описание обозначения точки на местности (при наличии)
	X	Y			
1	2	3	4	5	6
23	454070.01	2217598.79	Аналитический метод	0.10	Закрепление отсутствует
24	454067.99	2217613.75	Аналитический метод	0.10	Закрепление отсутствует
25	454071.66	2217628.39	Аналитический метод	0.10	Закрепление отсутствует
26	454080.49	2217640.64	Аналитический метод	0.10	Закрепление отсутствует
27	454093.23	2217648.73	Аналитический метод	0.10	Закрепление отсутствует
28	454232.19	2217703.61	Аналитический метод	0.10	Закрепление отсутствует
29	454271.03	2217708.46	Аналитический метод	0.10	Закрепление отсутствует
30	454355.56	2217705.42	Аналитический метод	0.10	Закрепление отсутствует
31	454396.02	2217703.96	Аналитический метод	0.10	Закрепление отсутствует
32	454468.43	2217604.62	Аналитический метод	0.10	Закрепление отсутствует
33	454472.62	2217599.18	Аналитический метод	0.10	Закрепление отсутствует
34	454479.35	2217591.53	Аналитический метод	0.10	Закрепление отсутствует
35	454486.67	2217584.43	Аналитический метод	0.10	Закрепление отсутствует
36	454498.53	2217575.11	Аналитический метод	0.10	Закрепление отсутствует
37	454609.86	2217502.81	Аналитический метод	0.10	Закрепление отсутствует
38	454666.27	2217466.30	Аналитический метод	0.10	Закрепление отсутствует
39	454666.93	2217457.71	Аналитический метод	0.10	Закрепление отсутствует
40	454668.33	2217439.29	Аналитический метод	0.10	Закрепление отсутствует
41	454694.14	2217429.86	Аналитический метод	0.10	Закрепление отсутствует
42	454708.65	2217420.87	Аналитический метод	0.10	Закрепление отсутствует
43	454710.38	2217423.68	Аналитический метод	0.10	Закрепление отсутствует
44	454711.99	2217422.65	Аналитический метод	0.10	Закрепление отсутствует
45	454732.61	2217433.73	Аналитический метод	0.10	Закрепление отсутствует
46	454708.45	2217458.57	Аналитический метод	0.10	Закрепление отсутствует
47	454703.33	2217466.19	Аналитический метод	0.10	Закрепление отсутствует

2. Сведения о характерных точках границ объекта					
Обозначение характерных точек границ	Координаты, м		Метод определения координат характерной точки	Средняя квадратическая погрешность положения характерной точки (Mt), м	Описание обозначения точки на местности (при наличии)
	X	Y			
1	2	3	4	5	6
48	454610.32	2217526.33	Аналитический метод	0.10	Закрепление отсутствует
49	454513.72	2217588.84	Аналитический метод	0.10	Закрепление отсутствует
50	454499.22	2217600.39	Аналитический метод	0.10	Закрепление отсутствует
51	454496.88	2217602.25	Аналитический метод	0.10	Закрепление отсутствует
52	454484.60	2217616.40	Аналитический метод	0.10	Закрепление отсутствует
53	454422.45	2217701.66	Аналитический метод	0.10	Закрепление отсутствует
54	454412.77	2217714.94	Аналитический метод	0.10	Закрепление отсутствует
55	454403.14	2217725.63	Аналитический метод	0.10	Закрепление отсутствует
56	454397.33	2217730.34	Аналитический метод	0.10	Закрепление отсутствует
57	454384.38	2217737.78	Аналитический метод	0.10	Закрепление отсутствует
58	454370.14	2217742.30	Аналитический метод	0.10	Закрепление отсутствует
59	454355.26	2217743.70	Аналитический метод	0.10	Закрепление отсутствует
60	454342.97	2217743.56	Аналитический метод	0.10	Закрепление отсутствует
61	454340.16	2217743.53	Аналитический метод	0.10	Закрепление отсутствует
62	454332.35	2217744.22	Аналитический метод	0.10	Закрепление отсутствует
63	454324.82	2217746.41	Аналитический метод	0.10	Закрепление отсутствует
64	454320.41	2217748.71	Аналитический метод	0.10	Закрепление отсутствует
65	454311.75	2217754.94	Аналитический метод	0.10	Закрепление отсутствует
66	454306.71	2217760.95	Аналитический метод	0.10	Закрепление отсутствует
67	454302.94	2217767.82	Аналитический метод	0.10	Закрепление отсутствует
68	454300.58	2217775.30	Аналитический метод	0.10	Закрепление отсутствует
69	454299.73	2217783.10	Аналитический метод	0.10	Закрепление отсутствует
70	454299.58	2217796.71	Аналитический метод	0.10	Закрепление отсутствует
71	454284.10	2217857.73	Аналитический метод	0.10	Закрепление отсутствует
72	454277.98	2217882.49	Аналитический метод	0.10	Закрепление отсутствует

2. Сведения о характерных точках границ объекта					
Обозначение характерных точек границ	Координаты, м		Метод определения координат характерной точки	Средняя квадратическая погрешность положения характерной точки (Mt), м	Описание обозначения точки на местности (при наличии)
	X	Y			
1	2	3	4	5	6
73	454224.19	2217983.76	Аналитический метод	0.10	Закрепление отсутствует
74	454222.59	2217987.43	Аналитический метод	0.10	Закрепление отсутствует
75	454188.77	2218065.18	Аналитический метод	0.10	Закрепление отсутствует
76	454187.39	2218114.28	Аналитический метод	0.10	Закрепление отсутствует
77	454178.49	2218142.16	Аналитический метод	0.10	Закрепление отсутствует
78	454175.85	2218164.67	Аналитический метод	0.10	Закрепление отсутствует
79	454176.09	2218196.08	Аналитический метод	0.10	Закрепление отсутствует
80	454179.23	2218219.75	Аналитический метод	0.10	Закрепление отсутствует
81	454186.44	2218223.72	Аналитический метод	0.10	Закрепление отсутствует
82	454194.84	2218231.89	Аналитический метод	0.10	Закрепление отсутствует
83	454200.70	2218241.38	Аналитический метод	0.10	Закрепление отсутствует
84	454209.23	2218242.26	Аналитический метод	0.10	Закрепление отсутствует
85	454225.14	2218244.75	Аналитический метод	0.10	Закрепление отсутствует
86	454252.65	2218248.04	Аналитический метод	0.10	Закрепление отсутствует
87	454268.11	2218250.03	Аналитический метод	0.10	Закрепление отсутствует
88	454294.86	2218255.25	Аналитический метод	0.10	Закрепление отсутствует
89	454312.97	2218259.76	Аналитический метод	0.10	Закрепление отсутствует
90	454336.08	2218266.74	Аналитический метод	0.10	Закрепление отсутствует
91	454347.80	2218270.88	Аналитический метод	0.10	Закрепление отсутствует
92	454364.82	2218277.57	Аналитический метод	0.10	Закрепление отсутствует
93	454381.53	2218285.00	Аналитический метод	0.10	Закрепление отсутствует
94	454397.89	2218293.16	Аналитический метод	0.10	Закрепление отсутствует
95	454459.49	2218321.66	Аналитический метод	0.10	Закрепление отсутствует
96	454474.02	2218328.38	Аналитический метод	0.10	Закрепление отсутствует
97	454499.82	2218340.32	Аналитический метод	0.10	Закрепление отсутствует

2. Сведения о характерных точках границ объекта					
Обозначение характерных точек границ	Координаты, м		Метод определения координат характерной точки	Средняя квадратическая погрешность положения характерной точки (Mt), м	Описание обозначения точки на местности (при наличии)
	X	Y			
1	2	3	4	5	6
98	454534.00	2218359.08	Аналитический метод	0.10	Закрепление отсутствует
99	454538.54	2218361.57	Аналитический метод	0.10	Закрепление отсутствует
100	454579.48	2218384.04	Аналитический метод	0.10	Закрепление отсутствует
101	454629.95	2218377.94	Аналитический метод	0.10	Закрепление отсутствует
102	454635.58	2218370.64	Аналитический метод	0.10	Закрепление отсутствует
103	454672.61	2218329.41	Аналитический метод	0.10	Закрепление отсутствует
104	454697.73	2218301.43	Аналитический метод	0.10	Закрепление отсутствует
105	454703.35	2218293.84	Аналитический метод	0.10	Закрепление отсутствует
106	454723.60	2218309.57	Аналитический метод	0.10	Закрепление отсутствует
107	454725.71	2218313.80	Аналитический метод	0.10	Закрепление отсутствует
108	454637.93	2218410.43	Аналитический метод	0.10	Закрепление отсутствует
109	454641.72	2218422.59	Аналитический метод	0.10	Закрепление отсутствует
110	454641.23	2218433.59	Аналитический метод	0.10	Закрепление отсутствует
111	454638.20	2218444.49	Аналитический метод	0.10	Закрепление отсутствует
112	454632.59	2218453.84	Аналитический метод	0.10	Закрепление отсутствует
113	454623.74	2218461.87	Аналитический метод	0.10	Закрепление отсутствует
114	454615.53	2218466.05	Аналитический метод	0.10	Закрепление отсутствует
115	454597.59	2218471.97	Аналитический метод	0.10	Закрепление отсутствует
116	454587.38	2218500.08	Аналитический метод	0.10	Закрепление отсутствует
117	454583.43	2218529.76	Аналитический метод	0.10	Закрепление отсутствует
118	454586.02	2218559.61	Аналитический метод	0.10	Закрепление отсутствует
119	454595.02	2218588.18	Аналитический метод	0.10	Закрепление отсутствует
120	454610.01	2218614.11	Аналитический метод	0.10	Закрепление отсутствует
121	454630.26	2218636.19	Аналитический метод	0.10	Закрепление отсутствует
122	454654.82	2218653.33	Аналитический метод	0.10	Закрепление отсутствует

2. Сведения о характерных точках границ объекта					
Обозначение характерных точек границ	Координаты, м		Метод определения координат характерной точки	Средняя квадратическая погрешность положения характерной точки (Mt), м	Описание обозначения точки на местности (при наличии)
	X	Y			
1	2	3	4	5	6
123	454665.26	2218658.34	Аналитический метод	0.10	Закрепление отсутствует
124	454658.34	2218656.71	Аналитический метод	0.10	Закрепление отсутствует
125	454580.37	2218641.57	Аналитический метод	0.10	Закрепление отсутствует
126	454561.72	2218637.18	Аналитический метод	0.10	Закрепление отсутствует
127	454519.07	2218624.96	Аналитический метод	0.10	Закрепление отсутствует
128	454507.41	2218621.63	Аналитический метод	0.10	Закрепление отсутствует
129	454506.72	2218625.82	Аналитический метод	0.10	Закрепление отсутствует
130	454477.12	2218616.73	Аналитический метод	0.10	Закрепление отсутствует
131	454476.52	2218618.58	Аналитический метод	0.10	Закрепление отсутствует
132	454475.88	2218620.50	Аналитический метод	0.10	Закрепление отсутствует
133	454468.40	2218618.05	Аналитический метод	0.10	Закрепление отсутствует
134	454460.95	2218615.53	Аналитический метод	0.10	Закрепление отсутствует
135	454453.50	2218612.96	Аналитический метод	0.10	Закрепление отсутствует
136	454446.08	2218610.33	Аналитический метод	0.10	Закрепление отсутствует
137	454438.68	2218607.65	Аналитический метод	0.10	Закрепление отсутствует
138	454431.29	2218604.93	Аналитический метод	0.10	Закрепление отсутствует
139	454423.93	2218602.16	Аналитический метод	0.10	Закрепление отсутствует
140	454416.58	2218599.33	Аналитический метод	0.10	Закрепление отсутствует
141	454409.25	2218596.46	Аналитический метод	0.10	Закрепление отсутствует
142	454401.93	2218593.54	Аналитический метод	0.10	Закрепление отсутствует
143	454394.64	2218590.58	Аналитический метод	0.10	Закрепление отсутствует
144	454392.38	2218589.64	Аналитический метод	0.10	Закрепление отсутствует
145	454390.38	2218588.81	Аналитический метод	0.10	Закрепление отсутствует
146	454387.36	2218587.56	Аналитический метод	0.10	Закрепление отсутствует
147	454383.74	2218586.02	Аналитический метод	0.10	Закрепление отсутствует

2. Сведения о характерных точках границ объекта					
Обозначение характерных точек границ	Координаты, м		Метод определения координат характерной точки	Средняя квадратическая погрешность положения характерной точки (Mt), м	Описание обозначения точки на местности (при наличии)
	X	Y			
1	2	3	4	5	6
148	454380.12	2218584.49	Аналитический метод	0.10	Закрепление отсутствует
149	454372.88	2218581.37	Аналитический метод	0.10	Закрепление отсутствует
150	454365.67	2218578.21	Аналитический метод	0.10	Закрепление отсутствует
151	454358.48	2218575.00	Аналитический метод	0.10	Закрепление отсутствует
152	454351.32	2218571.74	Аналитический метод	0.10	Закрепление отсутствует
153	454344.17	2218568.44	Аналитический метод	0.10	Закрепление отсутствует
154	454337.05	2218565.09	Аналитический метод	0.10	Закрепление отсутствует
155	454329.95	2218561.68	Аналитический метод	0.10	Закрепление отсутствует
156	454322.86	2218558.24	Аналитический метод	0.10	Закрепление отсутствует
157	454319.34	2218556.49	Аналитический метод	0.10	Закрепление отсутствует
158	454317.16	2218555.40	Аналитический метод	0.10	Закрепление отсутствует
159	454315.81	2218554.73	Аналитический метод	0.10	Закрепление отсутствует
160	454308.78	2218551.19	Аналитический метод	0.10	Закрепление отсутствует
161	454301.78	2218547.61	Аналитический метод	0.10	Закрепление отсутствует
162	454294.79	2218543.97	Аналитический метод	0.10	Закрепление отсутствует
163	454297.12	2218539.55	Аналитический метод	0.10	Закрепление отсутствует
164	454287.93	2218534.67	Аналитический метод	0.10	Закрепление отсутствует
165	454278.80	2218529.74	Аналитический метод	0.10	Закрепление отсутствует
166	454318.85	2218539.90	Аналитический метод	0.10	Закрепление отсутствует
167	454326.36	2218541.03	Аналитический метод	0.10	Закрепление отсутствует
168	454346.90	2218544.14	Аналитический метод	0.10	Закрепление отсутствует
169	454375.24	2218545.20	Аналитический метод	0.10	Закрепление отсутствует
170	454389.42	2218544.53	Аналитический метод	0.10	Закрепление отсутствует
171	454403.53	2218543.07	Аналитический метод	0.10	Закрепление отсутствует
172	454414.93	2218541.01	Аналитический метод	0.10	Закрепление отсутствует

2. Сведения о характерных точках границ объекта					
Обозначение характерных точек границ	Координаты, м		Метод определения координат характерной точки	Средняя квадратическая погрешность положения характерной точки (Mt), м	Описание обозначения точки на местности (при наличии)
	X	Y			
1	2	3	4	5	6
173	454426.70	2218538.89	Аналитический метод	0.10	Закрепление отсутствует
174	454445.06	2218533.94	Аналитический метод	0.10	Закрепление отсутствует
175	454458.49	2218529.36	Аналитический метод	0.10	Закрепление отсутствует
176	454483.05	2218518.68	Аналитический метод	0.10	Закрепление отсутствует
177	454509.03	2218503.69	Аналитический метод	0.10	Закрепление отсутствует
178	454544.50	2218474.10	Аналитический метод	0.10	Закрепление отсутствует
179	454562.81	2218453.49	Аналитический метод	0.10	Закрепление отсутствует
180	454563.32	2218452.92	Аналитический метод	0.10	Закрепление отсутствует
181	454557.70	2218423.70	Аналитический метод	0.10	Закрепление отсутствует
182	454505.00	2218393.83	Аналитический метод	0.10	Закрепление отсутствует
183	454482.03	2218380.81	Аналитический метод	0.10	Закрепление отсутствует
184	454445.44	2218360.09	Аналитический метод	0.10	Закрепление отсутствует
185	454387.93	2218327.51	Аналитический метод	0.10	Закрепление отсутствует
186	454360.66	2218313.90	Аналитический метод	0.10	Закрепление отсутствует
187	454332.40	2218302.50	Аналитический метод	0.10	Закрепление отсутствует
188	454309.27	2218295.05	Аналитический метод	0.10	Закрепление отсутствует
189	454265.79	2218285.24	Аналитический метод	0.10	Закрепление отсутствует
190	454205.38	2218277.82	Аналитический метод	0.10	Закрепление отсутствует
191	454201.98	2218483.77	Аналитический метод	0.10	Закрепление отсутствует
192	454198.67	2218481.61	Аналитический метод	0.10	Закрепление отсутствует
193	454190.01	2218475.88	Аналитический метод	0.10	Закрепление отсутствует
194	454185.69	2218472.99	Аналитический метод	0.10	Закрепление отсутствует
195	454181.39	2218470.07	Аналитический метод	0.10	Закрепление отсутствует
196	454172.84	2218464.18	Аналитический метод	0.10	Закрепление отсутствует
197	454164.33	2218458.22	Аналитический метод	0.10	Закрепление отсутствует

2. Сведения о характерных точках границ объекта					
Обозначение характерных точек границ	Координаты, м		Метод определения координат характерной точки	Средняя квадратическая погрешность положения характерной точки (Mt), м	Описание обозначения точки на местности (при наличии)
	X	Y			
1	2	3	4	5	6
198	454187.74	2218424.19	Аналитический метод	0.10	Закрепление отсутствует
199	454189.62	2218295.81	Аналитический метод	0.10	Закрепление отсутствует
200	454163.95	2218294.97	Аналитический метод	0.10	Закрепление отсутствует
201	454085.93	2218381.04	Аналитический метод	0.10	Закрепление отсутствует
202	454057.57	2218355.47	Аналитический метод	0.10	Закрепление отсутствует
203	454061.04	2218337.96	Аналитический метод	0.10	Закрепление отсутствует
204	454066.63	2218328.18	Аналитический метод	0.10	Закрепление отсутствует
205	454069.93	2218323.63	Аналитический метод	0.10	Закрепление отсутствует
206	454064.80	2218318.91	Аналитический метод	0.10	Закрепление отсутствует
207	454069.30	2218296.11	Аналитический метод	0.10	Закрепление отсутствует
208	454081.83	2218282.50	Аналитический метод	0.10	Закрепление отсутствует
209	454076.24	2218270.50	Аналитический метод	0.10	Закрепление отсутствует
210	454089.83	2218264.16	Аналитический метод	0.10	Закрепление отсутствует
211	454100.80	2218287.68	Аналитический метод	0.10	Закрепление отсутствует
212	454104.29	2218283.05	Аналитический метод	0.10	Закрепление отсутствует
213	454112.34	2218273.71	Аналитический метод	0.10	Закрепление отсутствует
214	454120.16	2218265.14	Аналитический метод	0.10	Закрепление отсутствует
215	454121.37	2218261.73	Аналитический метод	0.10	Закрепление отсутствует
216	454123.84	2218251.74	Аналитический метод	0.10	Закрепление отсутствует
217	454125.75	2218243.51	Аналитический метод	0.10	Закрепление отсутствует
218	454126.57	2218239.98	Аналитический метод	0.10	Закрепление отсутствует
219	454131.07	2218231.90	Аналитический метод	0.10	Закрепление отсутствует
220	454134.51	2218226.99	Аналитический метод	0.10	Закрепление отсутствует
221	454138.23	2218223.21	Аналитический метод	0.10	Закрепление отсутствует
222	454147.52	2218218.03	Аналитический метод	0.10	Закрепление отсутствует

2. Сведения о характерных точках границ объекта					
Обозначение характерных точек границ	Координаты, м		Метод определения координат характерной точки	Средняя квадратическая погрешность положения характерной точки (Mt), м	Описание обозначения точки на местности (при наличии)
	X	Y			
1	2	3	4	5	6
223	454153.74	2218216.71	Аналитический метод	0.10	Закрепление отсутствует
224	454151.09	2218197.85	Аналитический метод	0.10	Закрепление отсутствует
225	454150.85	2218163.30	Аналитический метод	0.10	Закрепление отсутствует
226	454153.95	2218136.85	Аналитический метод	0.10	Закрепление отсутствует
227	454162.50	2218110.04	Аналитический метод	0.10	Закрепление отсутствует
228	454163.88	2218059.76	Аналитический метод	0.10	Закрепление отсутствует
229	454204.06	2217967.40	Аналитический метод	0.10	Закрепление отсутствует
230	454204.87	2217965.89	Аналитический метод	0.10	Закрепление отсутствует
231	454254.48	2217873.45	Аналитический метод	0.10	Закрепление отсутствует
232	454274.62	2217793.48	Аналитический метод	0.10	Закрепление отсутствует
233	454274.93	2217764.55	Аналитический метод	0.10	Закрепление отсутствует
234	454261.27	2217744.09	Аналитический метод	0.10	Закрепление отсутствует
235	454216.09	2217723.06	Аналитический метод	0.10	Закрепление отсутствует
236	454129.60	2217690.79	Аналитический метод	0.10	Закрепление отсутствует
237	454070.37	2217668.65	Аналитический метод	0.10	Закрепление отсутствует
238	454062.38	2217666.57	Аналитический метод	0.10	Закрепление отсутствует
239	454054.29	2217666.15	Аналитический метод	0.10	Закрепление отсутствует
240	454046.32	2217667.38	Аналитический метод	0.10	Закрепление отсутствует
241	454038.61	2217670.26	Аналитический метод	0.10	Закрепление отсутствует
242	454034.44	2217672.62	Аналитический метод	0.10	Закрепление отсутствует
243	454027.22	2217678.68	Аналитический метод	0.10	Закрепление отсутствует
244	454021.47	2217686.48	Аналитический метод	0.10	Закрепление отсутствует
245	454016.83	2217694.73	Аналитический метод	0.10	Закрепление отсутствует
246	453994.11	2217735.10	Аналитический метод	0.10	Закрепление отсутствует
247	453976.32	2217725.91	Аналитический метод	0.10	Закрепление отсутствует

2. Сведения о характерных точках границ объекта					
Обозначение характерных точек границ	Координаты, м		Метод определения координат характерной точки	Средняя квадратическая погрешность положения характерной точки (Mt), м	Описание обозначения точки на местности (при наличии)
	X	Y			
1	2	3	4	5	6
248	453996.37	2217690.30	Аналитический метод	0.10	Закрепление отсутствует
249	453999.78	2217682.34	Аналитический метод	0.10	Закрепление отсутствует
250	454001.39	2217673.91	Аналитический метод	0.10	Закрепление отсутствует
251	454001.16	2217665.30	Аналитический метод	0.10	Закрепление отсутствует
252	453999.09	2217656.94	Аналитический метод	0.10	Закрепление отсутствует
253	453995.28	2217649.22	Аналитический метод	0.10	Закрепление отсутствует
254	453989.91	2217642.49	Аналитический метод	0.10	Закрепление отсутствует
255	453983.22	2217637.06	Аналитический метод	0.10	Закрепление отсутствует
256	453975.52	2217633.20	Аналитический метод	0.10	Закрепление отсутствует
257	453875.93	2217595.97	Аналитический метод	0.10	Закрепление отсутствует
258	453872.81	2217599.38	Аналитический метод	0.10	Закрепление отсутствует
259	453826.83	2217648.66	Аналитический метод	0.10	Закрепление отсутствует
260	453810.37	2217640.17	Аналитический метод	0.10	Закрепление отсутствует
261	453857.54	2217589.66	Аналитический метод	0.10	Закрепление отсутствует
262	453833.32	2217571.47	Аналитический метод	0.10	Закрепление отсутствует
263	453812.67	2217550.97	Аналитический метод	0.10	Закрепление отсутствует
264	453794.99	2217527.86	Аналитический метод	0.10	Закрепление отсутствует
265	453780.58	2217502.58	Аналитический метод	0.10	Закрепление отсутствует
266	453770.26	2217476.93	Аналитический метод	0.10	Закрепление отсутствует
267	453761.64	2217441.62	Аналитический метод	0.10	Закрепление отсутствует
268	453746.53	2217436.50	Аналитический метод	0.10	Закрепление отсутствует
269	453695.73	2217419.27	Аналитический метод	0.10	Закрепление отсутствует
270	453710.09	2217380.05	Аналитический метод	0.10	Закрепление отсутствует
271	453742.46	2217281.00	Аналитический метод	0.10	Закрепление отсутствует
272	453759.40	2217222.08	Аналитический метод	0.10	Закрепление отсутствует

2. Сведения о характерных точках границ объекта					
Обозначение характерных точек границ	Координаты, м		Метод определения координат характерной точки	Средняя квадратическая погрешность положения характерной точки (Mt), м	Описание обозначения точки на местности (при наличии)
	X	Y			
1	2	3	4	5	6
273	453792.54	2217054.41	Аналитический метод	0.10	Закрепление отсутствует
274	453834.34	2217063.12	Аналитический метод	0.10	Закрепление отсутствует
275	453851.71	2216978.09	Аналитический метод	0.10	Закрепление отсутствует
276	453872.20	2216857.80	Аналитический метод	0.10	Закрепление отсутствует
277	453888.82	2216735.66	Аналитический метод	0.10	Закрепление отсутствует
278	453902.21	2216614.36	Аналитический метод	0.10	Закрепление отсутствует
279	453911.58	2216492.50	Аналитический метод	0.10	Закрепление отсутствует
280	453919.31	2216372.77	Аналитический метод	0.10	Закрепление отсутствует
281	453926.76	2216252.98	Аналитический метод	0.10	Закрепление отсутствует
282	453934.38	2216133.10	Аналитический метод	0.10	Закрепление отсутствует
283	453941.98	2216013.34	Аналитический метод	0.10	Закрепление отсутствует
284	453942.92	2215998.50	Аналитический метод	0.10	Закрепление отсутствует
285	453944.71	2215970.35	Аналитический метод	0.10	Закрепление отсутствует
286	453950.65	2215876.65	Аналитический метод	0.10	Закрепление отсутствует
287	454085.93	2215945.87	Аналитический метод	0.10	Закрепление отсутствует
288	454103.78	2215915.94	Аналитический метод	0.10	Закрепление отсутствует
289	454099.65	2215912.57	Аналитический метод	0.10	Закрепление отсутствует
290	454106.75	2215901.33	Аналитический метод	0.10	Закрепление отсутствует
291	453961.92	2215804.70	Аналитический метод	0.10	Закрепление отсутствует
292	453967.93	2215763.24	Аналитический метод	0.10	Закрепление отсутствует
293	453992.11	2215707.76	Аналитический метод	0.10	Закрепление отсутствует
294	453976.92	2215701.07	Аналитический метод	0.10	Закрепление отсутствует
295	453970.13	2215698.08	Аналитический метод	0.10	Закрепление отсутствует
296	453962.46	2215694.67	Аналитический метод	0.10	Закрепление отсутствует
297	453964.23	2215667.32	Аналитический метод	0.10	Закрепление отсутствует

2. Сведения о характерных точках границ объекта					
Обозначение характерных точек границ	Координаты, м		Метод определения координат характерной точки	Средняя квадратическая погрешность положения характерной точки (Mt), м	Описание обозначения точки на местности (при наличии)
	X	Y			
1	2	3	4	5	6
298	453965.44	2215648.48	Аналитический метод	0.10	Закрепление отсутствует
299	453973.15	2215528.77	Аналитический метод	0.10	Закрепление отсутствует
300	453981.15	2215409.90	Аналитический метод	0.10	Закрепление отсутствует
301	453990.70	2215292.06	Аналитический метод	0.10	Закрепление отсутствует
302	454003.80	2215174.70	Аналитический метод	0.10	Закрепление отсутствует
303	454019.21	2215057.38	Аналитический метод	0.10	Закрепление отсутствует
304	454037.81	2214941.07	Аналитический метод	0.10	Закрепление отсутствует
305	454059.79	2214825.08	Аналитический метод	0.10	Закрепление отсутствует
306	454081.63	2214717.11	Аналитический метод	0.10	Закрепление отсутствует
307	454108.43	2214602.15	Аналитический метод	0.10	Закрепление отсутствует
308	454138.35	2214488.29	Аналитический метод	0.10	Закрепление отсутствует
309	454170.11	2214373.11	Аналитический метод	0.10	Закрепление отсутствует
310	454205.22	2214258.60	Аналитический метод	0.10	Закрепление отсутствует
311	454241.40	2214142.50	Аналитический метод	0.10	Закрепление отсутствует
312	454314.38	2213911.31	Аналитический метод	0.10	Закрепление отсутствует
313	454339.52	2213827.54	Аналитический метод	0.10	Закрепление отсутствует
314	454349.72	2213793.55	Аналитический метод	0.10	Закрепление отсутствует
315	454380.20	2213677.48	Аналитический метод	0.10	Закрепление отсутствует
316	454380.71	2213675.51	Аналитический метод	0.10	Закрепление отсутствует
317	454406.50	2213555.81	Аналитический метод	0.10	Закрепление отсутствует
318	454427.90	2213435.10	Аналитический метод	0.10	Закрепление отсутствует
319	454430.14	2213419.17	Аналитический метод	0.10	Закрепление отсутствует
320	454430.97	2213413.28	Аналитический метод	0.10	Закрепление отсутствует
321	454444.99	2213313.62	Аналитический метод	0.10	Закрепление отсутствует
322	454445.48	2213308.23	Аналитический метод	0.10	Закрепление отсутствует

2. Сведения о характерных точках границ объекта					
Обозначение характерных точек границ	Координаты, м		Метод определения координат характерной точки	Средняя квадратическая погрешность положения характерной точки (Mt), м	Описание обозначения точки на местности (при наличии)
	X	Y			
1	2	3	4	5	6
323	454456.50	2213189.26	Аналитический метод	0.10	Закрепление отсутствует
324	454457.45	2213171.20	Аналитический метод	0.10	Закрепление отсутствует
325	454463.24	2213067.08	Аналитический метод	0.10	Закрепление отсутствует
326	454465.26	2212944.96	Аналитический метод	0.10	Закрепление отсутствует
327	454461.54	2212872.04	Аналитический метод	0.10	Закрепление отсутствует
328	454674.75	2212687.19	Аналитический метод	0.10	Закрепление отсутствует
329	454680.98	2212670.21	Аналитический метод	0.10	Закрепление отсутствует
330	454751.42	2212616.35	Аналитический метод	0.10	Закрепление отсутствует
331	454753.34	2212607.76	Аналитический метод	0.10	Закрепление отсутствует
332	454764.68	2212606.24	Аналитический метод	0.10	Закрепление отсутствует
333	454780.55	2212613.84	Аналитический метод	0.10	Закрепление отсутствует
334	454777.07	2212736.05	Аналитический метод	0.10	Закрепление отсутствует
335	454764.39	2212791.64	Аналитический метод	0.10	Закрепление отсутствует
336	454745.85	2212906.55	Аналитический метод	0.10	Закрепление отсутствует
337	454737.47	2212967.05	Аналитический метод	0.10	Закрепление отсутствует
338	454740.63	2213006.43	Аналитический метод	0.10	Закрепление отсутствует
339	454755.29	2213005.73	Аналитический метод	0.10	Закрепление отсутствует
340	454764.84	2212999.48	Аналитический метод	0.10	Закрепление отсутствует
341	454870.79	2213292.70	Аналитический метод	0.10	Закрепление отсутствует
342	454925.55	2213453.15	Аналитический метод	0.10	Закрепление отсутствует
343	454927.12	2213458.05	Аналитический метод	0.10	Закрепление отсутствует
344	454929.68	2213468.02	Аналитический метод	0.10	Закрепление отсутствует
345	454930.73	2213474.00	Аналитический метод	0.10	Закрепление отсутствует
346	454931.46	2213478.16	Аналитический метод	0.10	Закрепление отсутствует
347	454932.44	2213488.41	Аналитический метод	0.10	Закрепление отсутствует

2. Сведения о характерных точках границ объекта					
Обозначение характерных точек границ	Координаты, м		Метод определения координат характерной точки	Средняя квадратическая погрешность положения характерной точки (Mt), м	Описание обозначения точки на местности (при наличии)
	X	Y			
1	2	3	4	5	6
348	454932.63	2213498.70	Аналитический метод	0.10	Закрепление отсутствует
349	454932.54	2213527.41	Аналитический метод	0.10	Закрепление отсутствует
350	454931.13	2213541.31	Аналитический метод	0.10	Закрепление отсутствует
351	454922.47	2213626.49	Аналитический метод	0.10	Закрепление отсутствует
352	454909.77	2213751.48	Аналитический метод	0.10	Закрепление отсутствует
353	454908.94	2213756.68	Аналитический метод	0.10	Закрепление отсутствует
354	454907.00	2213768.78	Аналитический метод	0.10	Закрепление отсутствует
355	454906.26	2213773.44	Аналитический метод	0.10	Закрепление отсутствует
356	454901.97	2213790.65	Аналитический метод	0.10	Закрепление отсутствует
357	454848.30	2213950.48	Аналитический метод	0.10	Закрепление отсутствует
358	454847.60	2213952.56	Аналитический метод	0.10	Закрепление отсутствует
359	454837.23	2213983.45	Аналитический метод	0.10	Закрепление отсутствует
360	454831.88	2214002.71	Аналитический метод	0.10	Закрепление отсутствует
361	454828.60	2214022.43	Аналитический метод	0.10	Закрепление отсутствует
362	454827.44	2214042.39	Аналитический метод	0.10	Закрепление отсутствует
363	454828.41	2214062.36	Аналитический метод	0.10	Закрепление отсутствует
364	454831.50	2214082.11	Аналитический метод	0.10	Закрепление отсутствует
365	454836.75	2214101.63	Аналитический метод	0.10	Закрепление отсутствует
366	454900.84	2214260.74	Аналитический метод	0.10	Закрепление отсутствует
367	454988.14	2214436.48	Аналитический метод	0.10	Закрепление отсутствует
368	455019.74	2214538.37	Аналитический метод	0.10	Закрепление отсутствует
369	455036.75	2214593.18	Аналитический метод	0.10	Закрепление отсутствует
370	455044.15	2214617.00	Аналитический метод	0.10	Закрепление отсутствует
371	454998.28	2214715.42	Аналитический метод	0.10	Закрепление отсутствует
372	454997.66	2214731.29	Аналитический метод	0.10	Закрепление отсутствует

2. Сведения о характерных точках границ объекта					
Обозначение характерных точек границ	Координаты, м		Метод определения координат характерной точки	Средняя квадратическая погрешность положения характерной точки (Mt), м	Описание обозначения точки на местности (при наличии)
	X	Y			
1	2	3	4	5	6
373	454993.12	2214849.30	Аналитический метод	0.10	Закрепление отсутствует
374	454969.27	2214848.47	Аналитический метод	0.10	Закрепление отсутствует
375	454938.95	2214861.11	Аналитический метод	0.10	Закрепление отсутствует
376	454907.98	2214928.22	Аналитический метод	0.10	Закрепление отсутствует
377	454898.61	2214948.16	Аналитический метод	0.10	Закрепление отсутствует
378	454891.77	2214966.98	Аналитический метод	0.10	Закрепление отсутствует
379	454886.05	2214986.13	Аналитический метод	0.10	Закрепление отсутствует
380	454879.73	2215015.26	Аналитический метод	0.10	Закрепление отсутствует
381	454859.34	2215140.25	Аналитический метод	0.10	Закрепление отсутствует
382	454855.96	2215161.15	Аналитический метод	0.10	Закрепление отсутствует
383	454852.43	2215200.98	Аналитический метод	0.10	Закрепление отсутствует
384	454851.87	2215240.97	Аналитический метод	0.10	Закрепление отсутствует
385	454854.30	2215279.39	Аналитический метод	0.10	Закрепление отсутствует
386	454859.68	2215320.51	Аналитический метод	0.10	Закрепление отсутствует
387	454874.06	2215392.38	Аналитический метод	0.10	Закрепление отсутствует
388	454878.46	2215432.12	Аналитический метод	0.10	Закрепление отсутствует
389	454879.50	2215455.02	Аналитический метод	0.10	Закрепление отсутствует
390	454878.83	2215498.65	Аналитический метод	0.10	Закрепление отсутствует
391	454874.92	2215538.44	Аналитический метод	0.10	Закрепление отсутствует
392	454867.37	2215577.71	Аналитический метод	0.10	Закрепление отсутствует
393	454856.12	2215616.08	Аналитический метод	0.10	Закрепление отсутствует
394	454849.14	2215634.82	Аналитический метод	0.10	Закрепление отсутствует
395	454839.57	2215656.89	Аналитический метод	0.10	Закрепление отсутствует
396	454829.69	2215674.25	Аналитический метод	0.10	Закрепление отсутствует
397	454821.15	2215685.36	Аналитический метод	0.10	Закрепление отсутствует

2. Сведения о характерных точках границ объекта					
Обозначение характерных точек границ	Координаты, м		Метод определения координат характерной точки	Средняя квадратическая погрешность положения характерной точки (Mt), м	Описание обозначения точки на местности (при наличии)
	X	Y			
1	2	3	4	5	6
398	454851.17	2215695.97	Аналитический метод	0.10	Закрепление отсутствует
399	454859.48	2215698.90	Аналитический метод	0.10	Закрепление отсутствует
400	454854.09	2215712.99	Аналитический метод	0.10	Закрепление отсутствует
401	454870.99	2215736.60	Аналитический метод	0.10	Закрепление отсутствует
402	454867.51	2215747.13	Аналитический метод	0.10	Закрепление отсутствует
403	454865.68	2215754.18	Аналитический метод	0.10	Закрепление отсутствует
404	454864.87	2215753.81	Аналитический метод	0.10	Закрепление отсутствует
405	454821.31	2215716.22	Аналитический метод	0.10	Закрепление отсутствует
406	454795.75	2215706.45	Аналитический метод	0.10	Закрепление отсутствует
407	454715.27	2215778.32	Аналитический метод	0.10	Закрепление отсутствует
408	454704.95	2215835.00	Аналитический метод	0.10	Закрепление отсутствует
409	454689.19	2215925.41	Аналитический метод	0.10	Закрепление отсутствует
410	454649.77	2216168.98	Аналитический метод	0.10	Закрепление отсутствует
411	454648.46	2216177.11	Аналитический метод	0.10	Закрепление отсутствует
412	454675.86	2216173.46	Аналитический метод	0.10	Закрепление отсутствует
413	454731.39	2216148.56	Аналитический метод	0.10	Закрепление отсутствует
414	454736.42	2216144.64	Аналитический метод	0.10	Закрепление отсутствует
415	454753.85	2216117.66	Аналитический метод	0.10	Закрепление отсутствует
416	454781.17	2216076.73	Аналитический метод	0.10	Закрепление отсутствует
417	454807.95	2216026.02	Аналитический метод	0.10	Закрепление отсутствует
418	454810.19	2216021.77	Аналитический метод	0.10	Закрепление отсутствует
419	454811.78	2216018.76	Аналитический метод	0.10	Закрепление отсутствует
420	454822.36	2216022.97	Аналитический метод	0.10	Закрепление отсутствует
421	454833.76	2216027.51	Аналитический метод	0.10	Закрепление отсутствует
422	454819.77	2216057.63	Аналитический метод	0.10	Закрепление отсутствует

2. Сведения о характерных точках границ объекта					
Обозначение характерных точек границ	Координаты, м		Метод определения координат характерной точки	Средняя квадратическая погрешность положения характерной точки (Mt), м	Описание обозначения точки на местности (при наличии)
	X	Y			
1	2	3	4	5	6
423	454816.83	2216056.39	Аналитический метод	0.10	Закрепление отсутствует
424	454801.23	2216086.04	Аналитический метод	0.10	Закрепление отсутствует
425	454790.00	2216103.37	Аналитический метод	0.10	Закрепление отсутствует
426	454786.21	2216111.36	Аналитический метод	0.10	Закрепление отсутствует
427	454784.61	2216115.74	Аналитический метод	0.10	Закрепление отсутствует
428	454784.40	2216120.78	Аналитический метод	0.10	Закрепление отсутствует
429	454787.41	2216140.21	Аналитический метод	0.10	Закрепление отсутствует
430	454793.11	2216148.88	Аналитический метод	0.10	Закрепление отсутствует
431	454800.64	2216154.25	Аналитический метод	0.10	Закрепление отсутствует
432	454798.74	2216165.14	Аналитический метод	0.10	Закрепление отсутствует
433	454787.95	2216164.97	Аналитический метод	0.10	Закрепление отсутствует
434	454756.93	2216164.08	Аналитический метод	0.10	Закрепление отсутствует
435	454756.67	2216160.59	Аналитический метод	0.10	Закрепление отсутствует
436	454742.86	2216163.15	Аналитический метод	0.10	Закрепление отсутствует
1	454735.26	2216167.58	Аналитический метод	0.10	Закрепление отсутствует
437	454426.11	2215875.53	Аналитический метод	0.1	Закрепление отсутствует
438	454401.09	2216008.65	Аналитический метод	0.1	Закрепление отсутствует
439	454389.31	2216024.04	Аналитический метод	0.1	Закрепление отсутствует
440	454372.87	2216034.23	Аналитический метод	0.1	Закрепление отсутствует
441	454353.74	2216038.10	Аналитический метод	0.1	Закрепление отсутствует
442	454334.46	2216035.04	Аналитический метод	0.1	Закрепление отсутствует
443	454283.66	2216010.34	Аналитический метод	0.1	Закрепление отсутствует
444	454234.32	2215980.10	Аналитический метод	0.1	Закрепление отсутствует
445	454136.44	2215912.82	Аналитический метод	0.1	Закрепление отсутствует
446	454116.82	2215898.80	Аналитический метод	0.1	Закрепление отсутствует

2. Сведения о характерных точках границ объекта					
Обозначение характерных точек границ	Координаты, м		Метод определения координат характерной точки	Средняя квадратическая погрешность положения характерной точки (Mt), м	Описание обозначения точки на местности (при наличии)
	X	Y			
1	2	3	4	5	6
447	453985.59	2215808.93	Аналитический метод	0.1	Закрепление отсутствует
448	454023.39	2215728.60	Аналитический метод	0.1	Закрепление отсутствует
449	454041.52	2215725.38	Аналитический метод	0.1	Закрепление отсутствует
450	454060.24	2215724.43	Аналитический метод	0.1	Закрепление отсутствует
451	454078.56	2215725.89	Аналитический метод	0.1	Закрепление отсутствует
452	454093.13	2215728.56	Аналитический метод	0.1	Закрепление отсутствует
453	454243.57	2215794.64	Аналитический метод	0.1	Закрепление отсутствует
454	454394.04	2215860.73	Аналитический метод	0.1	Закрепление отсутствует
437	454426.11	2215875.53	Аналитический метод	0.1	Закрепление отсутствует
455	454591.10	2215687.07	Аналитический метод	0.1	Закрепление отсутствует
456	454581.51	2215747.03	Аналитический метод	0.1	Закрепление отсутствует
457	454257.26	2215619.08	Аналитический метод	0.1	Закрепление отсутствует
458	454256.67	2215621.00	Аналитический метод	0.1	Закрепление отсутствует
459	454218.78	2215604.67	Аналитический метод	0.1	Закрепление отсутствует
460	454131.70	2215566.78	Аналитический метод	0.1	Закрепление отсутствует
461	454163.35	2215522.18	Аналитический метод	0.1	Закрепление отсутствует
462	454166.30	2215518.02	Аналитический метод	0.1	Закрепление отсутствует
463	454273.48	2215566.15	Аналитический метод	0.1	Закрепление отсутствует
455	454591.10	2215687.07	Аналитический метод	0.1	Закрепление отсутствует
464	454545.10	2214153.66	Аналитический метод	0.1	Закрепление отсутствует
465	454549.22	2214164.34	Аналитический метод	0.1	Закрепление отсутствует
466	454528.42	2214172.36	Аналитический метод	0.1	Закрепление отсутствует
467	454526.51	2214173.09	Аналитический метод	0.1	Закрепление отсутствует
468	454525.87	2214171.59	Аналитический метод	0.1	Закрепление отсутствует
469	454520.89	2214144.70	Аналитический метод	0.1	Закрепление отсутствует

2. Сведения о характерных точках границ объекта					
Обозначение характерных точек границ	Координаты, м		Метод определения координат характерной точки	Средняя квадратическая погрешность положения характерной точки (Mt), м	Описание обозначения точки на местности (при наличии)
	X	Y			
1	2	3	4	5	6
470	454523.30	2214145.59	Аналитический метод	0.1	Закрепление отсутствует
464	454545.10	2214153.66	Аналитический метод	0.1	Закрепление отсутствует
471	454746.74	2212658.78	Аналитический метод	0.1	Закрепление отсутствует
472	454746.73	2212743.59	Аналитический метод	0.1	Закрепление отсутствует
473	454742.55	2212792.26	Аналитический метод	0.1	Закрепление отсутствует
474	454740.23	2212825.76	Аналитический метод	0.1	Закрепление отсутствует
475	454722.39	2212966.62	Аналитический метод	0.1	Закрепление отсутствует
476	454725.35	2213102.56	Аналитический метод	0.1	Закрепление отсутствует
477	454665.69	2213209.90	Аналитический метод	0.1	Закрепление отсутствует
478	454599.12	2213334.28	Аналитический метод	0.1	Закрепление отсутствует
479	454597.78	2213337.57	Аналитический метод	0.1	Закрепление отсутствует
480	454582.35	2213375.10	Аналитический метод	0.1	Закрепление отсутствует
481	454576.26	2213394.79	Аналитический метод	0.1	Закрепление отсутствует
482	454572.50	2213412.39	Аналитический метод	0.1	Закрепление отсутствует
483	454570.75	2213431.58	Аналитический метод	0.1	Закрепление отсутствует
484	454451.93	2213412.53	Аналитический метод	0.1	Закрепление отсутствует
485	454465.51	2213316.00	Аналитический метод	0.1	Закрепление отсутствует
486	454465.87	2213312.16	Аналитический метод	0.1	Закрепление отсутствует
487	454478.54	2213175.11	Аналитический метод	0.1	Закрепление отсутствует
488	454484.31	2213070.98	Аналитический метод	0.1	Закрепление отсутствует
489	454486.34	2212948.86	Аналитический метод	0.1	Закрепление отсутствует
490	454482.62	2212875.95	Аналитический метод	0.1	Закрепление отсутствует
491	454482.49	2212874.93	Аналитический метод	0.1	Закрепление отсутствует
492	454612.41	2212769.24	Аналитический метод	0.1	Закрепление отсутствует
493	454689.70	2212698.45	Аналитический метод	0.1	Закрепление отсутствует

2. Сведения о характерных точках границ объекта					
Обозначение характерных точек границ	Координаты, м		Метод определения координат характерной точки	Средняя квадратическая погрешность положения характерной точки (Mt), м	Описание обозначения точки на местности (при наличии)
	X	Y			
1	2	3	4	5	6
471	454746.74	2212658.78	Аналитический метод	0.1	Закрепление отсутствует
494	454776.84	2213095.34	Аналитический метод	0.1	Закрепление отсутствует
495	454784.18	2213109.77	Аналитический метод	0.1	Закрепление отсутствует
496	454844.62	2213293.39	Аналитический метод	0.1	Закрепление отсутствует
497	454841.15	2213299.22	Аналитический метод	0.1	Закрепление отсутствует
498	454837.84	2213304.76	Аналитический метод	0.1	Закрепление отсутствует
499	454719.02	2213326.06	Аналитический метод	0.1	Закрепление отсутствует
500	454646.25	2213339.10	Аналитический метод	0.1	Закрепление отсутствует
501	454642.27	2213316.89	Аналитический метод	0.1	Закрепление отсутствует
502	454761.17	2213095.64	Аналитический метод	0.1	Закрепление отсутствует
494	454776.84	2213095.34	Аналитический метод	0.1	Закрепление отсутствует
503	454850.18	2213309.66	Аналитический метод	0.1	Закрепление отсутствует
504	454901.89	2213461.22	Аналитический метод	0.1	Закрепление отсутствует
505	454906.47	2213477.22	Аналитический метод	0.1	Закрепление отсутствует
506	454908.34	2213493.21	Аналитический метод	0.1	Закрепление отсутствует
507	454908.47	2213507.91	Аналитический метод	0.1	Закрепление отсутствует
508	454906.21	2213531.42	Аналитический метод	0.1	Закрепление отсутствует
509	454626.50	2213575.86	Аналитический метод	0.1	Закрепление отсутствует
510	454607.30	2213460.64	Аналитический метод	0.1	Закрепление отсутствует
511	454606.49	2213447.63	Аналитический метод	0.1	Закрепление отсутствует
512	454606.76	2213434.27	Аналитический метод	0.1	Закрепление отсутствует
513	454607.96	2213420.04	Аналитический метод	0.1	Закрепление отсутствует
514	454609.38	2213410.46	Аналитический метод	0.1	Закрепление отсутствует
515	454613.78	2213391.82	Аналитический метод	0.1	Закрепление отсутствует
516	454621.55	2213370.05	Аналитический метод	0.1	Закрепление отсутствует

2. Сведения о характерных точках границ объекта					
Обозначение характерных точек границ	Координаты, м		Метод определения координат характерной точки	Средняя квадратическая погрешность положения характерной точки (Mt), м	Описание обозначения точки на местности (при наличии)
	X	Y			
1	2	3	4	5	6
517	454630.57	2213349.02	Аналитический метод	0.1	Закрепление отсутствует
503	454850.18	2213309.66	Аналитический метод	0.1	Закрепление отсутствует
518	454570.77	2213452.02	Аналитический метод	0.1	Закрепление отсутствует
519	454571.35	2213462.25	Аналитический метод	0.1	Закрепление отсутствует
520	454573.31	2213474.96	Аналитический метод	0.1	Закрепление отсутствует
521	454600.27	2213636.75	Аналитический метод	0.1	Закрепление отсутствует
522	454599.77	2213668.10	Аналитический метод	0.1	Закрепление отсутствует
523	454584.48	2213745.22	Аналитический метод	0.1	Закрепление отсутствует
524	454576.19	2213787.06	Аналитический метод	0.1	Закрепление отсутствует
525	454568.16	2213811.45	Аналитический метод	0.1	Закрепление отсутствует
526	454552.91	2213842.30	Аналитический метод	0.1	Закрепление отсутствует
527	454543.12	2213854.44	Аналитический метод	0.1	Закрепление отсутствует
528	454530.32	2213867.63	Аналитический метод	0.1	Закрепление отсутствует
529	454504.48	2213889.17	Аналитический метод	0.1	Закрепление отсутствует
530	454486.18	2213907.29	Аналитический метод	0.1	Закрепление отсутствует
531	454469.75	2213928.57	Аналитический метод	0.1	Закрепление отсутствует
532	454459.07	2213946.10	Аналитический метод	0.1	Закрепление отсутствует
533	454447.37	2213969.64	Аналитический метод	0.1	Закрепление отсутствует
534	454397.16	2214074.60	Аналитический метод	0.1	Закрепление отсутствует
535	454385.30	2214091.23	Аналитический метод	0.1	Закрепление отсутствует
536	454347.22	2214134.09	Аналитический метод	0.1	Закрепление отсутствует
537	454342.07	2214137.64	Аналитический метод	0.1	Закрепление отсутствует
538	454337.34	2214138.84	Аналитический метод	0.1	Закрепление отсутствует
539	454321.74	2214138.53	Аналитический метод	0.1	Закрепление отсутствует
540	454316.11	2214138.81	Аналитический метод	0.1	Закрепление отсутствует

2. Сведения о характерных точках границ объекта					
Обозначение характерных точек границ	Координаты, м		Метод определения координат характерной точки	Средняя квадратическая погрешность положения характерной точки (Mt), м	Описание обозначения точки на местности (при наличии)
	X	Y			
1	2	3	4	5	6
541	454310.34	2214139.79	Аналитический метод	0.1	Закрепление отсутствует
542	454305.82	2214140.81	Аналитический метод	0.1	Закрепление отсутствует
543	454300.78	2214142.18	Аналитический метод	0.1	Закрепление отсутствует
544	454297.13	2214143.51	Аналитический метод	0.1	Закрепление отсутствует
545	454292.02	2214145.61	Аналитический метод	0.1	Закрепление отсутствует
546	454289.33	2214146.21	Аналитический метод	0.1	Закрепление отсутствует
547	454284.71	2214146.33	Аналитический метод	0.1	Закрепление отсутствует
548	454280.81	2214145.43	Аналитический метод	0.1	Закрепление отсутствует
549	454276.74	2214142.72	Аналитический метод	0.1	Закрепление отсутствует
550	454273.49	2214138.62	Аналитический метод	0.1	Закрепление отсутствует
551	454271.96	2214134.83	Аналитический метод	0.1	Закрепление отсутствует
552	454271.44	2214131.37	Аналитический метод	0.1	Закрепление отсутствует
553	454271.59	2214128.43	Аналитический метод	0.1	Закрепление отсутствует
554	454272.11	2214126.07	Аналитический метод	0.1	Закрепление отсутствует
555	454281.97	2214093.66	Аналитический метод	0.1	Закрепление отсутствует
556	454294.95	2214050.38	Аналитический метод	0.1	Закрепление отсутствует
557	454303.70	2214021.19	Аналитический метод	0.1	Закрепление отсутствует
558	454306.02	2214013.43	Аналитический метод	0.1	Закрепление отсутствует
559	454308.33	2214003.65	Аналитический метод	0.1	Закрепление отсутствует
560	454314.86	2213976.00	Аналитический метод	0.1	Закрепление отсутствует
561	454369.66	2213799.83	Аналитический метод	0.1	Закрепление отсутствует
562	454399.90	2213683.77	Аналитический метод	0.1	Закрепление отсутствует
563	454426.78	2213559.75	Аналитический метод	0.1	Закрепление отсутствует
564	454447.18	2213441.82	Аналитический метод	0.1	Закрепление отсутствует
565	454462.50	2213444.28	Аналитический метод	0.1	Закрепление отсутствует

2. Сведения о характерных точках границ объекта					
Обозначение характерных точек границ	Координаты, м		Метод определения координат характерной точки	Средняя квадратическая погрешность положения характерной точки (Mt), м	Описание обозначения точки на местности (при наличии)
	X	Y			
1	2	3	4	5	6
566	454464.03	2213434.73	Аналитический метод	0.1	Закрепление отсутствует
518	454570.77	2213452.02	Аналитический метод	0.1	Закрепление отсутствует
567	454298.33	2214272.07	Аналитический метод	0.1	Закрепление отсутствует
568	454316.34	2214639.53	Аналитический метод	0.1	Закрепление отсутствует
569	454320.74	2214729.46	Аналитический метод	0.1	Закрепление отсутствует
570	454092.95	2214770.58	Аналитический метод	0.1	Закрепление отсутствует
571	454116.42	2214673.68	Аналитический метод	0.1	Закрепление отсутствует
572	454157.94	2214502.24	Аналитический метод	0.1	Закрепление отсутствует
573	454195.99	2214365.81	Аналитический метод	0.1	Закрепление отсутствует
574	454243.95	2214228.85	Аналитический метод	0.1	Закрепление отсутствует
575	454245.11	2214225.52	Аналитический метод	0.1	Закрепление отсутствует
576	454246.15	2214223.36	Аналитический метод	0.1	Закрепление отсутствует
577	454248.46	2214220.50	Аналитический метод	0.1	Закрепление отсутствует
578	454250.70	2214219.16	Аналитический метод	0.1	Закрепление отсутствует
579	454253.74	2214218.15	Аналитический метод	0.1	Закрепление отсутствует
580	454256.17	2214217.98	Аналитический метод	0.1	Закрепление отсутствует
581	454258.80	2214218.41	Аналитический метод	0.1	Закрепление отсутствует
582	454261.89	2214220.58	Аналитический метод	0.1	Закрепление отсутствует
583	454263.71	2214223.77	Аналитический метод	0.1	Закрепление отсутствует
584	454265.40	2214227.38	Аналитический метод	0.1	Закрепление отсутствует
585	454268.61	2214232.96	Аналитический метод	0.1	Закрепление отсутствует
586	454272.55	2214238.38	Аналитический метод	0.1	Закрепление отсутствует
587	454275.70	2214241.97	Аналитический метод	0.1	Закрепление отсутствует
588	454280.21	2214246.27	Аналитический метод	0.1	Закрепление отсутствует
589	454285.15	2214250.07	Аналитический метод	0.1	Закрепление отсутствует

2. Сведения о характерных точках границ объекта					
Обозначение характерных точек границ	Координаты, м		Метод определения координат характерной точки	Средняя квадратическая погрешность положения характерной точки (Mt), м	Описание обозначения точки на местности (при наличии)
	X	Y			
1	2	3	4	5	6
590	454291.32	2214254.85	Аналитический метод	0.1	Закрепление отсутствует
591	454293.94	2214258.42	Аналитический метод	0.1	Закрепление отсутствует
592	454295.80	2214261.82	Аналитический метод	0.1	Закрепление отсутствует
593	454297.64	2214267.60	Аналитический метод	0.1	Закрепление отсутствует
567	454298.33	2214272.07	Аналитический метод	0.1	Закрепление отсутствует
594	454813.17	2215305.57	Аналитический метод	0.1	Закрепление отсутствует
595	454819.65	2215343.73	Аналитический метод	0.1	Закрепление отсутствует
596	454826.83	2215375.78	Аналитический метод	0.1	Закрепление отсутствует
597	454833.30	2215415.23	Аналитический метод	0.1	Закрепление отсутствует
598	454835.86	2215455.13	Аналитический метод	0.1	Закрепление отсутствует
599	454834.64	2215503.95	Аналитический метод	0.1	Закрепление отсутствует
600	454832.77	2215523.86	Аналитический метод	0.1	Закрепление отсутствует
601	454829.85	2215543.64	Аналитический метод	0.1	Закрепление отсутствует
602	454825.88	2215563.24	Аналитический метод	0.1	Закрепление отсутствует
603	454820.88	2215582.60	Аналитический метод	0.1	Закрепление отсутствует
604	454814.85	2215601.67	Аналитический метод	0.1	Закрепление отсутствует
605	454807.83	2215620.39	Аналитический метод	0.1	Закрепление отсутствует
606	454799.82	2215638.72	Аналитический метод	0.1	Закрепление отсутствует
607	454787.76	2215657.38	Аналитический метод	0.1	Закрепление отсутствует
608	454774.55	2215668.90	Аналитический метод	0.1	Закрепление отсутствует
609	454736.86	2215655.59	Аналитический метод	0.1	Закрепление отсутствует
610	454795.84	2215305.32	Аналитический метод	0.1	Закрепление отсутствует
594	454813.17	2215305.57	Аналитический метод	0.1	Закрепление отсутствует
611	454681.46	2214984.55	Аналитический метод	0.1	Закрепление отсутствует
612	454681.72	2214985.28	Аналитический метод	0.1	Закрепление отсутствует

2. Сведения о характерных точках границ объекта					
Обозначение характерных точек границ	Координаты, м		Метод определения координат характерной точки	Средняя квадратическая погрешность положения характерной точки (Mt), м	Описание обозначения точки на местности (при наличии)
	X	Y			
1	2	3	4	5	6
613	454697.52	2215030.38	Аналитический метод	0.1	Закрепление отсутствует
614	454679.74	2215133.64	Аналитический метод	0.1	Закрепление отсутствует
615	454670.85	2215185.29	Аналитический метод	0.1	Закрепление отсутствует
616	454624.91	2215475.58	Аналитический метод	0.1	Закрепление отсутствует
617	454603.70	2215608.25	Аналитический метод	0.1	Закрепление отсутствует
618	454599.00	2215637.65	Аналитический метод	0.1	Закрепление отсутствует
619	454592.56	2215677.94	Аналитический метод	0.1	Закрепление отсутствует
620	454276.93	2215557.84	Аналитический метод	0.1	Закрепление отсутствует
621	454171.61	2215510.54	Аналитический метод	0.1	Закрепление отсутствует
622	454191.83	2215482.05	Аналитический метод	0.1	Закрепление отсутствует
623	454197.65	2215469.27	Аналитический метод	0.1	Закрепление отсутствует
624	454200.68	2215462.65	Аналитический метод	0.1	Закрепление отсутствует
625	454258.20	2215324.82	Аналитический метод	0.1	Закрепление отсутствует
626	454307.35	2215207.06	Аналитический метод	0.1	Закрепление отсутствует
627	454316.30	2215210.04	Аналитический метод	0.1	Закрепление отсутствует
628	454325.63	2215184.48	Аналитический метод	0.1	Закрепление отсутствует
629	454336.22	2215188.52	Аналитический метод	0.1	Закрепление отсутствует
630	454337.29	2215185.71	Аналитический метод	0.1	Закрепление отсутствует
631	454326.66	2215181.66	Аналитический метод	0.1	Закрепление отсутствует
632	454339.49	2215146.50	Аналитический метод	0.1	Закрепление отсутствует
633	454341.99	2215142.87	Аналитический метод	0.1	Закрепление отсутствует
634	454348.22	2215140.87	Аналитический метод	0.1	Закрепление отсутствует
635	454361.16	2215141.85	Аналитический метод	0.1	Закрепление отсутствует
636	454368.99	2215144.30	Аналитический метод	0.1	Закрепление отсутствует
637	454371.22	2215145.63	Аналитический метод	0.1	Закрепление отсутствует

2. Сведения о характерных точках границ объекта					
Обозначение характерных точек границ	Координаты, м		Метод определения координат характерной точки	Средняя квадратическая погрешность положения характерной точки (M _t), м	Описание обозначения точки на местности (при наличии)
	X	Y			
1	2	3	4	5	6
638	454373.44	2215146.77	Аналитический метод	0.1	Закрепление отсутствует
639	454375.29	2215147.11	Аналитический метод	0.1	Закрепление отсутствует
640	454388.95	2215164.31	Аналитический метод	0.1	Закрепление отсутствует
641	454420.80	2215142.98	Аналитический метод	0.1	Закрепление отсутствует
642	454409.89	2215123.94	Аналитический метод	0.1	Закрепление отсутствует
643	454409.79	2215121.77	Аналитический метод	0.1	Закрепление отсутствует
644	454410.40	2215119.68	Аналитический метод	0.1	Закрепление отсутствует
645	454414.97	2215113.81	Аналитический метод	0.1	Закрепление отсутствует
646	454415.39	2215112.66	Аналитический метод	0.1	Закрепление отсутствует
647	454421.10	2215097.07	Аналитический метод	0.1	Закрепление отсутствует
648	454421.52	2215094.88	Аналитический метод	0.1	Закрепление отсутствует
649	454421.95	2215093.14	Аналитический метод	0.1	Закрепление отсутствует
650	454423.04	2215091.72	Аналитический метод	0.1	Закрепление отсутствует
651	454434.21	2215087.11	Аналитический метод	0.1	Закрепление отсутствует
652	454439.84	2215082.67	Аналитический метод	0.1	Закрепление отсутствует
653	454571.25	2215029.31	Аналитический метод	0.1	Закрепление отсутствует
611	454681.46	2214984.55	Аналитический метод	0.1	Закрепление отсутствует
654	454819.12	2213953.19	Аналитический метод	0.1	Закрепление отсутствует
655	454812.50	2213973.01	Аналитический метод	0.1	Закрепление отсутствует
656	454807.72	2213989.51	Аналитический метод	0.1	Закрепление отсутствует
657	454803.85	2214009.12	Аналитический метод	0.1	Закрепление отсутствует
658	454801.84	2214029.01	Аналитический метод	0.1	Закрепление отсутствует
659	454801.71	2214049.00	Аналитический метод	0.1	Закрепление отсутствует
660	454803.46	2214068.88	Аналитический метод	0.1	Закрепление отсутствует
661	454807.08	2214088.58	Аналитический метод	0.1	Закрепление отсутствует

2. Сведения о характерных точках границ объекта					
Обозначение характерных точек границ	Координаты, м		Метод определения координат характерной точки	Средняя квадратическая погрешность положения характерной точки (Mt), м	Описание обозначения точки на местности (при наличии)
	X	Y			
1	2	3	4	5	6
662	454724.95	2214098.15	Аналитический метод	0.1	Закрепление отсутствует
663	454719.32	2214098.81	Аналитический метод	0.1	Закрепление отсутствует
664	454719.03	2214098.84	Аналитический метод	0.1	Закрепление отсутствует
665	454707.21	2214103.40	Аналитический метод	0.1	Закрепление отсутствует
666	454706.23	2214103.78	Аналитический метод	0.1	Закрепление отсутствует
667	454581.11	2214152.04	Аналитический метод	0.1	Закрепление отсутствует
668	454564.62	2214158.40	Аналитический метод	0.1	Закрепление отсутствует
669	454560.90	2214148.78	Аналитический метод	0.1	Закрепление отсутствует
670	454556.51	2214142.09	Аналитический метод	0.1	Закрепление отсутствует
671	454549.75	2214137.79	Аналитический метод	0.1	Закрепление отсутствует
672	454437.63	2214096.29	Аналитический метод	0.1	Закрепление отсутствует
673	454440.65	2214091.54	Аналитический метод	0.1	Закрепление отсутствует
674	454442.27	2214088.43	Аналитический метод	0.1	Закрепление отсутствует
675	454445.03	2214089.85	Аналитический метод	0.1	Закрепление отсутствует
676	454446.09	2214087.59	Аналитический метод	0.1	Закрепление отсутствует
677	454443.42	2214086.22	Аналитический метод	0.1	Закрепление отсутствует
678	454448.72	2214076.02	Аналитический метод	0.1	Закрепление отсутствует
679	454457.54	2214056.77	Аналитический метод	0.1	Закрепление отсутствует
680	454460.92	2214049.26	Аналитический метод	0.1	Закрепление отсутствует
681	454463.73	2214050.52	Аналитический метод	0.1	Закрепление отсутствует
682	454464.72	2214048.22	Аналитический метод	0.1	Закрепление отсутствует
683	454461.95	2214046.98	Аналитический метод	0.1	Закрепление отсутствует
684	454475.16	2214017.63	Аналитический метод	0.1	Закрепление отсутствует
685	454479.64	2214007.70	Аналитический метод	0.1	Закрепление отсутствует
686	454490.94	2213982.62	Аналитический метод	0.1	Закрепление отсутствует

2. Сведения о характерных точках границ объекта					
Обозначение характерных точек границ	Координаты, м		Метод определения координат характерной точки	Средняя квадратическая погрешность положения характерной точки (Mt), м	Описание обозначения точки на местности (при наличии)
	X	Y			
1	2	3	4	5	6
687	454496.34	2213971.35	Аналитический метод	0.1	Закрепление отсутствует
688	454497.17	2213969.83	Аналитический метод	0.1	Закрепление отсутствует
689	454506.02	2213974.47	Аналитический метод	0.1	Закрепление отсутствует
690	454507.11	2213972.22	Аналитический метод	0.1	Закрепление отсутствует
691	454498.37	2213967.63	Аналитический метод	0.1	Закрепление отсутствует
692	454502.32	2213960.38	Аналитический метод	0.1	Закрепление отсутствует
693	454508.36	2213951.08	Аналитический метод	0.1	Закрепление отсутствует
694	454519.99	2213936.80	Аналитический метод	0.1	Закрепление отсутствует
695	454522.32	2213933.95	Аналитический метод	0.1	Закрепление отсутствует
696	454530.75	2213925.70	Аналитический метод	0.1	Закрепление отсутствует
697	454546.12	2213912.67	Аналитический метод	0.1	Закрепление отсутствует
698	454553.55	2213906.32	Аналитический метод	0.1	Закрепление отсутствует
699	454555.41	2213908.53	Аналитический метод	0.1	Закрепление отсутствует
700	454557.29	2213906.89	Аналитический метод	0.1	Закрепление отсутствует
701	454555.45	2213904.70	Аналитический метод	0.1	Закрепление отсутствует
702	454559.42	2213901.30	Аналитический метод	0.1	Закрепление отсутствует
703	454587.88	2213881.02	Аналитический метод	0.1	Закрепление отсутствует
704	454777.54	2213940.03	Аналитический метод	0.1	Закрепление отсутствует
705	454778.16	2213940.22	Аналитический метод	0.1	Закрепление отсутствует
654	454819.12	2213953.19	Аналитический метод	0.1	Закрепление отсутствует
706	454812.61	2214108.07	Аналитический метод	0.1	Закрепление отсутствует
707	454817.00	2214119.95	Аналитический метод	0.1	Закрепление отсутствует
708	454989.75	2214548.24	Аналитический метод	0.1	Закрепление отсутствует
709	454995.33	2214567.44	Аналитический метод	0.1	Закрепление отсутствует
710	454998.83	2214587.12	Аналитический метод	0.1	Закрепление отсутствует

2. Сведения о характерных точках границ объекта					
Обозначение характерных точек границ	Координаты, м		Метод определения координат характерной точки	Средняя квадратическая погрешность положения характерной точки (Mt), м	Описание обозначения точки на местности (при наличии)
	X	Y			
1	2	3	4	5	6
711	455000.28	2214607.95	Аналитический метод	0.1	Закрепление отсутствует
712	454642.39	2214671.83	Аналитический метод	0.1	Закрепление отсутствует
713	454554.06	2214687.59	Аналитический метод	0.1	Закрепление отсутствует
714	454529.86	2214551.36	Аналитический метод	0.1	Закрепление отсутствует
715	454509.29	2214402.63	Аналитический метод	0.1	Закрепление отсутствует
716	454510.62	2214402.36	Аналитический метод	0.1	Закрепление отсутствует
717	454510.14	2214399.91	Аналитический метод	0.1	Закрепление отсутствует
718	454508.95	2214400.14	Аналитический метод	0.1	Закрепление отсутствует
719	454490.01	2214262.59	Аналитический метод	0.1	Закрепление отсутствует
720	454505.08	2214239.34	Аналитический метод	0.1	Закрепление отсутствует
721	454536.69	2214190.59	Аналитический метод	0.1	Закрепление отсутствует
722	454723.86	2214118.41	Аналитический метод	0.1	Закрепление отсутствует
706	454812.61	2214108.07	Аналитический метод	0.1	Закрепление отсутствует
723	454488.07	2214395.32	Аналитический метод	0.1	Закрепление отсутствует
724	454488.75	2214400.22	Аналитический метод	0.1	Закрепление отсутствует
725	454487.03	2214400.44	Аналитический метод	0.1	Закрепление отсутствует
726	454487.36	2214402.92	Аналитический метод	0.1	Закрепление отсутствует
727	454489.09	2214402.69	Аналитический метод	0.1	Закрепление отсутствует
728	454509.48	2214550.66	Аналитический метод	0.1	Закрепление отсутствует
729	454509.68	2214552.10	Аналитический метод	0.1	Закрепление отсутствует
730	454528.90	2214660.30	Аналитический метод	0.1	Закрепление отсутствует
731	454527.68	2214660.50	Аналитический метод	0.1	Закрепление отсутствует
732	454527.77	2214661.20	Аналитический метод	0.1	Закрепление отсутствует
733	454528.09	2214662.97	Аналитический метод	0.1	Закрепление отсутствует
734	454529.34	2214662.76	Аналитический метод	0.1	Закрепление отсутствует

2. Сведения о характерных точках границ объекта					
Обозначение характерных точек границ	Координаты, м		Метод определения координат характерной точки	Средняя квадратическая погрешность положения характерной точки (Mt), м	Описание обозначения точки на местности (при наличии)
	X	Y			
1	2	3	4	5	6
735	454534.36	2214691.11	Аналитический метод	0.1	Закрепление отсутствует
736	454448.68	2214706.40	Аналитический метод	0.1	Закрепление отсутствует
737	454367.60	2214720.87	Аналитический метод	0.1	Закрепление отсутствует
738	454365.88	2214685.47	Аналитический метод	0.1	Закрепление отсутствует
739	454361.74	2214600.20	Аналитический метод	0.1	Закрепление отсутствует
740	454360.81	2214581.15	Аналитический метод	0.1	Закрепление отсутствует
741	454363.06	2214581.02	Аналитический метод	0.1	Закрепление отсутствует
742	454362.92	2214578.53	Аналитический метод	0.1	Закрепление отсутствует
743	454360.69	2214578.66	Аналитический метод	0.1	Закрепление отсутствует
744	454360.30	2214570.65	Аналитический метод	0.1	Закрепление отсутствует
745	454363.36	2214570.49	Аналитический метод	0.1	Закрепление отсутствует
746	454363.22	2214568.00	Аналитический метод	0.1	Закрепление отсутствует
747	454360.18	2214568.16	Аналитический метод	0.1	Закрепление отсутствует
748	454359.39	2214551.90	Аналитический метод	0.1	Закрепление отсутствует
749	454359.25	2214548.98	Аналитический метод	0.1	Закрепление отсутствует
750	454362.28	2214548.86	Аналитический метод	0.1	Закрепление отсутствует
751	454362.13	2214546.37	Аналитический метод	0.1	Закрепление отсутствует
752	454359.13	2214546.48	Аналитический метод	0.1	Закрепление отсутствует
753	454355.24	2214466.41	Аналитический метод	0.1	Закрепление отсутствует
754	454354.20	2214445.03	Аналитический метод	0.1	Закрепление отсутствует
755	454352.36	2214407.25	Аналитический метод	0.1	Закрепление отсутствует
756	454354.77	2214407.10	Аналитический метод	0.1	Закрепление отсутствует
757	454354.62	2214404.61	Аналитический метод	0.1	Закрепление отсутствует
758	454352.24	2214404.75	Аналитический метод	0.1	Закрепление отсутствует
759	454352.10	2214401.92	Аналитический метод	0.1	Закрепление отсутствует

2. Сведения о характерных точках границ объекта					
Обозначение характерных точек границ	Координаты, м		Метод определения координат характерной точки	Средняя квадратическая погрешность положения характерной точки (Mt), м	Описание обозначения точки на местности (при наличии)
	X	Y			
1	2	3	4	5	6
723	454488.07	2214395.32	Аналитический метод	0.1	Закрепление отсутствует
760	454519.17	2214146.41	Аналитический метод	0.1	Закрепление отсутствует
761	454524.28	2214173.94	Аналитический метод	0.1	Закрепление отсутствует
762	454523.11	2214174.39	Аналитический метод	0.1	Закрепление отсутствует
763	454522.56	2214175.24	Аналитический метод	0.1	Закрепление отсутствует
764	454520.79	2214174.11	Аналитический метод	0.1	Закрепление отсутствует
765	454518.77	2214177.29	Аналитический метод	0.1	Закрепление отсутствует
766	454520.50	2214178.40	Аналитический метод	0.1	Закрепление отсутствует
767	454469.10	2214257.38	Аналитический метод	0.1	Закрепление отсутствует
768	454469.26	2214258.67	Аналитический метод	0.1	Закрепление отсутствует
769	454481.29	2214345.91	Аналитический метод	0.1	Закрепление отсутствует
770	454485.83	2214378.91	Аналитический метод	0.1	Закрепление отсутствует
771	454403.43	2214382.91	Аналитический метод	0.1	Закрепление отсутствует
772	454351.31	2214385.44	Аналитический метод	0.1	Закрепление отсутствует
773	454345.35	2214262.84	Аналитический метод	0.1	Закрепление отсутствует
774	454345.97	2214257.31	Аналитический метод	0.1	Закрепление отсутствует
775	454348.30	2214252.23	Аналитический метод	0.1	Закрепление отсутствует
776	454352.32	2214248.00	Аналитический метод	0.1	Закрепление отсутствует
777	454356.58	2214244.97	Аналитический метод	0.1	Закрепление отсутствует
778	454362.23	2214239.96	Аналитический метод	0.1	Закрепление отсутствует
779	454367.28	2214234.34	Аналитический метод	0.1	Закрепление отсутствует
780	454371.48	2214228.06	Аналитический метод	0.1	Закрепление отсутствует
781	454374.93	2214221.34	Аналитический метод	0.1	Закрепление отсутствует
782	454375.91	2214218.73	Аналитический метод	0.1	Закрепление отсутствует
783	454376.72	2214216.62	Аналитический метод	0.1	Закрепление отсутствует

2. Сведения о характерных точках границ объекта					
Обозначение характерных точек границ	Координаты, м		Метод определения координат характерной точки	Средняя квадратическая погрешность положения характерной точки (Mt), м	Описание обозначения точки на местности (при наличии)
	X	Y			
1	2	3	4	5	6
784	454378.08	2214211.77	Аналитический метод	0.1	Закрепление отсутствует
785	454379.04	2214206.82	Аналитический метод	0.1	Закрепление отсутствует
786	454379.57	2214201.81	Аналитический метод	0.1	Закрепление отсутствует
787	454379.58	2214195.08	Аналитический метод	0.1	Закрепление отсутствует
788	454378.87	2214188.37	Аналитический метод	0.1	Закрепление отсутствует
789	454376.42	2214176.97	Аналитический метод	0.1	Закрепление отсутствует
790	454377.43	2214169.99	Аналитический метод	0.1	Закрепление отсутствует
791	454379.68	2214165.71	Аналитический метод	0.1	Закрепление отсутствует
792	454404.05	2214138.90	Аналитический метод	0.1	Закрепление отсутствует
793	454414.12	2214127.79	Аналитический метод	0.1	Закрепление отсутствует
794	454421.69	2214118.50	Аналитический метод	0.1	Закрепление отсутствует
795	454424.23	2214120.54	Аналитический метод	0.1	Закрепление отсутствует
796	454430.26	2214113.50	Аналитический метод	0.1	Закрепление отсутствует
760	454519.17	2214146.41	Аналитический метод	0.1	Закрепление отсутствует
797	454552.43	2214793.51	Аналитический метод	0.1	Закрепление отсутствует
798	454554.95	2214807.33	Аналитический метод	0.1	Закрепление отсутствует
799	454578.59	2214991.41	Аналитический метод	0.1	Закрепление отсутствует
800	454435.82	2215049.44	Аналитический метод	0.1	Закрепление отсутствует
801	454428.35	2215052.20	Аналитический метод	0.1	Закрепление отсутствует
802	454421.23	2215052.67	Аналитический метод	0.1	Закрепление отсутствует
803	454416.55	2215054.34	Аналитический метод	0.1	Закрепление отсутствует
804	454410.99	2215052.28	Аналитический метод	0.1	Закрепление отсутствует
805	454407.69	2215048.04	Аналитический метод	0.1	Закрепление отсутствует
806	454400.38	2215040.83	Аналитический метод	0.1	Закрепление отсутствует
807	454394.65	2215036.95	Аналитический метод	0.1	Закрепление отсутствует

2. Сведения о характерных точках границ объекта					
Обозначение характерных точек границ	Координаты, м		Метод определения координат характерной точки	Средняя квадратическая погрешность положения характерной точки (Mt), м	Описание обозначения точки на местности (при наличии)
	X	Y			
1	2	3	4	5	6
808	454390.72	2215034.29	Аналитический метод	0.1	Закрепление отсутствует
809	454382.75	2215026.69	Аналитический метод	0.1	Закрепление отсутствует
810	454377.18	2214926.06	Аналитический метод	0.1	Закрепление отсутствует
811	454371.58	2214824.70	Аналитический метод	0.1	Закрепление отсутствует
812	454461.52	2214809.19	Аналитический метод	0.1	Закрепление отсутствует
797	454552.43	2214793.51	Аналитический метод	0.1	Закрепление отсутствует
813	454729.66	2214843.66	Аналитический метод	0.1	Закрепление отсутствует
814	454723.61	2214878.83	Аналитический метод	0.1	Закрепление отсутствует
815	454712.55	2214943.02	Аналитический метод	0.1	Закрепление отсутствует
816	454686.29	2214953.71	Аналитический метод	0.1	Закрепление отсутствует
817	454674.49	2214957.87	Аналитический метод	0.1	Закрепление отсутствует
818	454673.70	2214955.60	Аналитический метод	0.1	Закрепление отсутствует
819	454671.34	2214956.43	Аналитический метод	0.1	Закрепление отсутствует
820	454672.13	2214958.70	Аналитический метод	0.1	Закрепление отсутствует
821	454601.79	2214983.34	Аналитический метод	0.1	Закрепление отсутствует
822	454577.96	2214808.62	Аналитический метод	0.1	Закрепление отсутствует
823	454572.52	2214775.79	Аналитический метод	0.1	Закрепление отсутствует
824	454574.96	2214775.37	Аналитический метод	0.1	Закрепление отсутствует
825	454574.62	2214773.57	Аналитический метод	0.1	Закрепление отсутствует
826	454632.39	2214763.14	Аналитический метод	0.1	Закрепление отсутствует
827	454642.70	2214771.67	Аналитический метод	0.1	Закрепление отсутствует
813	454729.66	2214843.66	Аналитический метод	0.1	Закрепление отсутствует
828	454579.25	2215761.14	Аналитический метод	0.1	Закрепление отсутствует
829	454563.58	2215859.65	Аналитический метод	0.1	Закрепление отсутствует
830	454471.64	2215851.12	Аналитический метод	0.1	Закрепление отсутствует

2. Сведения о характерных точках границ объекта					
Обозначение характерных точек границ	Координаты, м		Метод определения координат характерной точки	Средняя квадратическая погрешность положения характерной точки (Mt), м	Описание обозначения точки на местности (при наличии)
	X	Y			
1	2	3	4	5	6
831	454121.22	2215697.21	Аналитический метод	0.1	Закрепление отсутствует
832	454113.82	2215692.51	Аналитический метод	0.1	Закрепление отсутствует
833	454107.52	2215686.44	Аналитический метод	0.1	Закрепление отсутствует
834	454102.55	2215679.23	Аналитический метод	0.1	Закрепление отсутствует
835	454099.13	2215671.17	Аналитический метод	0.1	Закрепление отсутствует
836	454097.38	2215662.58	Аналитический метод	0.1	Закрепление отсутствует
837	454097.39	2215653.83	Аналитический метод	0.1	Закрепление отсутствует
838	454099.15	2215645.25	Аналитический метод	0.1	Закрепление отсутствует
839	454102.58	2215637.19	Аналитический метод	0.1	Закрепление отсутствует
840	454104.94	2215633.88	Аналитический метод	0.1	Закрепление отсутствует
841	454140.09	2215584.34	Аналитический метод	0.1	Закрепление отсутствует
842	454265.09	2215637.23	Аналитический метод	0.1	Закрепление отсутствует
843	454334.35	2215664.53	Аналитический метод	0.1	Закрепление отсутствует
844	454367.41	2215677.56	Аналитический метод	0.1	Закрепление отсутствует
845	454406.12	2215692.85	Аналитический метод	0.1	Закрепление отсутствует
846	454443.17	2215707.46	Аналитический метод	0.1	Закрепление отсутствует
847	454483.97	2215723.54	Аналитический метод	0.1	Закрепление отсутствует
848	454524.84	2215739.67	Аналитический метод	0.1	Закрепление отсутствует
849	454563.35	2215754.70	Аналитический метод	0.1	Закрепление отсутствует
850	454575.42	2215759.63	Аналитический метод	0.1	Закрепление отсутствует
828	454579.25	2215761.14	Аналитический метод	0.1	Закрепление отсутствует
851	454557.30	2215899.24	Аналитический метод	0.1	Закрепление отсутствует
852	454517.23	2216151.97	Аналитический метод	0.1	Закрепление отсутствует
853	454506.01	2216152.40	Аналитический метод	0.1	Закрепление отсутствует
854	454472.26	2216160.72	Аналитический метод	0.1	Закрепление отсутствует

2. Сведения о характерных точках границ объекта					
Обозначение характерных точек границ	Координаты, м		Метод определения координат характерной точки	Средняя квадратическая погрешность положения характерной точки (Mt), м	Описание обозначения точки на местности (при наличии)
	X	Y			
1	2	3	4	5	6
855	454465.05	2216161.07	Аналитический метод	0.1	Закрепление отсутствует
856	454455.49	2216157.71	Аналитический метод	0.1	Закрепление отсутствует
857	454445.93	2216150.54	Аналитический метод	0.1	Закрепление отсутствует
858	454410.20	2216114.00	Аналитический метод	0.1	Закрепление отсутствует
859	454420.50	2216067.84	Аналитический метод	0.1	Закрепление отсутствует
860	454453.98	2215889.65	Аналитический метод	0.1	Закрепление отсутствует
851	454557.30	2215899.24	Аналитический метод	0.1	Закрепление отсутствует
861	454255.42	2215231.99	Аналитический метод	0.1	Закрепление отсутствует
862	454272.10	2215249.32	Аналитический метод	0.1	Закрепление отсутствует
863	454260.39	2215288.39	Аналитический метод	0.1	Закрепление отсутствует
864	454194.04	2215447.38	Аналитический метод	0.1	Закрепление отсутствует
865	454189.44	2215457.26	Аналитический метод	0.1	Закрепление отсутствует
866	454173.71	2215481.54	Аналитический метод	0.1	Закрепление отсутствует
867	454095.21	2215583.64	Аналитический метод	0.1	Закрепление отсутствует
868	454085.43	2215597.66	Аналитический метод	0.1	Закрепление отсутствует
869	454070.58	2215618.95	Аналитический метод	0.1	Закрепление отсутствует
870	454064.32	2215627.92	Аналитический метод	0.1	Закрепление отсутствует
871	454029.60	2215633.97	Аналитический метод	0.1	Закрепление отсутствует
872	454021.02	2215630.08	Аналитический метод	0.1	Закрепление отсутствует
873	454009.70	2215624.33	Аналитический метод	0.1	Закрепление отсутствует
874	454005.04	2215621.67	Аналитический метод	0.1	Закрепление отсутствует
875	454003.81	2215609.66	Аналитический метод	0.1	Закрепление отсутствует
876	454012.88	2215590.16	Аналитический метод	0.1	Закрепление отсутствует
877	454023.12	2215568.18	Аналитический метод	0.1	Закрепление отсутствует
878	454078.16	2215448.45	Аналитический метод	0.1	Закрепление отсутствует

2. Сведения о характерных точках границ объекта					
Обозначение характерных точек границ	Координаты, м		Метод определения координат характерной точки	Средняя квадратическая погрешность положения характерной точки (Mt), м	Описание обозначения точки на местности (при наличии)
	X	Y			
1	2	3	4	5	6
879	454087.90	2215429.49	Аналитический метод	0.1	Закрепление отсутствует
880	454114.74	2215385.60	Аналитический метод	0.1	Закрепление отсутствует
881	454200.44	2215281.90	Аналитический метод	0.1	Закрепление отсутствует
861	454255.42	2215231.99	Аналитический метод	0.1	Закрепление отсутствует
882	454359.24	2216144.89	Аналитический метод	0.1	Закрепление отсутствует
883	454366.56	2216175.28	Аналитический метод	0.1	Закрепление отсутствует
884	454364.61	2216188.22	Аналитический метод	0.1	Закрепление отсутствует
885	454359.11	2216237.33	Аналитический метод	0.1	Закрепление отсутствует
886	454361.73	2216386.44	Аналитический метод	0.1	Закрепление отсутствует
887	454217.69	2217065.03	Аналитический метод	0.1	Закрепление отсутствует
888	454044.94	2217579.22	Аналитический метод	0.1	Закрепление отсутствует
889	454041.74	2217586.36	Аналитический метод	0.1	Закрепление отсутствует
890	454037.23	2217592.72	Аналитический метод	0.1	Закрепление отсутствует
891	454031.57	2217598.08	Аналитический метод	0.1	Закрепление отсутствует
892	454024.98	2217602.24	Аналитический метод	0.1	Закрепление отсутствует
893	454017.71	2217605.05	Аналитический метод	0.1	Закрепление отсутствует
894	454010.04	2217606.39	Аналитический метод	0.1	Закрепление отсутствует
895	454002.24	2217606.22	Аналитический метод	0.1	Закрепление отсутствует
896	453994.63	2217604.54	Аналитический метод	0.1	Закрепление отсутствует
897	453908.54	2217576.53	Аналитический метод	0.1	Закрепление отсутствует
898	453871.70	2217562.86	Аналитический метод	0.1	Закрепление отсутствует
899	453843.93	2217540.41	Аналитический метод	0.1	Закрепление отсутствует
900	453820.19	2217511.60	Аналитический метод	0.1	Закрепление отсутствует
901	453803.29	2217479.93	Аналитический метод	0.1	Закрепление отсутствует
902	453792.46	2217443.86	Аналитический метод	0.1	Закрепление отсутствует

2. Сведения о характерных точках границ объекта					
Обозначение характерных точек границ	Координаты, м		Метод определения координат характерной точки	Средняя квадратическая погрешность положения характерной точки (Mt), м	Описание обозначения точки на местности (при наличии)
	X	Y			
1	2	3	4	5	6
903	453789.17	2217406.35	Аналитический метод	0.1	Закрепление отсутствует
904	453793.03	2217371.31	Аналитический метод	0.1	Закрепление отсутствует
905	453817.71	2217252.77	Аналитический метод	0.1	Закрепление отсутствует
906	453861.90	2217026.88	Аналитический метод	0.1	Закрепление отсутствует
907	453885.99	2216887.38	Аналитический метод	0.1	Закрепление отсутствует
908	453905.84	2216747.21	Аналитический метод	0.1	Закрепление отсутствует
909	453921.42	2216606.51	Аналитический метод	0.1	Закрепление отсутствует
910	453932.72	2216465.38	Аналитический метод	0.1	Закрепление отсутствует
911	453944.91	2216273.92	Аналитический метод	0.1	Закрепление отсутствует
912	453960.27	2216030.98	Аналитический метод	0.1	Закрепление отсутствует
913	453966.40	2216005.28	Аналитический метод	0.1	Закрепление отсутствует
914	453980.81	2215983.15	Аналитический метод	0.1	Закрепление отсутствует
915	453999.99	2215968.10	Аналитический метод	0.1	Закрепление отсутствует
916	454025.36	2215959.35	Аналитический метод	0.1	Закрепление отсутствует
917	454052.20	2215959.74	Аналитический метод	0.1	Закрепление отсутствует
918	454074.36	2215967.64	Аналитический метод	0.1	Закрепление отсутствует
919	454223.63	2216057.95	Аналитический метод	0.1	Закрепление отсутствует
920	454233.36	2216062.88	Аналитический метод	0.1	Закрепление отсутствует
921	454243.73	2216066.28	Аналитический метод	0.1	Закрепление отсутствует
922	454336.93	2216123.01	Аналитический метод	0.1	Закрепление отсутствует
882	454359.24	2216144.89	Аналитический метод	0.1	Закрепление отсутствует
923	454326.69	2214819.75	Аналитический метод	0.1	Закрепление отсутствует
924	454329.80	2214897.82	Аналитический метод	0.1	Закрепление отсутствует
925	454334.91	2215026.08	Аналитический метод	0.1	Закрепление отсутствует
926	454311.19	2215057.45	Аналитический метод	0.1	Закрепление отсутствует

2. Сведения о характерных точках границ объекта					
Обозначение характерных точек границ	Координаты, м		Метод определения координат характерной точки	Средняя квадратическая погрешность положения характерной точки (Mt), м	Описание обозначения точки на местности (при наличии)
	X	Y			
1	2	3	4	5	6
927	454304.78	2215094.90	Аналитический метод	0.1	Закрепление отсутствует
928	454304.43	2215114.32	Аналитический метод	0.1	Закрепление отсутствует
929	454303.06	2215116.39	Аналитический метод	0.1	Закрепление отсутствует
930	454294.85	2215124.90	Аналитический метод	0.1	Закрепление отсутствует
931	454085.90	2215310.55	Аналитический метод	0.1	Закрепление отсутствует
932	454047.76	2215305.43	Аналитический метод	0.1	Закрепление отсутствует
933	454042.19	2215302.64	Аналитический метод	0.1	Закрепление отсутствует
934	454033.38	2215295.82	Аналитический метод	0.1	Закрепление отсутствует
935	454028.33	2215290.15	Аналитический метод	0.1	Закрепление отсутствует
936	454024.62	2215283.83	Аналитический метод	0.1	Закрепление отсутствует
937	454020.72	2215273.35	Аналитический метод	0.1	Закрепление отсутствует
938	454018.95	2215261.69	Аналитический метод	0.1	Закрепление отсутствует
939	454036.13	2215107.51	Аналитический метод	0.1	Закрепление отсутствует
940	454039.20	2215060.38	Аналитический метод	0.1	Закрепление отсутствует
941	454057.71	2214944.63	Аналитический метод	0.1	Закрепление отсутствует
942	454073.02	2214863.80	Аналитический метод	0.1	Закрепление отсутствует
943	454296.72	2214824.98	Аналитический метод	0.1	Закрепление отсутствует
923	454326.69	2214819.75	Аналитический метод	0.1	Закрепление отсутствует
944	454904.91	2213552.03	Аналитический метод	0.1	Закрепление отсутствует
945	454884.90	2213748.95	Аналитический метод	0.1	Закрепление отсутствует
946	454883.53	2213758.86	Аналитический метод	0.1	Закрепление отсутствует
947	454881.44	2213769.91	Аналитический метод	0.1	Закрепление отсутствует
948	454878.27	2213782.22	Аналитический метод	0.1	Закрепление отсутствует
949	454875.62	2213790.90	Аналитический метод	0.1	Закрепление отсутствует
950	454825.54	2213934.01	Аналитический метод	0.1	Закрепление отсутствует

2. Сведения о характерных точках границ объекта					
Обозначение характерных точек границ	Координаты, м		Метод определения координат характерной точки	Средняя квадратическая погрешность положения характерной точки (Mt), м	Описание обозначения точки на местности (при наличии)
	X	Y			
1	2	3	4	5	6
951	454783.19	2213920.85	Аналитический метод	0.1	Закрепление отсутствует
952	454738.90	2213907.05	Аналитический метод	0.1	Закрепление отсутствует
953	454729.28	2213904.06	Аналитический метод	0.1	Закрепление отсутствует
954	454725.52	2213902.89	Аналитический метод	0.1	Закрепление отсутствует
955	454690.22	2213891.90	Аналитический метод	0.1	Закрепление отсутствует
956	454597.67	2213863.10	Аналитический метод	0.1	Закрепление отсутствует
957	454599.88	2213853.13	Аналитический метод	0.1	Закрепление отсутствует
958	454607.81	2213855.72	Аналитический метод	0.1	Закрепление отсутствует
959	454608.35	2213853.28	Аналитический метод	0.1	Закрепление отсутствует
960	454600.42	2213850.70	Аналитический метод	0.1	Закрепление отсутствует
961	454601.22	2213847.10	Аналитический метод	0.1	Закрепление отсутствует
962	454605.09	2213839.31	Аналитический метод	0.1	Закрепление отсутствует
963	454610.01	2213827.83	Аналитический метод	0.1	Закрепление отсутствует
964	454614.81	2213814.13	Аналитический метод	0.1	Закрепление отсутствует
965	454618.28	2213801.62	Аналитический метод	0.1	Закрепление отсутствует
966	454620.31	2213792.90	Аналитический метод	0.1	Закрепление отсутствует
967	454635.29	2213720.77	Аналитический метод	0.1	Закрепление отсутствует
968	454645.15	2213722.77	Аналитический метод	0.1	Закрепление отсутствует
969	454645.51	2213720.29	Аналитический метод	0.1	Закрепление отсутствует
970	454635.80	2213718.33	Аналитический метод	0.1	Закрепление отсутствует
971	454638.77	2213704.01	Аналитический метод	0.1	Закрепление отсутствует
972	454641.43	2213690.01	Аналитический метод	0.1	Закрепление отсутствует
973	454642.99	2213679.49	Аналитический метод	0.1	Закрепление отсутствует
974	454644.15	2213666.67	Аналитический метод	0.1	Закрепление отсутствует
975	454644.45	2213651.68	Аналитический метод	0.1	Закрепление отсутствует

2. Сведения о характерных точках границ объекта					
Обозначение характерных точек границ	Координаты, м		Метод определения координат характерной точки	Средняя квадратическая погрешность положения характерной точки (Mt), м	Описание обозначения точки на местности (при наличии)
	X	Y			
1	2	3	4	5	6
976	454643.61	2213636.47	Аналитический метод	0.1	Закрепление отсутствует
977	454641.92	2213622.87	Аналитический метод	0.1	Закрепление отсутствует
978	454640.98	2213616.95	Аналитический метод	0.1	Закрепление отсутствует
979	454637.80	2213596.91	Аналитический метод	0.1	Закрепление отсутствует
980	454640.85	2213596.46	Аналитический метод	0.1	Закрепление отсутствует
981	454640.61	2213594.93	Аналитический метод	0.1	Закрепление отсутствует
982	454644.53	2213594.32	Аналитический метод	0.1	Закрепление отсутствует
983	454647.01	2213593.95	Аналитический метод	0.1	Закрепление отсутствует
984	454646.85	2213592.89	Аналитический метод	0.1	Закрепление отсутствует
985	454648.47	2213592.63	Аналитический метод	0.1	Закрепление отсутствует
986	454679.61	2213587.70	Аналитический метод	0.1	Закрепление отсутствует
987	454775.62	2213572.50	Аналитический метод	0.1	Закрепление отсутствует
988	454789.44	2213570.31	Аналитический метод	0.1	Закрепление отсутствует
989	454803.99	2213568.01	Аналитический метод	0.1	Закрепление отсутствует
990	454875.22	2213556.73	Аналитический метод	0.1	Закрепление отсутствует
944	454904.91	2213552.03	Аналитический метод	0.1	Закрепление отсутствует
991	454039.18	2214324.28	Аналитический метод	0.1	Закрепление отсутствует
992	454028.79	2214359.80	Аналитический метод	0.1	Закрепление отсутствует
993	453989.17	2214347.34	Аналитический метод	0.1	Закрепление отсутствует
994	453981.47	2214354.72	Аналитический метод	0.1	Закрепление отсутствует
995	454005.81	2214413.63	Аналитический метод	0.1	Закрепление отсутствует
996	454013.03	2214415.66	Аналитический метод	0.1	Закрепление отсутствует
997	453474.68	2215505.79	Аналитический метод	0.1	Закрепление отсутствует
998	453467.09	2215521.15	Аналитический метод	0.1	Закрепление отсутствует
999	453484.26	2215530.92	Аналитический метод	0.1	Закрепление отсутствует

2. Сведения о характерных точках границ объекта					
Обозначение характерных точек границ	Координаты, м		Метод определения координат характерной точки	Средняя квадратическая погрешность положения характерной точки (Mt), м	Описание обозначения точки на местности (при наличии)
	X	Y			
1	2	3	4	5	6
1000	453486.75	2215533.06	Аналитический метод	0.1	Закрепление отсутствует
1001	453492.94	2215540.69	Аналитический метод	0.1	Закрепление отсутствует
1002	453497.80	2215549.95	Аналитический метод	0.1	Закрепление отсутствует
1003	453500.88	2215560.77	Аналитический метод	0.1	Закрепление отсутствует
1004	453501.56	2215570.52	Аналитический метод	0.1	Закрепление отсутствует
1005	453531.63	2215583.93	Аналитический метод	0.1	Закрепление отсутствует
1006	453523.11	2215601.25	Аналитический метод	0.1	Закрепление отсутствует
1007	453513.04	2215621.67	Аналитический метод	0.1	Закрепление отсутствует
1008	453508.17	2215625.07	Аналитический метод	0.1	Закрепление отсутствует
1009	453477.23	2215622.28	Аналитический метод	0.1	Закрепление отсутствует
1010	453448.35	2215627.51	Аналитический метод	0.1	Закрепление отсутствует
1011	453425.78	2215615.34	Аналитический метод	0.1	Закрепление отсутствует
1012	453401.86	2215654.74	Аналитический метод	0.1	Закрепление отсутствует
1013	453383.58	2215676.40	Аналитический метод	0.1	Закрепление отсутствует
1014	453330.52	2215773.32	Аналитический метод	0.1	Закрепление отсутствует
1015	453323.59	2215794.84	Аналитический метод	0.1	Закрепление отсутствует
1016	453325.12	2215817.40	Аналитический метод	0.1	Закрепление отсутствует
1017	453368.01	2215980.44	Аналитический метод	0.1	Закрепление отсутствует
1018	453427.06	2216242.60	Аналитический метод	0.1	Закрепление отсутствует
1019	453447.22	2216411.25	Аналитический метод	0.1	Закрепление отсутствует
1020	453500.72	2216877.65	Аналитический метод	0.1	Закрепление отсутствует
1021	453535.98	2217168.88	Аналитический метод	0.1	Закрепление отсутствует
1022	453555.61	2217323.96	Аналитический метод	0.1	Закрепление отсутствует
1023	453535.15	2217328.30	Аналитический метод	0.1	Закрепление отсутствует
1024	453531.02	2217328.81	Аналитический метод	0.1	Закрепление отсутствует

2. Сведения о характерных точках границ объекта					
Обозначение характерных точек границ	Координаты, м		Метод определения координат характерной точки	Средняя квадратическая погрешность положения характерной точки (Mt), м	Описание обозначения точки на местности (при наличии)
	X	Y			
1	2	3	4	5	6
1025	453511.17	2217171.95	Аналитический метод	0.1	Закрепление отсутствует
1026	453475.89	2216880.58	Аналитический метод	0.1	Закрепление отсутствует
1027	453422.39	2216414.16	Аналитический метод	0.1	Закрепление отсутствует
1028	453402.39	2216246.84	Аналитический метод	0.1	Закрепление отсутствует
1029	453343.72	2215986.37	Аналитический метод	0.1	Закрепление отсутствует
1030	453292.33	2215791.01	Аналитический метод	0.1	Закрепление отсутствует
1031	453362.86	2215662.19	Аналитический метод	0.1	Закрепление отсутствует
1032	453381.50	2215640.10	Аналитический метод	0.1	Закрепление отсутствует
1033	453432.64	2215555.86	Аналитический метод	0.1	Закрепление отсутствует
1034	453424.13	2215551.40	Аналитический метод	0.1	Закрепление отсутствует
1035	453425.76	2215548.35	Аналитический метод	0.1	Закрепление отсутствует
1036	453452.27	2215494.72	Аналитический метод	0.1	Закрепление отсутствует
1037	453970.69	2214445.39	Аналитический метод	0.1	Закрепление отсутствует
1038	453966.57	2214435.94	Аналитический метод	0.1	Закрепление отсутствует
1039	453972.31	2214423.41	Аналитический метод	0.1	Закрепление отсутствует
1040	453977.82	2214411.37	Аналитический метод	0.1	Закрепление отсутствует
1041	453958.37	2214364.28	Аналитический метод	0.1	Закрепление отсутствует
1042	453943.37	2214363.86	Аналитический метод	0.1	Закрепление отсутствует
1043	453929.21	2214358.89	Аналитический метод	0.1	Закрепление отсутствует
1044	453917.26	2214349.84	Аналитический метод	0.1	Закрепление отсутствует
1045	453908.67	2214337.54	Аналитический метод	0.1	Закрепление отсутствует
1046	453904.25	2214323.23	Аналитический метод	0.1	Закрепление отсутствует
1047	453904.34	2214321.43	Аналитический метод	0.1	Закрепление отсутствует
1048	453903.21	2214318.70	Аналитический метод	0.1	Закрепление отсутствует
1049	453897.91	2214314.90	Аналитический метод	0.1	Закрепление отсутствует

2. Сведения о характерных точках границ объекта					
Обозначение характерных точек границ	Координаты, м		Метод определения координат характерной точки	Средняя квадратическая погрешность положения характерной точки (Mt), м	Описание обозначения точки на местности (при наличии)
	X	Y			
1	2	3	4	5	6
1050	453894.03	2214312.51	Аналитический метод	0.1	Закрепление отсутствует
1051	453890.18	2214310.95	Аналитический метод	0.1	Закрепление отсутствует
1052	453890.63	2214309.56	Аналитический метод	0.1	Закрепление отсутствует
1053	453897.97	2214286.18	Аналитический метод	0.1	Закрепление отсутствует
1054	453899.05	2214286.44	Аналитический метод	0.1	Закрепление отсутствует
1055	453910.18	2214289.63	Аналитический метод	0.1	Закрепление отсутствует
1056	453910.55	2214288.72	Аналитический метод	0.1	Закрепление отсутствует
1057	453918.17	2214281.67	Аналитический метод	0.1	Закрепление отсутствует
1058	453917.97	2214278.67	Аналитический метод	0.1	Закрепление отсутствует
1059	453917.11	2214275.47	Аналитический метод	0.1	Закрепление отсутствует
1060	453914.69	2214268.54	Аналитический метод	0.1	Закрепление отсутствует
1061	453940.94	2214256.93	Аналитический метод	0.1	Закрепление отсутствует
1062	453947.09	2214267.74	Аналитический метод	0.1	Закрепление отсутствует
1063	453948.75	2214267.32	Аналитический метод	0.1	Закрепление отсутствует
1064	453968.48	2214269.78	Аналитический метод	0.1	Закрепление отсутствует
1065	453984.13	2214279.29	Аналитический метод	0.1	Закрепление отсутствует
1066	453993.88	2214290.84	Аналитический метод	0.1	Закрепление отсутствует
1067	454003.18	2214312.99	Аналитический метод	0.1	Закрепление отсутствует
991	454039.18	2214324.28	Аналитический метод	0.1	Закрепление отсутствует
1068	453592.88	2217327.38	Аналитический метод	0.1	Закрепление отсутствует
1069	453610.56	2217361.21	Аналитический метод	0.1	Закрепление отсутствует
1070	453622.52	2217365.54	Аналитический метод	0.1	Закрепление отсутствует
1071	453612.15	2217392.12	Аналитический метод	0.1	Закрепление отсутствует
1072	453584.34	2217338.90	Аналитический метод	0.1	Закрепление отсутствует
1073	453573.84	2217344.39	Аналитический метод	0.1	Закрепление отсутствует

2. Сведения о характерных точках границ объекта					
Обозначение характерных точек границ	Координаты, м		Метод определения координат характерной точки	Средняя квадратическая погрешность положения характерной точки (Mt), м	Описание обозначения точки на местности (при наличии)
	X	Y			
1	2	3	4	5	6
1074	453562.34	2217322.53	Аналитический метод	0.1	Закрепление отсутствует
1075	453564.37	2217322.09	Аналитический метод	0.1	Закрепление отсутствует
1068	453592.88	2217327.38	Аналитический метод	0.1	Закрепление отсутствует
1076	453904.15	2218293.76	Аналитический метод	0.1	Закрепление отсутствует
1077	453922.81	2218315.61	Аналитический метод	0.1	Закрепление отсутствует
1078	453954.58	2218351.43	Аналитический метод	0.1	Закрепление отсутствует
1079	453954.92	2218352.35	Аналитический метод	0.1	Закрепление отсутствует
1080	453959.71	2218368.13	Аналитический метод	0.1	Закрепление отсутствует
1081	453962.95	2218384.29	Аналитический метод	0.1	Закрепление отсутствует
1082	453964.61	2218400.69	Аналитический метод	0.1	Закрепление отсутствует
1083	453964.67	2218417.18	Аналитический метод	0.1	Закрепление отсутствует
1084	453963.13	2218433.60	Аналитический метод	0.1	Закрепление отсутствует
1085	453960.02	2218449.79	Аналитический метод	0.1	Закрепление отсутствует
1086	453998.53	2218401.19	Аналитический метод	0.1	Закрепление отсутствует
1087	453999.31	2218401.88	Аналитический метод	0.1	Закрепление отсутствует
1088	454011.17	2218411.70	Аналитический метод	0.1	Закрепление отсутствует
1089	454028.85	2218426.34	Аналитический метод	0.1	Закрепление отсутствует
1090	454034.26	2218430.82	Аналитический метод	0.1	Закрепление отсутствует
1091	454023.25	2218444.51	Аналитический метод	0.1	Закрепление отсутствует
1092	454000.44	2218468.26	Аналитический метод	0.1	Закрепление отсутствует
1093	454004.05	2218480.80	Аналитический метод	0.1	Закрепление отсутствует
1094	454010.73	2218479.07	Аналитический метод	0.1	Закрепление отсутствует
1095	454029.54	2218475.31	Аналитический метод	0.1	Закрепление отсутствует
1096	454048.59	2218473.14	Аналитический метод	0.1	Закрепление отсутствует
1097	454067.76	2218472.55	Аналитический метод	0.1	Закрепление отсутствует

2. Сведения о характерных точках границ объекта					
Обозначение характерных точек границ	Координаты, м		Метод определения координат характерной точки	Средняя квадратическая погрешность положения характерной точки (Mt), м	Описание обозначения точки на местности (при наличии)
	X	Y			
1	2	3	4	5	6
1098	454086.92	2218473.57	Аналитический метод	0.1	Закрепление отсутствует
1099	454105.85	2218476.18	Аналитический метод	0.1	Закрепление отсутствует
1100	454162.96	2218519.27	Аналитический метод	0.1	Закрепление отсутствует
1101	454218.11	2218552.02	Аналитический метод	0.1	Закрепление отсутствует
1102	454263.17	2218578.77	Аналитический метод	0.1	Закрепление отсутствует
1103	454260.96	2218583.52	Аналитический метод	0.1	Закрепление отсутствует
1104	454256.83	2218581.07	Аналитический метод	0.1	Закрепление отсутствует
1105	454212.07	2218554.55	Аналитический метод	0.1	Закрепление отсутствует
1106	454170.97	2218530.14	Аналитический метод	0.1	Закрепление отсутствует
1107	454151.83	2218524.18	Аналитический метод	0.1	Закрепление отсутствует
1108	454064.64	2218616.29	Аналитический метод	0.1	Закрепление отсутствует
1109	454009.57	2218611.50	Аналитический метод	0.1	Закрепление отсутствует
1110	453986.89	2218621.04	Аналитический метод	0.1	Закрепление отсутствует
1111	453980.11	2218607.62	Аналитический метод	0.1	Закрепление отсутствует
1112	454008.80	2218595.55	Аналитический метод	0.1	Закрепление отсутствует
1113	454058.65	2218600.66	Аналитический метод	0.1	Закрепление отсутствует
1114	454139.85	2218514.91	Аналитический метод	0.1	Закрепление отсутствует
1115	454129.79	2218511.82	Аналитический метод	0.1	Закрепление отсутствует
1116	454123.66	2218517.52	Аналитический метод	0.1	Закрепление отсутствует
1117	454117.97	2218511.38	Аналитический метод	0.1	Закрепление отсутствует
1118	454121.04	2218508.53	Аналитический метод	0.1	Закрепление отсутствует
1119	454119.57	2218508.09	Аналитический метод	0.1	Закрепление отсутствует
1120	454101.68	2218504.09	Аналитический метод	0.1	Закрепление отсутствует
1121	454083.52	2218501.66	Аналитический метод	0.1	Закрепление отсутствует
1122	454065.21	2218500.83	Аналитический метод	0.1	Закрепление отсутствует

2. Сведения о характерных точках границ объекта					
Обозначение характерных точек границ	Координаты, м		Метод определения координат характерной точки	Средняя квадратическая погрешность положения характерной точки (Mt), м	Описание обозначения точки на местности (при наличии)
	X	Y			
1	2	3	4	5	6
1123	454046.90	2218501.60	Аналитический метод	0.1	Закрепление отсутствует
1124	454028.73	2218503.96	Аналитический метод	0.1	Закрепление отсутствует
1125	454010.83	2218507.90	Аналитический метод	0.1	Закрепление отсутствует
1126	453993.34	2218513.38	Аналитический метод	0.1	Закрепление отсутствует
1127	453976.40	2218520.36	Аналитический метод	0.1	Закрепление отсутствует
1128	453960.13	2218528.80	Аналитический метод	0.1	Закрепление отсутствует
1129	453957.36	2218530.44	Аналитический метод	0.1	Закрепление отсутствует
1130	453941.20	2218541.11	Аналитический метод	0.1	Закрепление отсутствует
1131	453925.97	2218553.08	Аналитический метод	0.1	Закрепление отсутствует
1132	453911.78	2218566.27	Аналитический метод	0.1	Закрепление отсутствует
1133	453898.73	2218580.58	Аналитический метод	0.1	Закрепление отсутствует
1134	453896.97	2218583.66	Аналитический метод	0.1	Закрепление отсутствует
1135	453896.41	2218587.60	Аналитический метод	0.1	Закрепление отсутствует
1136	453896.58	2218589.13	Аналитический метод	0.1	Закрепление отсутствует
1137	453896.83	2218593.75	Аналитический метод	0.1	Закрепление отсутствует
1138	453896.01	2218601.80	Аналитический метод	0.1	Закрепление отсутствует
1139	453893.63	2218609.53	Аналитический метод	0.1	Закрепление отсутствует
1140	453889.78	2218616.65	Аналитический метод	0.1	Закрепление отсутствует
1141	453889.24	2218617.46	Аналитический метод	0.1	Закрепление отсутствует
1142	453888.25	2218625.67	Аналитический метод	0.1	Закрепление отсутствует
1143	453903.28	2218673.14	Аналитический метод	0.1	Закрепление отсутствует
1144	453922.85	2218664.99	Аналитический метод	0.1	Закрепление отсутствует
1145	453926.89	2218674.15	Аналитический метод	0.1	Закрепление отсутствует
1146	453942.49	2218667.61	Аналитический метод	0.1	Закрепление отсутствует
1147	453946.21	2218676.48	Аналитический метод	0.1	Закрепление отсутствует

2. Сведения о характерных точках границ объекта					
Обозначение характерных точек границ	Координаты, м		Метод определения координат характерной точки	Средняя квадратическая погрешность положения характерной точки (Mt), м	Описание обозначения точки на местности (при наличии)
	X	Y			
1	2	3	4	5	6
1148	453909.27	2218692.06	Аналитический метод	0.1	Закрепление отсутствует
1149	453927.49	2218748.11	Аналитический метод	0.1	Закрепление отсутствует
1150	453932.41	2218746.43	Аналитический метод	0.1	Закрепление отсутствует
1151	453917.20	2218700.83	Аналитический метод	0.1	Закрепление отсутствует
1152	453916.50	2218697.66	Аналитический метод	0.1	Закрепление отсутствует
1153	453917.26	2218693.76	Аналитический метод	0.1	Закрепление отсутствует
1154	453925.67	2218690.72	Аналитический метод	0.1	Закрепление отсутствует
1155	454051.19	2218645.22	Аналитический метод	0.1	Закрепление отсутствует
1156	454063.61	2218640.71	Аналитический метод	0.1	Закрепление отсутствует
1157	454065.23	2218645.98	Аналитический метод	0.1	Закрепление отсутствует
1158	454053.16	2218650.35	Аналитический метод	0.1	Закрепление отсутствует
1159	454056.38	2218658.75	Аналитический метод	0.1	Закрепление отсутствует
1160	454131.74	2218631.64	Аналитический метод	0.1	Закрепление отсутствует
1161	454147.09	2218634.38	Аналитический метод	0.1	Закрепление отсутствует
1162	454148.56	2218634.64	Аналитический метод	0.1	Закрепление отсутствует
1163	454165.13	2218681.41	Аналитический метод	0.1	Закрепление отсутствует
1164	454164.20	2218683.35	Аналитический метод	0.1	Закрепление отсутствует
1165	454168.43	2218695.39	Аналитический метод	0.1	Закрепление отсутствует
1166	454161.54	2218697.93	Аналитический метод	0.1	Закрепление отсутствует
1167	454160.51	2218695.12	Аналитический метод	0.1	Закрепление отсутствует
1168	454164.62	2218693.60	Аналитический метод	0.1	Закрепление отсутствует
1169	454160.96	2218683.17	Аналитический метод	0.1	Закрепление отсутствует
1170	454161.89	2218681.24	Аналитический метод	0.1	Закрепление отсутствует
1171	454146.32	2218637.29	Аналитический метод	0.1	Закрепление отсутствует
1172	454132.00	2218634.73	Аналитический метод	0.1	Закрепление отсутствует

2. Сведения о характерных точках границ объекта					
Обозначение характерных точек границ	Координаты, м		Метод определения координат характерной точки	Средняя квадратическая погрешность положения характерной точки (Mt), м	Описание обозначения точки на местности (при наличии)
	X	Y			
1	2	3	4	5	6
1173	454054.63	2218662.57	Аналитический метод	0.1	Закрепление отсутствует
1174	454050.34	2218651.37	Аналитический метод	0.1	Закрепление отсутствует
1175	453922.29	2218697.79	Аналитический метод	0.1	Закрепление отсутствует
1176	453940.15	2218752.38	Аналитический метод	0.1	Закрепление отсутствует
1177	453929.95	2218755.72	Аналитический метод	0.1	Закрепление отсутствует
1178	453988.33	2218937.76	Аналитический метод	0.1	Закрепление отсутствует
1179	453992.00	2218945.55	Аналитический метод	0.1	Закрепление отсутствует
1180	453995.24	2218949.30	Аналитический метод	0.1	Закрепление отсутствует
1181	453996.36	2218950.12	Аналитический метод	0.1	Закрепление отсутствует
1182	454067.37	2218932.07	Аналитический метод	0.1	Закрепление отсутствует
1183	454168.98	2218905.11	Аналитический метод	0.1	Закрепление отсутствует
1184	454171.41	2218752.55	Аналитический метод	0.1	Закрепление отсутствует
1185	454158.81	2218756.61	Аналитический метод	0.1	Закрепление отсутствует
1186	454157.43	2218751.56	Аналитический метод	0.1	Закрепление отсутствует
1187	454157.27	2218750.96	Аналитический метод	0.1	Закрепление отсутствует
1188	454163.12	2218749.30	Аналитический метод	0.1	Закрепление отсутствует
1189	454163.22	2218749.71	Аналитический метод	0.1	Закрепление отсутствует
1190	454163.43	2218750.36	Аналитический метод	0.1	Закрепление отсутствует
1191	454171.46	2218747.77	Аналитический метод	0.1	Закрепление отсутствует
1192	454175.49	2218747.82	Аналитический метод	0.1	Закрепление отсутствует
1193	454183.11	2218747.90	Аналитический метод	0.1	Закрепление отсутствует
1194	454183.19	2218742.29	Аналитический метод	0.1	Закрепление отсутствует
1195	454183.57	2218715.34	Аналитический метод	0.1	Закрепление отсутствует
1196	454179.26	2218619.52	Аналитический метод	0.1	Закрепление отсутствует
1197	454176.84	2218609.97	Аналитический метод	0.1	Закрепление отсутствует

2. Сведения о характерных точках границ объекта					
Обозначение характерных точек границ	Координаты, м		Метод определения координат характерной точки	Средняя квадратическая погрешность положения характерной точки (Mt), м	Описание обозначения точки на местности (при наличии)
	X	Y			
1	2	3	4	5	6
1198	454180.75	2218608.56	Аналитический метод	0.1	Закрепление отсутствует
1199	454183.24	2218618.96	Аналитический метод	0.1	Закрепление отсутствует
1200	454187.57	2218715.28	Аналитический метод	0.1	Закрепление отсутствует
1201	454187.05	2218751.95	Аналитический метод	0.1	Закрепление отсутствует
1202	454175.42	2218751.82	Аналитический метод	0.1	Закрепление отсутствует
1203	454172.93	2218908.20	Аналитический метод	0.1	Закрепление отсутствует
1204	454181.47	2218910.18	Аналитический метод	0.1	Закрепление отсутствует
1205	454174.83	2218935.73	Аналитический метод	0.1	Закрепление отсутствует
1206	454172.24	2218945.69	Аналитический метод	0.1	Закрепление отсутствует
1207	454097.94	2218967.62	Аналитический метод	0.1	Закрепление отсутствует
1208	454084.79	2218976.01	Аналитический метод	0.1	Закрепление отсутствует
1209	454080.38	2218977.16	Аналитический метод	0.1	Закрепление отсутствует
1210	454078.95	2218973.22	Аналитический метод	0.1	Закрепление отсутствует
1211	454065.23	2218977.27	Аналитический метод	0.1	Закрепление отсутствует
1212	453971.62	2219007.34	Аналитический метод	0.1	Закрепление отсутствует
1213	453947.50	2219017.87	Аналитический метод	0.1	Закрепление отсутствует
1214	453937.64	2219022.18	Аналитический метод	0.1	Закрепление отсутствует
1215	453910.57	2219037.28	Аналитический метод	0.1	Закрепление отсутствует
1216	453884.58	2219051.78	Аналитический метод	0.1	Закрепление отсутствует
1217	453684.14	2219164.42	Аналитический метод	0.1	Закрепление отсутствует
1218	453563.79	2219230.27	Аналитический метод	0.1	Закрепление отсутствует
1219	453527.59	2219246.60	Аналитический метод	0.1	Закрепление отсутствует
1220	453368.09	2219305.03	Аналитический метод	0.1	Закрепление отсутствует
1221	453350.73	2219309.80	Аналитический метод	0.1	Закрепление отсутствует
1222	453322.97	2219315.40	Аналитический метод	0.1	Закрепление отсутствует

2. Сведения о характерных точках границ объекта					
Обозначение характерных точек границ	Координаты, м		Метод определения координат характерной точки	Средняя квадратическая погрешность положения характерной точки (Mt), м	Описание обозначения точки на местности (при наличии)
	X	Y			
1	2	3	4	5	6
1223	453303.43	2219317.97	Аналитический метод	0.1	Закрепление отсутствует
1224	453277.90	2219319.02	Аналитический метод	0.1	Закрепление отсутствует
1225	453248.27	2219317.93	Аналитический метод	0.1	Закрепление отсутствует
1226	453202.86	2219317.83	Аналитический метод	0.1	Закрепление отсутствует
1227	453143.09	2219313.49	Аналитический метод	0.1	Закрепление отсутствует
1228	453122.10	2219309.34	Аналитический метод	0.1	Закрепление отсутствует
1229	453101.97	2219303.91	Аналитический метод	0.1	Закрепление отсутствует
1230	453061.17	2219291.65	Аналитический метод	0.1	Закрепление отсутствует
1231	452892.96	2219240.23	Аналитический метод	0.1	Закрепление отсутствует
1232	452673.97	2219173.06	Аналитический метод	0.1	Закрепление отсутствует
1233	452664.96	2219170.29	Аналитический метод	0.1	Закрепление отсутствует
1234	452662.54	2219165.82	Аналитический метод	0.1	Закрепление отсутствует
1235	452662.64	2219133.74	Аналитический метод	0.1	Закрепление отсутствует
1236	452673.77	2219127.92	Аналитический метод	0.1	Закрепление отсутствует
1237	452700.88	2219113.73	Аналитический метод	0.1	Закрепление отсутствует
1238	452710.49	2219098.95	Аналитический метод	0.1	Закрепление отсутствует
1239	452722.30	2219089.33	Аналитический метод	0.1	Закрепление отсутствует
1240	452731.08	2219077.11	Аналитический метод	0.1	Закрепление отсутствует
1241	452749.04	2219052.10	Аналитический метод	0.1	Закрепление отсутствует
1242	452761.70	2219027.85	Аналитический метод	0.1	Закрепление отсутствует
1243	452767.05	2219017.62	Аналитический метод	0.1	Закрепление отсутствует
1244	452767.94	2219015.93	Аналитический метод	0.1	Закрепление отсутствует
1245	452780.52	2218979.12	Аналитический метод	0.1	Закрепление отсутствует
1246	452781.49	2218976.29	Аналитический метод	0.1	Закрепление отсутствует
1247	452783.20	2218964.00	Аналитический метод	0.1	Закрепление отсутствует

2. Сведения о характерных точках границ объекта					
Обозначение характерных точек границ	Координаты, м		Метод определения координат характерной точки	Средняя квадратическая погрешность положения характерной точки (Mt), м	Описание обозначения точки на местности (при наличии)
	X	Y			
1	2	3	4	5	6
1248	452780.19	2218890.43	Аналитический метод	0.1	Закрепление отсутствует
1249	452710.38	2218557.46	Аналитический метод	0.1	Закрепление отсутствует
1250	452624.70	2218592.97	Аналитический метод	0.1	Закрепление отсутствует
1251	452625.32	2218601.37	Аналитический метод	0.1	Закрепление отсутствует
1252	452620.45	2218603.39	Аналитический метод	0.1	Закрепление отсутствует
1253	452615.58	2218605.40	Аналитический метод	0.1	Закрепление отсутствует
1254	452614.43	2218589.68	Аналитический метод	0.1	Закрепление отсутствует
1255	452614.20	2218586.49	Аналитический метод	0.1	Закрепление отсутствует
1256	452711.24	2218546.28	Аналитический метод	0.1	Закрепление отсутствует
1257	452718.78	2218521.67	Аналитический метод	0.1	Закрепление отсутствует
1258	452718.76	2218507.97	Аналитический метод	0.1	Закрепление отсутствует
1259	452717.91	2218503.34	Аналитический метод	0.1	Закрепление отсутствует
1260	452701.74	2218415.44	Аналитический метод	0.1	Закрепление отсутствует
1261	452699.47	2218403.11	Аналитический метод	0.1	Закрепление отсутствует
1262	452697.53	2218396.97	Аналитический метод	0.1	Закрепление отсутствует
1263	452694.14	2218391.49	Аналитический метод	0.1	Закрепление отсутствует
1264	452689.51	2218387.02	Аналитический метод	0.1	Закрепление отсутствует
1265	452683.93	2218383.82	Аналитический метод	0.1	Закрепление отсутствует
1266	452677.72	2218382.09	Аналитический метод	0.1	Закрепление отсутствует
1267	452671.29	2218381.94	Аналитический метод	0.1	Закрепление отсутствует
1268	452662.19	2218383.56	Аналитический метод	0.1	Закрепление отсутствует
1269	452546.28	2218405.50	Аналитический метод	0.1	Закрепление отсутствует
1270	452461.14	2218421.61	Аналитический метод	0.1	Закрепление отсутствует
1271	452453.29	2218385.71	Аналитический метод	0.1	Закрепление отсутствует
1272	452463.40	2218384.06	Аналитический метод	0.1	Закрепление отсутствует

2. Сведения о характерных точках границ объекта					
Обозначение характерных точек границ	Координаты, м		Метод определения координат характерной точки	Средняя квадратическая погрешность положения характерной точки (Mt), м	Описание обозначения точки на местности (при наличии)
	X	Y			
1	2	3	4	5	6
1273	452541.94	2218366.90	Аналитический метод	0.1	Закрепление отсутствует
1274	452540.04	2218366.49	Аналитический метод	0.1	Закрепление отсутствует
1275	452538.20	2218366.17	Аналитический метод	0.1	Закрепление отсутствует
1276	452536.37	2218365.88	Аналитический метод	0.1	Закрепление отсутствует
1277	452534.53	2218365.59	Аналитический метод	0.1	Закрепление отсутствует
1278	452532.70	2218365.33	Аналитический метод	0.1	Закрепление отсутствует
1279	452530.86	2218365.09	Аналитический метод	0.1	Закрепление отсутствует
1280	452529.03	2218364.87	Аналитический метод	0.1	Закрепление отсутствует
1281	452527.19	2218364.66	Аналитический метод	0.1	Закрепление отсутствует
1282	452525.36	2218364.49	Аналитический метод	0.1	Закрепление отсутствует
1283	452523.53	2218364.33	Аналитический метод	0.1	Закрепление отсутствует
1284	452521.69	2218364.19	Аналитический метод	0.1	Закрепление отсутствует
1285	452520.08	2218364.09	Аналитический метод	0.1	Закрепление отсутствует
1286	452491.00	2218363.71	Аналитический метод	0.1	Закрепление отсутствует
1287	452461.54	2218367.35	Аналитический метод	0.1	Закрепление отсутствует
1288	452441.63	2218370.46	Аналитический метод	0.1	Закрепление отсутствует
1289	452426.64	2218371.81	Аналитический метод	0.1	Закрепление отсутствует
1290	452414.54	2218373.62	Аналитический метод	0.1	Закрепление отсутствует
1291	452362.63	2218381.25	Аналитический метод	0.1	Закрепление отсутствует
1292	452346.24	2218382.94	Аналитический метод	0.1	Закрепление отсутствует
1293	452315.35	2218385.72	Аналитический метод	0.1	Закрепление отсутствует
1294	452282.32	2218388.33	Аналитический метод	0.1	Закрепление отсутствует
1295	452282.22	2218387.66	Аналитический метод	0.1	Закрепление отсутствует
1296	452304.30	2218384.51	Аналитический метод	0.1	Закрепление отсутствует
1297	452376.18	2218374.27	Аналитический метод	0.1	Закрепление отсутствует

2. Сведения о характерных точках границ объекта					
Обозначение характерных точек границ	Координаты, м		Метод определения координат характерной точки	Средняя квадратическая погрешность положения характерной точки (Mt), м	Описание обозначения точки на местности (при наличии)
	X	Y			
1	2	3	4	5	6
1298	452448.67	2218363.60	Аналитический метод	0.1	Закрепление отсутствует
1299	452534.98	2218348.92	Аналитический метод	0.1	Закрепление отсутствует
1300	452536.14	2218355.73	Аналитический метод	0.1	Закрепление отсутствует
1301	452536.88	2218355.83	Аналитический метод	0.1	Закрепление отсутствует
1302	452538.56	2218356.10	Аналитический метод	0.1	Закрепление отсутствует
1303	452540.24	2218356.38	Аналитический метод	0.1	Закрепление отсутствует
1304	452541.92	2218356.67	Аналитический метод	0.1	Закрепление отсутствует
1305	452543.60	2218356.97	Аналитический метод	0.1	Закрепление отсутствует
1306	452545.27	2218357.29	Аналитический метод	0.1	Закрепление отсутствует
1307	452546.94	2218357.62	Аналитический метод	0.1	Закрепление отсутствует
1308	452548.60	2218357.96	Аналитический метод	0.1	Закрепление отсутствует
1309	452550.27	2218358.30	Аналитический метод	0.1	Закрепление отсутствует
1310	452553.59	2218359.03	Аналитический метод	0.1	Закрепление отсутствует
1311	452556.90	2218359.79	Аналитический метод	0.1	Закрепление отсутствует
1312	452560.20	2218360.59	Аналитический метод	0.1	Закрепление отсутствует
1313	452563.49	2218361.41	Аналитический метод	0.1	Закрепление отсутствует
1314	452565.14	2218361.89	Аналитический метод	0.1	Закрепление отсутствует
1315	452632.07	2218347.46	Аналитический метод	0.1	Закрепление отсутствует
1316	452668.82	2218337.42	Аналитический метод	0.1	Закрепление отсутствует
1317	452724.70	2218322.14	Аналитический метод	0.1	Закрепление отсутствует
1318	452849.33	2218278.93	Аналитический метод	0.1	Закрепление отсутствует
1319	452916.41	2218250.17	Аналитический метод	0.1	Закрепление отсутствует
1320	452881.24	2218175.55	Аналитический метод	0.1	Закрепление отсутствует
1321	452874.50	2218178.75	Аналитический метод	0.1	Закрепление отсутствует
1322	452861.20	2218185.09	Аналитический метод	0.1	Закрепление отсутствует

2. Сведения о характерных точках границ объекта					
Обозначение характерных точек границ	Координаты, м		Метод определения координат характерной точки	Средняя квадратическая погрешность положения характерной точки (Mt), м	Описание обозначения точки на местности (при наличии)
	X	Y			
1	2	3	4	5	6
1323	452848.51	2218191.13	Аналитический метод	0.1	Закрепление отсутствует
1324	452768.32	2218223.71	Аналитический метод	0.1	Закрепление отсутствует
1325	452767.74	2218223.95	Аналитический метод	0.1	Закрепление отсутствует
1326	452765.72	2218224.77	Аналитический метод	0.1	Закрепление отсутствует
1327	452764.53	2218225.24	Аналитический метод	0.1	Закрепление отсутствует
1328	452760.31	2218226.97	Аналитический метод	0.1	Закрепление отсутствует
1329	452751.56	2218229.64	Аналитический метод	0.1	Закрепление отсутствует
1330	452700.64	2218245.20	Аналитический метод	0.1	Закрепление отсутствует
1331	452695.35	2218246.82	Аналитический метод	0.1	Закрепление отсутствует
1332	452679.02	2218251.81	Аналитический метод	0.1	Закрепление отсутствует
1333	452592.12	2218278.37	Аналитический метод	0.1	Закрепление отсутствует
1334	452589.94	2218279.03	Аналитический метод	0.1	Закрепление отсутствует
1335	452577.52	2218282.83	Аналитический метод	0.1	Закрепление отсутствует
1336	452548.56	2218289.17	Аналитический метод	0.1	Закрепление отсутствует
1337	452544.88	2218289.97	Аналитический метод	0.1	Закрепление отсутствует
1338	452526.75	2218287.85	Аналитический метод	0.1	Закрепление отсутствует
1339	452474.59	2218285.15	Аналитический метод	0.1	Закрепление отсутствует
1340	452384.71	2218307.03	Аналитический метод	0.1	Закрепление отсутствует
1341	452382.33	2218303.82	Аналитический метод	0.1	Закрепление отсутствует
1342	452383.32	2218280.43	Аналитический метод	0.1	Закрепление отсутствует
1343	452383.95	2218268.26	Аналитический метод	0.1	Закрепление отсутствует
1344	452337.58	2218264.96	Аналитический метод	0.1	Закрепление отсутствует
1345	452299.87	2218257.91	Аналитический метод	0.1	Закрепление отсутствует
1346	452269.63	2218244.65	Аналитический метод	0.1	Закрепление отсутствует
1347	452257.90	2218235.28	Аналитический метод	0.1	Закрепление отсутствует

2. Сведения о характерных точках границ объекта					
Обозначение характерных точек границ	Координаты, м		Метод определения координат характерной точки	Средняя квадратическая погрешность положения характерной точки (Mt), м	Описание обозначения точки на местности (при наличии)
	X	Y			
1	2	3	4	5	6
1348	452235.42	2218213.30	Аналитический метод	0.1	Закрепление отсутствует
1349	452208.36	2218190.56	Аналитический метод	0.1	Закрепление отсутствует
1350	452187.41	2218178.35	Аналитический метод	0.1	Закрепление отсутствует
1351	452172.36	2218170.61	Аналитический метод	0.1	Закрепление отсутствует
1352	452157.69	2218165.85	Аналитический метод	0.1	Закрепление отсутствует
1353	452142.42	2218162.69	Аналитический метод	0.1	Закрепление отсутствует
1354	452112.76	2218158.56	Аналитический метод	0.1	Закрепление отсутствует
1355	452108.20	2218157.43	Аналитический метод	0.1	Закрепление отсутствует
1356	452144.24	2218137.86	Аналитический метод	0.1	Закрепление отсутствует
1357	452155.22	2218140.55	Аналитический метод	0.1	Закрепление отсутствует
1358	452163.97	2218142.70	Аналитический метод	0.1	Закрепление отсутствует
1359	452167.28	2218144.04	Аналитический метод	0.1	Закрепление отсутствует
1360	452191.50	2218153.57	Аналитический метод	0.1	Закрепление отсутствует
1361	452221.52	2218172.05	Аналитический метод	0.1	Закрепление отсутствует
1362	452250.57	2218196.47	Аналитический метод	0.1	Закрепление отсутствует
1363	452272.27	2218217.68	Аналитический метод	0.1	Закрепление отсутствует
1364	452282.60	2218224.81	Аналитический метод	0.1	Закрепление отсутствует
1365	452305.91	2218235.46	Аналитический метод	0.1	Закрепление отсутствует
1366	452339.39	2218242.00	Аналитический метод	0.1	Закрепление отсутствует
1367	452468.40	2218251.21	Аналитический метод	0.1	Закрепление отсутствует
1368	452521.60	2218252.35	Аналитический метод	0.1	Закрепление отсутствует
1369	452541.04	2218248.24	Аналитический метод	0.1	Закрепление отсутствует
1370	452573.62	2218241.36	Аналитический метод	0.1	Закрепление отсутствует
1371	452584.79	2218238.11	Аналитический метод	0.1	Закрепление отсутствует
1372	452671.91	2218212.79	Аналитический метод	0.1	Закрепление отсутствует

2. Сведения о характерных точках границ объекта					
Обозначение характерных точек границ	Координаты, м		Метод определения координат характерной точки	Средняя квадратическая погрешность положения характерной точки (Mt), м	Описание обозначения точки на местности (при наличии)
	X	Y			
1	2	3	4	5	6
1373	452696.63	2218205.61	Аналитический метод	0.1	Закрепление отсутствует
1374	452711.39	2218201.24	Аналитический метод	0.1	Закрепление отсутствует
1375	452730.96	2218192.23	Аналитический метод	0.1	Закрепление отсутствует
1376	452760.40	2218178.68	Аналитический метод	0.1	Закрепление отсутствует
1377	452792.75	2218164.30	Аналитический метод	0.1	Закрепление отсутствует
1378	452814.48	2218154.64	Аналитический метод	0.1	Закрепление отсутствует
1379	452887.04	2218122.37	Аналитический метод	0.1	Закрепление отсутствует
1380	452895.97	2218140.87	Аналитический метод	0.1	Закрепление отсутствует
1381	452906.83	2218163.37	Аналитический метод	0.1	Закрепление отсутствует
1382	452942.75	2218237.67	Аналитический метод	0.1	Закрепление отсутствует
1383	452973.15	2218222.70	Аналитический метод	0.1	Закрепление отсутствует
1384	452979.69	2218223.80	Аналитический метод	0.1	Закрепление отсутствует
1385	452981.59	2218222.63	Аналитический метод	0.1	Закрепление отсутствует
1386	452977.63	2218214.62	Аналитический метод	0.1	Закрепление отсутствует
1387	452994.23	2218206.53	Аналитический метод	0.1	Закрепление отсутствует
1388	452997.40	2218212.94	Аналитический метод	0.1	Закрепление отсутствует
1389	453080.16	2218162.06	Аналитический метод	0.1	Закрепление отсутствует
1390	453172.08	2218105.88	Аналитический метод	0.1	Закрепление отсутствует
1391	453254.06	2218054.84	Аналитический метод	0.1	Закрепление отсутствует
1392	453252.64	2218052.59	Аналитический метод	0.1	Закрепление отсутствует
1393	453268.40	2218044.76	Аналитический метод	0.1	Закрепление отсутствует
1394	453289.60	2218036.06	Аналитический метод	0.1	Закрепление отсутствует
1395	453316.80	2218027.78	Аналитический метод	0.1	Закрепление отсутствует
1396	453341.40	2218022.82	Аналитический метод	0.1	Закрепление отсутствует
1397	453380.43	2218019.19	Аналитический метод	0.1	Закрепление отсутствует

2. Сведения о характерных точках границ объекта					
Обозначение характерных точек границ	Координаты, м		Метод определения координат характерной точки	Средняя квадратическая погрешность положения характерной точки (Mt), м	Описание обозначения точки на местности (при наличии)
	X	Y			
1	2	3	4	5	6
1398	453532.48	2218022.50	Аналитический метод	0.1	Закрепление отсутствует
1399	453532.18	2218035.83	Аналитический метод	0.1	Закрепление отсутствует
1400	453380.89	2218032.53	Аналитический метод	0.1	Закрепление отсутствует
1401	453343.34	2218036.03	Аналитический метод	0.1	Закрепление отсутствует
1402	453320.06	2218040.71	Аналитический метод	0.1	Закрепление отсутствует
1403	453294.08	2218048.62	Аналитический метод	0.1	Закрепление отсутствует
1404	453277.16	2218055.56	Аналитический метод	0.1	Закрепление отсутствует
1405	453178.93	2218116.91	Аналитический метод	0.1	Закрепление отсутствует
1406	453054.63	2218193.17	Аналитический метод	0.1	Закрепление отсутствует
1407	453012.71	2218218.91	Аналитический метод	0.1	Закрепление отсутствует
1408	453080.58	2218333.52	Аналитический метод	0.1	Закрепление отсутствует
1409	453084.01	2218339.83	Аналитический метод	0.1	Закрепление отсутствует
1410	453086.60	2218346.52	Аналитический метод	0.1	Закрепление отсутствует
1411	453099.84	2218388.64	Аналитический метод	0.1	Закрепление отсутствует
1412	453104.06	2218398.23	Аналитический метод	0.1	Закрепление отсутствует
1413	453104.94	2218403.69	Аналитический метод	0.1	Закрепление отсутствует
1414	453197.17	2218560.24	Аналитический метод	0.1	Закрепление отсутствует
1415	453285.55	2218710.23	Аналитический метод	0.1	Закрепление отсутствует
1416	453310.64	2218752.82	Аналитический метод	0.1	Закрепление отсутствует
1417	453315.10	2218759.18	Аналитический метод	0.1	Закрепление отсутствует
1418	453315.95	2218760.04	Аналитический метод	0.1	Закрепление отсутствует
1419	453321.34	2218765.50	Аналитический метод	0.1	Закрепление отсутствует
1420	453332.43	2218774.87	Аналитический метод	0.1	Закрепление отсутствует
1421	453421.43	2218850.06	Аналитический метод	0.1	Закрепление отсутствует
1422	453422.28	2218850.65	Аналитический метод	0.1	Закрепление отсутствует

2. Сведения о характерных точках границ объекта					
Обозначение характерных точек границ	Координаты, м		Метод определения координат характерной точки	Средняя квадратическая погрешность положения характерной точки (Mt), м	Описание обозначения точки на местности (при наличии)
	X	Y			
1	2	3	4	5	6
1423	453425.14	2218851.35	Аналитический метод	0.1	Закрепление отсутствует
1424	453427.95	2218850.49	Аналитический метод	0.1	Закрепление отсутствует
1425	453431.68	2218848.32	Аналитический метод	0.1	Закрепление отсутствует
1426	453438.16	2218846.06	Аналитический метод	0.1	Закрепление отсутствует
1427	453444.98	2218845.35	Аналитический метод	0.1	Закрепление отсутствует
1428	453451.78	2218846.24	Аналитический метод	0.1	Закрепление отсутствует
1429	453458.19	2218848.68	Аналитический метод	0.1	Закрепление отсутствует
1430	453463.82	2218852.49	Аналитический метод	0.1	Закрепление отсутствует
1431	453466.78	2218853.91	Аналитический метод	0.1	Закрепление отсутствует
1432	453469.70	2218853.55	Аналитический метод	0.1	Закрепление отсутствует
1433	453701.55	2218757.08	Аналитический метод	0.1	Закрепление отсутствует
1434	453884.71	2218680.87	Аналитический метод	0.1	Закрепление отсутствует
1435	453886.52	2218679.64	Аналитический метод	0.1	Закрепление отсутствует
1436	453887.94	2218677.07	Аналитический метод	0.1	Закрепление отсутствует
1437	453887.84	2218674.14	Аналитический метод	0.1	Закрепление отсутствует
1438	453877.16	2218640.33	Аналитический метод	0.1	Закрепление отсутствует
1439	453876.29	2218638.35	Аналитический метод	0.1	Закрепление отсутствует
1440	453873.66	2218635.36	Аналитический метод	0.1	Закрепление отсутствует
1441	453870.07	2218633.65	Аналитический метод	0.1	Закрепление отсутствует
1442	453866.09	2218633.46	Аналитический метод	0.1	Закрепление отсутствует
1443	453861.45	2218634.34	Аналитический метод	0.1	Закрепление отсутствует
1444	453853.37	2218634.65	Аналитический метод	0.1	Закрепление отсутствует
1445	453845.38	2218633.37	Аналитический метод	0.1	Закрепление отсутствует
1446	453837.80	2218630.54	Аналитический метод	0.1	Закрепление отсутствует
1447	453830.93	2218626.28	Аналитический метод	0.1	Закрепление отсутствует

2. Сведения о характерных точках границ объекта					
Обозначение характерных точек границ	Координаты, м		Метод определения координат характерной точки	Средняя квадратическая погрешность положения характерной точки (Mt), м	Описание обозначения точки на местности (при наличии)
	X	Y			
1	2	3	4	5	6
1448	453825.02	2218620.75	Аналитический метод	0.1	Закрепление отсутствует
1449	453820.31	2218614.18	Аналитический метод	0.1	Закрепление отсутствует
1450	453816.99	2218606.80	Аналитический метод	0.1	Закрепление отсутствует
1451	453815.18	2218598.92	Аналитический метод	0.1	Закрепление отсутствует
1452	453814.95	2218590.83	Аналитический метод	0.1	Закрепление отсутствует
1453	453816.31	2218582.86	Аналитический метод	0.1	Закрепление отсутствует
1454	453819.22	2218575.31	Аналитический метод	0.1	Закрепление отсутствует
1455	453823.55	2218568.47	Аналитический метод	0.1	Закрепление отсутствует
1456	453827.37	2218564.47	Аналитический метод	0.1	Закрепление отсутствует
1457	453829.13	2218562.62	Аналитический метод	0.1	Закрепление отсутствует
1458	453835.76	2218557.98	Аналитический метод	0.1	Закрепление отсутствует
1459	453838.95	2218556.59	Аналитический метод	0.1	Закрепление отсутствует
1460	453843.17	2218554.74	Аналитический метод	0.1	Закрепление отсутствует
1461	453851.07	2218553.01	Аналитический метод	0.1	Закрепление отсутствует
1462	453859.16	2218552.86	Аналитический метод	0.1	Закрепление отсутствует
1463	453861.83	2218553.04	Аналитический метод	0.1	Закрепление отсутствует
1464	453865.33	2218552.31	Аналитический метод	0.1	Закрепление отсутствует
1465	453868.64	2218550.11	Аналитический метод	0.1	Закрепление отсутствует
1466	453881.16	2218537.54	Аналитический метод	0.1	Закрепление отсутствует
1467	453888.64	2218528.10	Аналитический метод	0.1	Закрепление отсутствует
1468	453905.85	2218502.34	Аналитический метод	0.1	Закрепление отсутствует
1469	453915.27	2218486.18	Аналитический метод	0.1	Закрепление отсутствует
1470	453917.83	2218480.00	Аналитический метод	0.1	Закрепление отсутствует
1471	453924.27	2218461.63	Аналитический метод	0.1	Закрепление отсутствует
1472	453929.18	2218442.79	Аналитический метод	0.1	Закрепление отсутствует

2. Сведения о характерных точках границ объекта					
Обозначение характерных точек границ	Координаты, м		Метод определения координат характерной точки	Средняя квадратическая погрешность положения характерной точки (Mt), м	Описание обозначения точки на местности (при наличии)
	X	Y			
1	2	3	4	5	6
1473	453932.52	2218423.61	Аналитический метод	0.1	Закрепление отсутствует
1474	453934.28	2218404.22	Аналитический метод	0.1	Закрепление отсутствует
1475	453934.45	2218384.75	Аналитический метод	0.1	Закрепление отсутствует
1476	453932.41	2218370.41	Аналитический метод	0.1	Закрепление отсутствует
1477	453917.64	2218319.32	Аналитический метод	0.1	Закрепление отсутствует
1076	453904.15	2218293.76	Аналитический метод	0.1	Закрепление отсутствует
1478	452919.39	2218256.48	Аналитический метод	0.1	Закрепление отсутствует
1479	452923.11	2218264.37	Аналитический метод	0.1	Закрепление отсутствует
1480	452859.21	2218304.66	Аналитический метод	0.1	Закрепление отсутствует
1481	452836.93	2218323.16	Аналитический метод	0.1	Закрепление отсутствует
1482	452789.39	2218358.91	Аналитический метод	0.1	Закрепление отсутствует
1483	452785.86	2218361.57	Аналитический метод	0.1	Закрепление отсутствует
1484	452754.15	2218320.55	Аналитический метод	0.1	Закрепление отсутствует
1485	452769.64	2218315.58	Аналитический метод	0.1	Закрепление отсутствует
1486	452790.58	2218308.85	Аналитический метод	0.1	Закрепление отсутствует
1487	452855.84	2218283.78	Аналитический метод	0.1	Закрепление отсутствует
1478	452919.39	2218256.48	Аналитический метод	0.1	Закрепление отсутствует
1488	452815.37	2218791.84	Аналитический метод	0.1	Закрепление отсутствует
1489	452870.28	2218805.72	Аналитический метод	0.1	Закрепление отсутствует
1490	452903.49	2218813.82	Аналитический метод	0.1	Закрепление отсутствует
1491	452911.07	2218815.71	Аналитический метод	0.1	Закрепление отсутствует
1492	452912.13	2218816.14	Аналитический метод	0.1	Закрепление отсутствует
1493	452913.78	2218818.02	Аналитический метод	0.1	Закрепление отсутствует
1494	452914.01	2218820.71	Аналитический метод	0.1	Закрепление отсутствует
1495	452888.03	2218930.78	Аналитический метод	0.1	Закрепление отсутствует

2. Сведения о характерных точках границ объекта					
Обозначение характерных точек границ	Координаты, м		Метод определения координат характерной точки	Средняя квадратическая погрешность положения характерной точки (Mt), м	Описание обозначения точки на местности (при наличии)
	X	Y			
1	2	3	4	5	6
1496	452886.91	2218932.74	Аналитический метод	0.1	Закрепление отсутствует
1497	452823.43	2218993.80	Аналитический метод	0.1	Закрепление отсутствует
1498	452821.08	2218994.89	Аналитический метод	0.1	Закрепление отсутствует
1499	452818.64	2218994.37	Аналитический метод	0.1	Закрепление отсутствует
1500	452803.74	2218984.47	Аналитический метод	0.1	Закрепление отсутствует
1501	452803.53	2218967.44	Аналитический метод	0.1	Закрепление отсутствует
1502	452808.69	2218949.44	Аналитический метод	0.1	Закрепление отсутствует
1503	452800.90	2218880.06	Аналитический метод	0.1	Закрепление отсутствует
1504	452787.47	2218798.61	Аналитический метод	0.1	Закрепление отсутствует
1505	452794.32	2218798.35	Аналитический метод	0.1	Закрепление отсутствует
1488	452815.37	2218791.84	Аналитический метод	0.1	Закрепление отсутствует
1506	452822.59	2218563.47	Аналитический метод	0.1	Закрепление отсутствует
1507	452842.68	2218563.13	Аналитический метод	0.1	Закрепление отсутствует
1508	452847.62	2218565.69	Аналитический метод	0.1	Закрепление отсутствует
1509	452852.42	2218569.96	Аналитический метод	0.1	Закрепление отсутствует
1510	452879.85	2218601.19	Аналитический метод	0.1	Закрепление отсутствует
1511	452900.53	2218624.74	Аналитический метод	0.1	Закрепление отсутствует
1512	452904.29	2218621.44	Аналитический метод	0.1	Закрепление отсутствует
1513	452906.12	2218623.53	Аналитический метод	0.1	Закрепление отсутствует
1514	452966.87	2218692.78	Аналитический метод	0.1	Закрепление отсутствует
1515	453002.12	2218732.87	Аналитический метод	0.1	Закрепление отсутствует
1516	453015.81	2218748.43	Аналитический метод	0.1	Закрепление отсутствует
1517	453056.56	2218760.82	Аналитический метод	0.1	Закрепление отсутствует
1518	453117.43	2218778.92	Аналитический метод	0.1	Закрепление отсутствует
1519	453144.28	2218786.90	Аналитический метод	0.1	Закрепление отсутствует

2. Сведения о характерных точках границ объекта					
Обозначение характерных точек границ	Координаты, м		Метод определения координат характерной точки	Средняя квадратическая погрешность положения характерной точки (Mt), м	Описание обозначения точки на местности (при наличии)
	X	Y			
1	2	3	4	5	6
1520	453167.33	2218813.44	Аналитический метод	0.1	Закрепление отсутствует
1521	453174.01	2218822.15	Аналитический метод	0.1	Закрепление отсутствует
1522	453188.92	2218895.37	Аналитический метод	0.1	Закрепление отсутствует
1523	453196.65	2218933.34	Аналитический метод	0.1	Закрепление отсутствует
1524	453205.70	2218979.47	Аналитический метод	0.1	Закрепление отсутствует
1525	453208.08	2218978.60	Аналитический метод	0.1	Закрепление отсутствует
1526	453223.92	2218972.80	Аналитический метод	0.1	Закрепление отсутствует
1527	453252.37	2218962.39	Аналитический метод	0.1	Закрепление отсутствует
1528	453318.75	2218938.10	Аналитический метод	0.1	Закрепление отсутствует
1529	453361.87	2218998.10	Аналитический метод	0.1	Закрепление отсутствует
1530	453328.81	2219013.95	Аналитический метод	0.1	Закрепление отсутствует
1531	453316.61	2219016.44	Аналитический метод	0.1	Закрепление отсутствует
1532	453317.41	2219020.36	Аналитический метод	0.1	Закрепление отсутствует
1533	453330.10	2219017.77	Аналитический метод	0.1	Закрепление отсутствует
1534	453364.24	2219001.40	Аналитический метод	0.1	Закрепление отсутствует
1535	453399.38	2219050.30	Аналитический метод	0.1	Закрепление отсутствует
1536	453456.69	2219130.05	Аналитический метод	0.1	Закрепление отсутствует
1537	453463.05	2219138.84	Аналитический метод	0.1	Закрепление отсутствует
1538	453485.09	2219176.25	Аналитический метод	0.1	Закрепление отсутствует
1539	453486.11	2219177.97	Аналитический метод	0.1	Закрепление отсутствует
1540	453494.12	2219191.65	Аналитический метод	0.1	Закрепление отсутствует
1541	453495.96	2219196.14	Аналитический метод	0.1	Закрепление отсутствует
1542	453497.01	2219200.89	Аналитический метод	0.1	Закрепление отсутствует
1543	453497.09	2219202.77	Аналитический метод	0.1	Закрепление отсутствует
1544	453495.94	2219203.60	Аналитический метод	0.1	Закрепление отсутствует

2. Сведения о характерных точках границ объекта					
Обозначение характерных точек границ	Координаты, м		Метод определения координат характерной точки	Средняя квадратическая погрешность положения характерной точки (Mt), м	Описание обозначения точки на местности (при наличии)
	X	Y			
1	2	3	4	5	6
1545	453495.16	2219204.08	Аналитический метод	0.1	Закрепление отсутствует
1546	453491.92	2219205.18	Аналитический метод	0.1	Закрепление отсутствует
1547	453491.12	2219206.26	Аналитический метод	0.1	Закрепление отсутствует
1548	453490.59	2219207.94	Аналитический метод	0.1	Закрепление отсутствует
1549	453490.94	2219209.90	Аналитический метод	0.1	Закрепление отсутствует
1550	453491.43	2219211.25	Аналитический метод	0.1	Закрепление отсутствует
1551	453491.91	2219213.63	Аналитический метод	0.1	Закрепление отсутствует
1552	453492.01	2219216.01	Аналитический метод	0.1	Закрепление отсутствует
1553	453491.60	2219218.17	Аналитический метод	0.1	Закрепление отсутствует
1554	453490.58	2219220.13	Аналитический метод	0.1	Закрепление отсутствует
1555	453488.86	2219222.32	Аналитический метод	0.1	Закрепление отсутствует
1556	453486.32	2219223.96	Аналитический метод	0.1	Закрепление отсутствует
1557	453479.75	2219227.40	Аналитический метод	0.1	Закрепление отсутствует
1558	453480.12	2219228.32	Аналитический метод	0.1	Закрепление отсутствует
1559	453474.37	2219230.66	Аналитический метод	0.1	Закрепление отсутствует
1560	453467.49	2219233.48	Аналитический метод	0.1	Закрепление отсутствует
1561	453455.96	2219237.91	Аналитический метод	0.1	Закрепление отсутствует
1562	453441.05	2219243.43	Аналитический метод	0.1	Закрепление отсутствует
1563	453439.08	2219244.16	Аналитический метод	0.1	Закрепление отсутствует
1564	453431.59	2219247.15	Аналитический метод	0.1	Закрепление отсутствует
1565	453424.10	2219250.13	Аналитический метод	0.1	Закрепление отсутствует
1566	453409.24	2219255.65	Аналитический метод	0.1	Закрепление отсутствует
1567	453401.53	2219258.86	Аналитический метод	0.1	Закрепление отсутствует
1568	453395.90	2219261.20	Аналитический метод	0.1	Закрепление отсутствует
1569	453393.83	2219262.07	Аналитический метод	0.1	Закрепление отсутствует

2. Сведения о характерных точках границ объекта					
Обозначение характерных точек границ	Координаты, м		Метод определения координат характерной точки	Средняя квадратическая погрешность положения характерной точки (Mt), м	Описание обозначения точки на местности (при наличии)
	X	Y			
1	2	3	4	5	6
1570	453390.24	2219263.44	Аналитический метод	0.1	Закрепление отсутствует
1571	453349.27	2219277.34	Аналитический метод	0.1	Закрепление отсутствует
1572	453314.47	2219284.59	Аналитический метод	0.1	Закрепление отсутствует
1573	453259.76	2219286.54	Аналитический метод	0.1	Закрепление отсутствует
1574	453216.83	2219284.37	Аналитический метод	0.1	Закрепление отсутствует
1575	453167.41	2219281.94	Аналитический метод	0.1	Закрепление отсутствует
1576	453139.83	2219280.24	Аналитический метод	0.1	Закрепление отсутствует
1577	453086.30	2219266.24	Аналитический метод	0.1	Закрепление отсутствует
1578	452889.70	2219201.37	Аналитический метод	0.1	Закрепление отсутствует
1579	452814.73	2219175.10	Аналитический метод	0.1	Закрепление отсутствует
1580	452736.96	2219147.85	Аналитический метод	0.1	Закрепление отсутствует
1581	452728.89	2219131.89	Аналитический метод	0.1	Закрепление отсутствует
1582	452748.92	2219094.05	Аналитический метод	0.1	Закрепление отсутствует
1583	452750.79	2219090.51	Аналитический метод	0.1	Закрепление отсутствует
1584	452770.31	2219053.64	Аналитический метод	0.1	Закрепление отсутствует
1585	452786.16	2219023.69	Аналитический метод	0.1	Закрепление отсутствует
1586	452803.33	2218991.26	Аналитический метод	0.1	Закрепление отсутствует
1587	452822.00	2219002.19	Аналитический метод	0.1	Закрепление отсутствует
1588	452892.30	2218934.58	Аналитический метод	0.1	Закрепление отсутствует
1589	452918.86	2218822.03	Аналитический метод	0.1	Закрепление отсутствует
1590	452920.25	2218819.71	Аналитический метод	0.1	Закрепление отсутствует
1591	452922.56	2218818.77	Аналитический метод	0.1	Закрепление отсутствует
1592	452923.70	2218818.86	Аналитический метод	0.1	Закрепление отсутствует
1593	453090.40	2218860.41	Аналитический метод	0.1	Закрепление отсутствует
1594	453093.85	2218850.97	Аналитический метод	0.1	Закрепление отсутствует

2. Сведения о характерных точках границ объекта					
Обозначение характерных точек границ	Координаты, м		Метод определения координат характерной точки	Средняя квадратическая погрешность положения характерной точки (Mt), м	Описание обозначения точки на местности (при наличии)
	X	Y			
1	2	3	4	5	6
1595	453033.71	2218835.97	Аналитический метод	0.1	Закрепление отсутствует
1596	452976.82	2218821.79	Аналитический метод	0.1	Закрепление отсутствует
1597	452903.63	2218803.54	Аналитический метод	0.1	Закрепление отсутствует
1598	452903.63	2218803.82	Аналитический метод	0.1	Закрепление отсутствует
1599	452852.84	2218791.14	Аналитический метод	0.1	Закрепление отсутствует
1600	452859.75	2218762.78	Аналитический метод	0.1	Закрепление отсутствует
1601	452849.13	2218740.31	Аналитический метод	0.1	Закрепление отсутствует
1602	452819.25	2218677.11	Аналитический метод	0.1	Закрепление отсутствует
1603	452818.63	2218614.31	Аналитический метод	0.1	Закрепление отсутствует
1604	452818.13	2218563.54	Аналитический метод	0.1	Закрепление отсутствует
1506	452822.59	2218563.47	Аналитический метод	0.1	Закрепление отсутствует
1605	453894.30	2218700.45	Аналитический метод	0.1	Закрепление отсутствует
1606	453897.25	2218703.79	Аналитический метод	0.1	Закрепление отсутствует
1607	453953.72	2218882.21	Аналитический метод	0.1	Закрепление отсутствует
1608	453966.39	2218940.36	Аналитический метод	0.1	Закрепление отсутствует
1609	453967.45	2218944.70	Аналитический метод	0.1	Закрепление отсутствует
1610	453968.84	2218952.80	Аналитический метод	0.1	Закрепление отсутствует
1611	453968.16	2218959.12	Аналитический метод	0.1	Закрепление отсутствует
1612	453965.56	2218965.33	Аналитический метод	0.1	Закрепление отсутствует
1613	453962.09	2218970.03	Аналитический метод	0.1	Закрепление отсутствует
1614	453955.73	2218975.06	Аналитический метод	0.1	Закрепление отсутствует
1615	453937.89	2218982.53	Аналитический метод	0.1	Закрепление отсутствует
1616	453922.23	2218990.59	Аналитический метод	0.1	Закрепление отсутствует
1617	453854.81	2219028.58	Аналитический метод	0.1	Закрепление отсутствует
1618	453764.39	2219079.53	Аналитический метод	0.1	Закрепление отсутствует

2. Сведения о характерных точках границ объекта					
Обозначение характерных точек границ	Координаты, м		Метод определения координат характерной точки	Средняя квадратическая погрешность положения характерной точки (Mt), м	Описание обозначения точки на местности (при наличии)
	X	Y			
1	2	3	4	5	6
1619	453677.70	2219128.37	Аналитический метод	0.1	Закрепление отсутствует
1620	453586.00	2219179.57	Аналитический метод	0.1	Закрепление отсутствует
1621	453551.80	2219197.00	Аналитический метод	0.1	Закрепление отсутствует
1622	453550.92	2219197.43	Аналитический метод	0.1	Закрепление отсутствует
1623	453544.98	2219199.38	Аналитический метод	0.1	Закрепление отсутствует
1624	453538.75	2219199.76	Аналитический метод	0.1	Закрепление отсутствует
1625	453532.62	2219198.56	Аналитический метод	0.1	Закрепление отсутствует
1626	453526.99	2219195.84	Аналитический метод	0.1	Закрепление отсутствует
1627	453522.23	2219191.79	Аналитический метод	0.1	Закрепление отсутствует
1628	453510.98	2219178.19	Аналитический метод	0.1	Закрепление отсутствует
1629	453411.41	2219041.31	Аналитический метод	0.1	Закрепление отсутствует
1630	453348.38	2218953.59	Аналитический метод	0.1	Закрепление отсутствует
1631	453345.68	2218948.47	Аналитический метод	0.1	Закрепление отсутствует
1632	453344.48	2218942.81	Аналитический метод	0.1	Закрепление отсутствует
1633	453344.88	2218937.04	Аналитический метод	0.1	Закрепление отсутствует
1634	453346.82	2218931.60	Аналитический метод	0.1	Закрепление отсутствует
1635	453350.18	2218926.89	Аналитический метод	0.1	Закрепление отсутствует
1636	453354.53	2218923.39	Аналитический метод	0.1	Закрепление отсутствует
1637	453419.43	2218896.12	Аналитический метод	0.1	Закрепление отсутствует
1638	453424.56	2218896.60	Аналитический метод	0.1	Закрепление отсутствует
1639	453427.42	2218898.91	Аналитический метод	0.1	Закрепление отсутствует
1640	453433.75	2218902.29	Аналитический метод	0.1	Закрепление отсутствует
1641	453439.71	2218903.97	Аналитический метод	0.1	Закрепление отсутствует
1642	453447.31	2218904.24	Аналитический метод	0.1	Закрепление отсутствует
1643	453456.46	2218901.74	Аналитический метод	0.1	Закрепление отсутствует

2. Сведения о характерных точках границ объекта					
Обозначение характерных точек границ	Координаты, м		Метод определения координат характерной точки	Средняя квадратическая погрешность положения характерной точки (Mt), м	Описание обозначения точки на местности (при наличии)
	X	Y			
1	2	3	4	5	6
1644	453463.02	2218897.88	Аналитический метод	0.1	Закрепление отсутствует
1645	453468.96	2218891.46	Аналитический метод	0.1	Закрепление отсутствует
1646	453472.16	2218885.33	Аналитический метод	0.1	Закрепление отсутствует
1647	453473.95	2218877.66	Аналитический метод	0.1	Закрепление отсутствует
1648	453477.40	2218872.00	Аналитический метод	0.1	Закрепление отсутствует
1649	453545.46	2218843.70	Аналитический метод	0.1	Закрепление отсутствует
1650	453640.22	2218804.25	Аналитический метод	0.1	Закрепление отсутствует
1651	453709.28	2218775.64	Аналитический метод	0.1	Закрепление отсутствует
1652	453756.35	2218756.14	Аналитический метод	0.1	Закрепление отсутствует
1653	453839.12	2218721.57	Аналитический метод	0.1	Закрепление отсутствует
1654	453857.90	2218715.72	Аналитический метод	0.1	Закрепление отсутствует
1655	453889.89	2218700.37	Аналитический метод	0.1	Закрепление отсутствует
1605	453894.30	2218700.45	Аналитический метод	0.1	Закрепление отсутствует
1656	452798.15	2218565.90	Аналитический метод	0.1	Закрепление отсутствует
1657	452800.29	2218782.86	Аналитический метод	0.1	Закрепление отсутствует
1658	452783.82	2218778.76	Аналитический метод	0.1	Закрепление отсутствует
1659	452753.77	2218615.35	Аналитический метод	0.1	Закрепление отсутствует
1660	452749.05	2218589.74	Аналитический метод	0.1	Закрепление отсутствует
1661	452746.03	2218573.36	Аналитический метод	0.1	Закрепление отсутствует
1656	452798.15	2218565.90	Аналитический метод	0.1	Закрепление отсутствует
1662	452973.75	2218251.38	Аналитический метод	0.1	Закрепление отсутствует
1663	452979.38	2218249.37	Аналитический метод	0.1	Закрепление отсутствует
1664	452984.49	2218248.53	Аналитический метод	0.1	Закрепление отсутствует
1665	452989.07	2218248.44	Аналитический метод	0.1	Закрепление отсутствует
1666	452997.74	2218250.56	Аналитический метод	0.1	Закрепление отсутствует

2. Сведения о характерных точках границ объекта					
Обозначение характерных точек границ	Координаты, м		Метод определения координат характерной точки	Средняя квадратическая погрешность положения характерной точки (Mt), м	Описание обозначения точки на местности (при наличии)
	X	Y			
1	2	3	4	5	6
1667	452998.23	2218250.73	Аналитический метод	0.1	Закрепление отсутствует
1668	453004.49	2218252.33	Аналитический метод	0.1	Закрепление отсутствует
1669	453058.04	2218344.80	Аналитический метод	0.1	Закрепление отсутствует
1670	453077.47	2218378.35	Аналитический метод	0.1	Закрепление отсутствует
1671	453082.16	2218391.36	Аналитический метод	0.1	Закрепление отсутствует
1672	453084.93	2218397.87	Аналитический метод	0.1	Закрепление отсутствует
1673	453091.43	2218407.37	Аналитический метод	0.1	Закрепление отсутствует
1674	453093.89	2218411.55	Аналитический метод	0.1	Закрепление отсутствует
1675	453088.68	2218415.50	Аналитический метод	0.1	Закрепление отсутствует
1676	453202.68	2218608.98	Аналитический метод	0.1	Закрепление отсутствует
1677	453266.39	2218717.12	Аналитический метод	0.1	Закрепление отсутствует
1678	453293.41	2218762.97	Аналитический метод	0.1	Закрепление отсутствует
1679	453301.41	2218773.69	Аналитический метод	0.1	Закрепление отсутствует
1680	453305.26	2218777.75	Аналитический метод	0.1	Закрепление отсутствует
1681	453308.44	2218780.78	Аналитический метод	0.1	Закрепление отсутствует
1682	453345.96	2218812.48	Аналитический метод	0.1	Закрепление отсутствует
1683	453412.48	2218868.67	Аналитический метод	0.1	Закрепление отсутствует
1684	453413.23	2218869.44	Аналитический метод	0.1	Закрепление отсутствует
1685	453413.79	2218870.59	Аналитический метод	0.1	Закрепление отсутствует
1686	453414.28	2218871.60	Аналитический метод	0.1	Закрепление отсутствует
1687	453414.30	2218874.03	Аналитический метод	0.1	Закрепление отсутствует
1688	453413.07	2218876.48	Аналитический метод	0.1	Закрепление отсутствует
1689	453411.04	2218877.95	Аналитический метод	0.1	Закрепление отсутствует
1690	453314.27	2218918.22	Аналитический метод	0.1	Закрепление отсутствует
1691	453295.73	2218889.72	Аналитический метод	0.1	Закрепление отсутствует

2. Сведения о характерных точках границ объекта					
Обозначение характерных точек границ	Координаты, м		Метод определения координат характерной точки	Средняя квадратическая погрешность положения характерной точки (Mt), м	Описание обозначения точки на местности (при наличии)
	X	Y			
1	2	3	4	5	6
1692	453280.88	2218896.36	Аналитический метод	0.1	Закрепление отсутствует
1693	453294.14	2218928.21	Аналитический метод	0.1	Закрепление отсутствует
1694	453296.52	2218931.87	Аналитический метод	0.1	Закрепление отсутствует
1695	453300.05	2218934.44	Аналитический метод	0.1	Закрепление отсутствует
1696	453301.13	2218934.89	Аналитический метод	0.1	Закрепление отсутствует
1697	453208.69	2218968.72	Аналитический метод	0.1	Закрепление отсутствует
1698	453201.46	2218931.88	Аналитический метод	0.1	Закрепление отсутствует
1699	453178.68	2218820.03	Аналитический метод	0.1	Закрепление отсутствует
1700	453171.58	2218810.76	Аналитический метод	0.1	Закрепление отсутствует
1701	453147.10	2218782.53	Аналитический метод	0.1	Закрепление отсутствует
1702	453018.62	2218744.06	Аналитический метод	0.1	Закрепление отсутствует
1703	452982.09	2218702.46	Аналитический метод	0.1	Закрепление отсутствует
1704	452908.04	2218618.15	Аналитический метод	0.1	Закрепление отсутствует
1705	452911.80	2218614.85	Аналитический метод	0.1	Закрепление отсутствует
1706	452863.69	2218560.06	Аналитический метод	0.1	Закрепление отсутствует
1707	452857.78	2218554.54	Аналитический метод	0.1	Закрепление отсутствует
1708	452850.29	2218550.01	Аналитический метод	0.1	Закрепление отсутствует
1709	452845.52	2218550.79	Аналитический метод	0.1	Закрепление отсутствует
1710	452807.15	2218552.33	Аналитический метод	0.1	Закрепление отсутствует
1711	452744.33	2218554.85	Аналитический метод	0.1	Закрепление отсутствует
1712	452744.29	2218514.00	Аналитический метод	0.1	Закрепление отсутствует
1713	452750.00	2218460.37	Аналитический метод	0.1	Закрепление отсутствует
1714	452765.38	2218415.74	Аналитический метод	0.1	Закрепление отсутствует
1715	452786.73	2218387.74	Аналитический метод	0.1	Закрепление отсутствует
1716	452803.69	2218368.66	Аналитический метод	0.1	Закрепление отсутствует

2. Сведения о характерных точках границ объекта					
Обозначение характерных точек границ	Координаты, м		Метод определения координат характерной точки	Средняя квадратическая погрешность положения характерной точки (Mt), м	Описание обозначения точки на местности (при наличии)
	X	Y			
1	2	3	4	5	6
1717	452826.99	2218354.05	Аналитический метод	0.1	Закрепление отсутствует
1718	452863.14	2218328.88	Аналитический метод	0.1	Закрепление отсутствует
1719	452943.42	2218270.39	Аналитический метод	0.1	Закрепление отсутствует
1662	452973.75	2218251.38	Аналитический метод	0.1	Закрепление отсутствует
1720	453742.39	2218424.72	Аналитический метод	0.1	Закрепление отсутствует
1721	453745.96	2218426.79	Аналитический метод	0.1	Закрепление отсутствует
1722	453751.05	2218428.52	Аналитический метод	0.1	Закрепление отсутствует
1723	453756.40	2218429.09	Аналитический метод	0.1	Закрепление отсутствует
1724	453758.49	2218429.04	Аналитический метод	0.1	Закрепление отсутствует
1725	453764.13	2218429.72	Аналитический метод	0.1	Закрепление отсутствует
1726	453766.08	2218430.39	Аналитический метод	0.1	Закрепление отсутствует
1727	453769.51	2218431.57	Аналитический метод	0.1	Закрепление отсутствует
1728	453774.38	2218434.50	Аналитический метод	0.1	Закрепление отсутствует
1729	453778.53	2218438.38	Аналитический метод	0.1	Закрепление отсутствует
1730	453781.77	2218443.05	Аналитический метод	0.1	Закрепление отсутствует
1731	453783.97	2218448.29	Аналитический метод	0.1	Закрепление отсутствует
1732	453785.01	2218453.88	Аналитический метод	0.1	Закрепление отсутствует
1733	453784.87	2218459.56	Аналитический метод	0.1	Закрепление отсутствует
1734	453784.45	2218466.19	Аналитический метод	0.1	Закрепление отсутствует
1735	453785.08	2218473.82	Аналитический метод	0.1	Закрепление отсутствует
1736	453786.90	2218481.27	Аналитический метод	0.1	Закрепление отсутствует
1737	453789.86	2218488.34	Аналитический метод	0.1	Закрепление отсутствует
1738	453793.88	2218494.86	Аналитический метод	0.1	Закрепление отсутствует
1459	453838.95	2218556.59	Аналитический метод	0.1	Закрепление отсутствует
1458	453835.76	2218557.98	Аналитический метод	0.1	Закрепление отсутствует

2. Сведения о характерных точках границ объекта					
Обозначение характерных точек границ	Координаты, м		Метод определения координат характерной точки	Средняя квадратическая погрешность положения характерной точки (Mt), м	Описание обозначения точки на местности (при наличии)
	X	Y			
1	2	3	4	5	6
1457	453829.13	2218562.62	Аналитический метод	0.1	Закрепление отсутствует
1456	453827.37	2218564.47	Аналитический метод	0.1	Закрепление отсутствует
1739	453781.28	2218501.35	Аналитический метод	0.1	Закрепление отсутствует
1740	453778.32	2218497.69	Аналитический метод	0.1	Закрепление отсутствует
1741	453772.79	2218492.38	Аналитический метод	0.1	Закрепление отсутствует
1742	453766.50	2218487.99	Аналитический метод	0.1	Закрепление отсутствует
1743	453759.60	2218484.64	Аналитический метод	0.1	Закрепление отсутствует
1744	453752.26	2218482.40	Аналитический метод	0.1	Закрепление отсутствует
1745	453748.22	2218481.17	Аналитический метод	0.1	Закрепление отсутствует
1746	453743.18	2218478.54	Аналитический метод	0.1	Закрепление отсутствует
1747	453738.80	2218474.92	Аналитический метод	0.1	Закрепление отсутствует
1748	453735.27	2218470.46	Аналитический метод	0.1	Закрепление отсутствует
1749	453731.50	2218466.37	Аналитический метод	0.1	Закрепление отсутствует
1750	453727.06	2218463.35	Аналитический метод	0.1	Закрепление отсутствует
1751	453723.17	2218461.82	Аналитический метод	0.1	Закрепление отсутствует
1752	453716.77	2218460.58	Аналитический метод	0.1	Закрепление отсутствует
1753	453711.42	2218460.97	Аналитический метод	0.1	Закрепление отсутствует
1754	453706.29	2218462.54	Аналитический метод	0.1	Закрепление отсутствует
1755	453701.64	2218465.20	Аналитический метод	0.1	Закрепление отсутствует
1756	453679.15	2218480.55	Аналитический метод	0.1	Закрепление отсутствует
1757	453359.77	2218714.54	Аналитический метод	0.1	Закрепление отсутствует
1758	453358.69	2218715.56	Аналитический метод	0.1	Закрепление отсутствует
1759	453356.36	2218718.87	Аналитический метод	0.1	Закрепление отсутствует
1760	453354.54	2218721.96	Аналитический метод	0.1	Закрепление отсутствует
1761	453354.04	2218723.00	Аналитический метод	0.1	Закрепление отсутствует

2. Сведения о характерных точках границ объекта					
Обозначение характерных точек границ	Координаты, м		Метод определения координат характерной точки	Средняя квадратическая погрешность положения характерной точки (Mt), м	Описание обозначения точки на местности (при наличии)
	X	Y			
1	2	3	4	5	6
1762	453352.17	2218729.06	Аналитический метод	0.1	Закрепление отсутствует
1763	453351.52	2218731.98	Аналитический метод	0.1	Закрепление отсутствует
1764	453351.45	2218734.04	Аналитический метод	0.1	Закрепление отсутствует
1765	453351.43	2218734.59	Аналитический метод	0.1	Закрепление отсутствует
1766	453351.44	2218738.05	Аналитический метод	0.1	Закрепление отсутствует
1767	453351.62	2218739.51	Аналитический метод	0.1	Закрепление отсутствует
1768	453352.02	2218741.23	Аналитический метод	0.1	Закрепление отсутствует
1769	453352.91	2218743.58	Аналитический метод	0.1	Закрепление отсутствует
1770	453353.96	2218749.24	Аналитический метод	0.1	Закрепление отсутствует
1771	453354.13	2218752.56	Аналитический метод	0.1	Закрепление отсутствует
1772	453354.10	2218754.38	Аналитический метод	0.1	Закрепление отсутствует
1773	453353.85	2218756.79	Аналитический метод	0.1	Закрепление отсутствует
1774	453353.54	2218758.02	Аналитический метод	0.1	Закрепление отсутствует
1775	453351.85	2218762.45	Аналитический метод	0.1	Закрепление отсутствует
1776	453351.19	2218763.86	Аналитический метод	0.1	Закрепление отсутствует
1777	453350.34	2218765.08	Аналитический метод	0.1	Закрепление отсутствует
1778	453346.87	2218769.18	Аналитический метод	0.1	Закрепление отсутствует
1779	453345.52	2218770.44	Аналитический метод	0.1	Закрепление отсутствует
1780	453344.09	2218771.37	Аналитический метод	0.1	Закрепление отсутствует
1781	453340.89	2218773.00	Аналитический метод	0.1	Закрепление отсутствует
1782	453337.04	2218774.37	Аналитический метод	0.1	Закрепление отсутствует
1783	453334.49	2218774.77	Аналитический метод	0.1	Закрепление отсутствует
1420	453332.43	2218774.87	Аналитический метод	0.1	Закрепление отсутствует
1419	453321.34	2218765.50	Аналитический метод	0.1	Закрепление отсутствует
1418	453315.95	2218760.04	Аналитический метод	0.1	Закрепление отсутствует

2. Сведения о характерных точках границ объекта					
Обозначение характерных точек границ	Координаты, м		Метод определения координат характерной точки	Средняя квадратическая погрешность положения характерной точки (Mt), м	Описание обозначения точки на местности (при наличии)
	X	Y			
1	2	3	4	5	6
1417	453315.10	2218759.18	Аналитический метод	0.1	Закрепление отсутствует
1416	453310.64	2218752.82	Аналитический метод	0.1	Закрепление отсутствует
1415	453285.55	2218710.23	Аналитический метод	0.1	Закрепление отсутствует
1784	453298.32	2218725.20	Аналитический метод	0.1	Закрепление отсутствует
1785	453301.82	2218729.40	Аналитический метод	0.1	Закрепление отсутствует
1786	453303.22	2218730.45	Аналитический метод	0.1	Закрепление отсутствует
1787	453304.37	2218731.15	Аналитический метод	0.1	Закрепление отсутствует
1788	453305.63	2218731.76	Аналитический метод	0.1	Закрепление отсутствует
1789	453308.03	2218732.20	Аналитический метод	0.1	Закрепление отсутствует
1790	453310.24	2218732.37	Аналитический метод	0.1	Закрепление отсутствует
1791	453311.25	2218732.38	Аналитический метод	0.1	Закрепление отсутствует
1792	453313.21	2218731.80	Аналитический метод	0.1	Закрепление отсутствует
1793	453314.85	2218731.05	Аналитический метод	0.1	Закрепление отсутствует
1794	453315.67	2218730.61	Аналитический метод	0.1	Закрепление отсутствует
1795	453339.31	2218713.39	Аналитический метод	0.1	Закрепление отсутствует
1796	453340.09	2218712.97	Аналитический метод	0.1	Закрепление отсутствует
1797	453344.28	2218711.72	Аналитический метод	0.1	Закрепление отсутствует
1798	453349.35	2218711.77	Аналитический метод	0.1	Закрепление отсутствует
1799	453350.67	2218711.48	Аналитический метод	0.1	Закрепление отсутствует
1800	453352.18	2218710.24	Аналитический метод	0.1	Закрепление отсутствует
1801	453352.81	2218709.48	Аналитический метод	0.1	Закрепление отсутствует
1802	453364.64	2218701.59	Аналитический метод	0.1	Закрепление отсутствует
1803	453468.90	2218625.08	Аналитический метод	0.1	Закрепление отсутствует
1804	453595.29	2218534.75	Аналитический метод	0.1	Закрепление отсутствует
1805	453612.72	2218521.63	Аналитический метод	0.1	Закрепление отсутствует

2. Сведения о характерных точках границ объекта

Обозначение характерных точек границ	Координаты, м		Метод определения координат характерной точки	Средняя квадратическая погрешность положения характерной точки (Mt), м	Описание обозначения точки на местности (при наличии)
	X	Y			
1	2	3	4	5	6
1806	453625.37	2218511.76	Аналитический метод	0.1	Закрепление отсутствует
1807	453630.94	2218507.35	Аналитический метод	0.1	Закрепление отсутствует
1808	453638.45	2218501.58	Аналитический метод	0.1	Закрепление отсутствует
1809	453643.51	2218496.85	Аналитический метод	0.1	Закрепление отсутствует
1810	453701.20	2218454.82	Аналитический метод	0.1	Закрепление отсутствует
1720	453742.39	2218424.72	Аналитический метод	0.1	Закрепление отсутствует

3. Сведения о характерных точках части (частей) границы объекта

Обозначение характерных точек части границы	Координаты, м		Метод определения координат характерной точки	Средняя квадратическая погрешность положения характерной точки (Mt), м	Описание обозначения точки на местности (при наличии)
	X	Y			
1	2	3	4	5	6
-	-	-	-	-	-

Раздел 3

Сведения о местоположении измененных (уточненных) границ объекта

1. Система координат -

2. Сведения о характерных точках границ объекта

Обозначение характерных точек границ	Существующие координаты, м		Измененные (уточненные) координаты, м		Метод определения координат характерной точки	Средняя квадратическая погрешность положения характерной точки (Mt), м	Описание обозначения точки на местности (при наличии)
	X	Y	X	Y			
1	2	3	4	5	6	7	8
-	-	-	-	-	-	-	

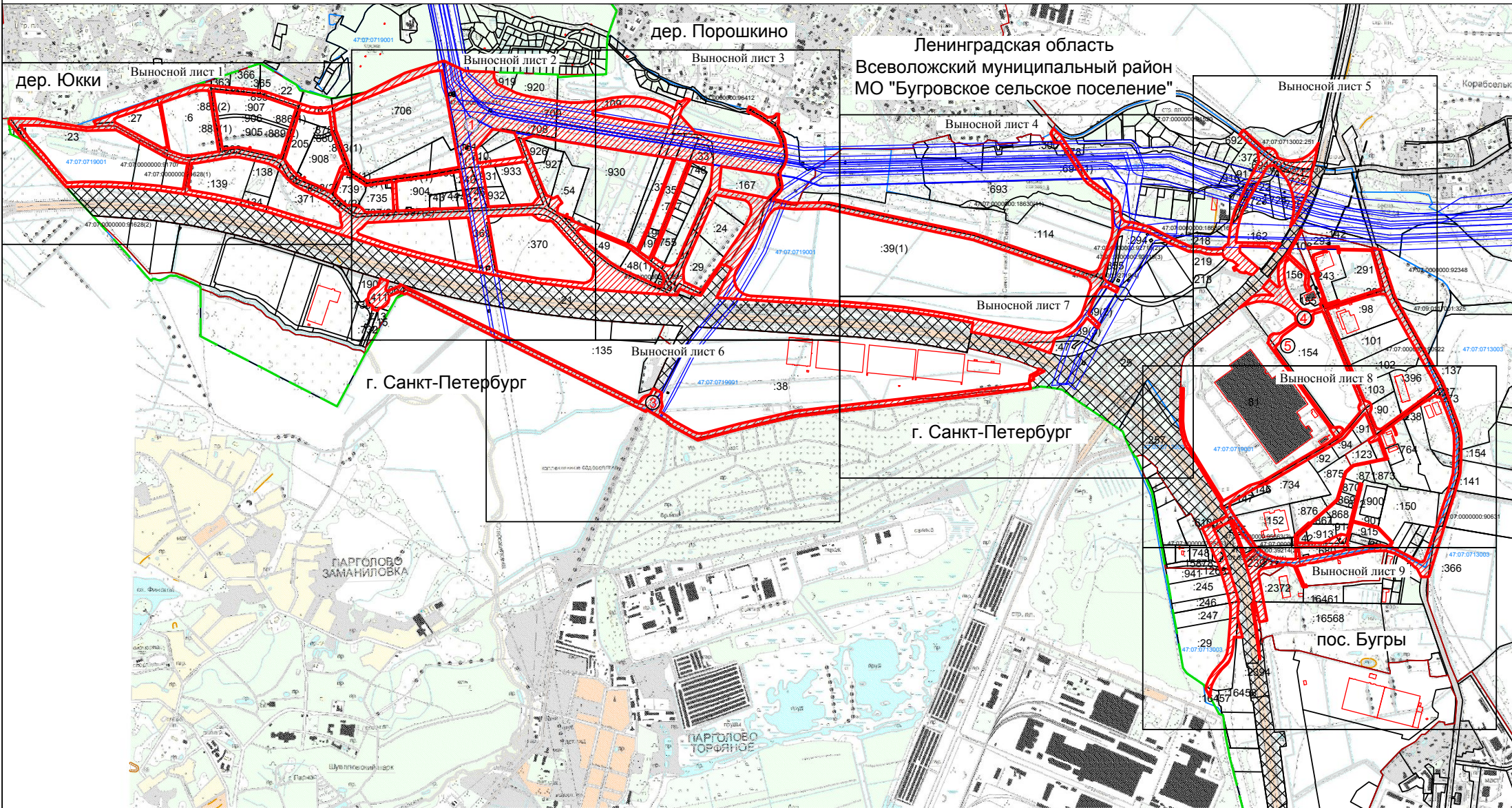
3. Сведения о характерных точках части (частей) границы объекта

Обозначение характерных точек части границы	Существующие координаты, м		Измененные (уточненные) координаты, м		Метод определения координат характерной точки	Средняя квадратическая погрешность положения характерной точки (Mt), м	Описание обозначения точки на местности (при наличии)
	X	Y	X	Y			
1	2	3	4	5	6	7	8
-	-	-	-	-	-	-	

--	--	--	--	--	--	--	--









Раздел 4

Схема расположения границ публичного сервитута



Масштаб 1:17 000

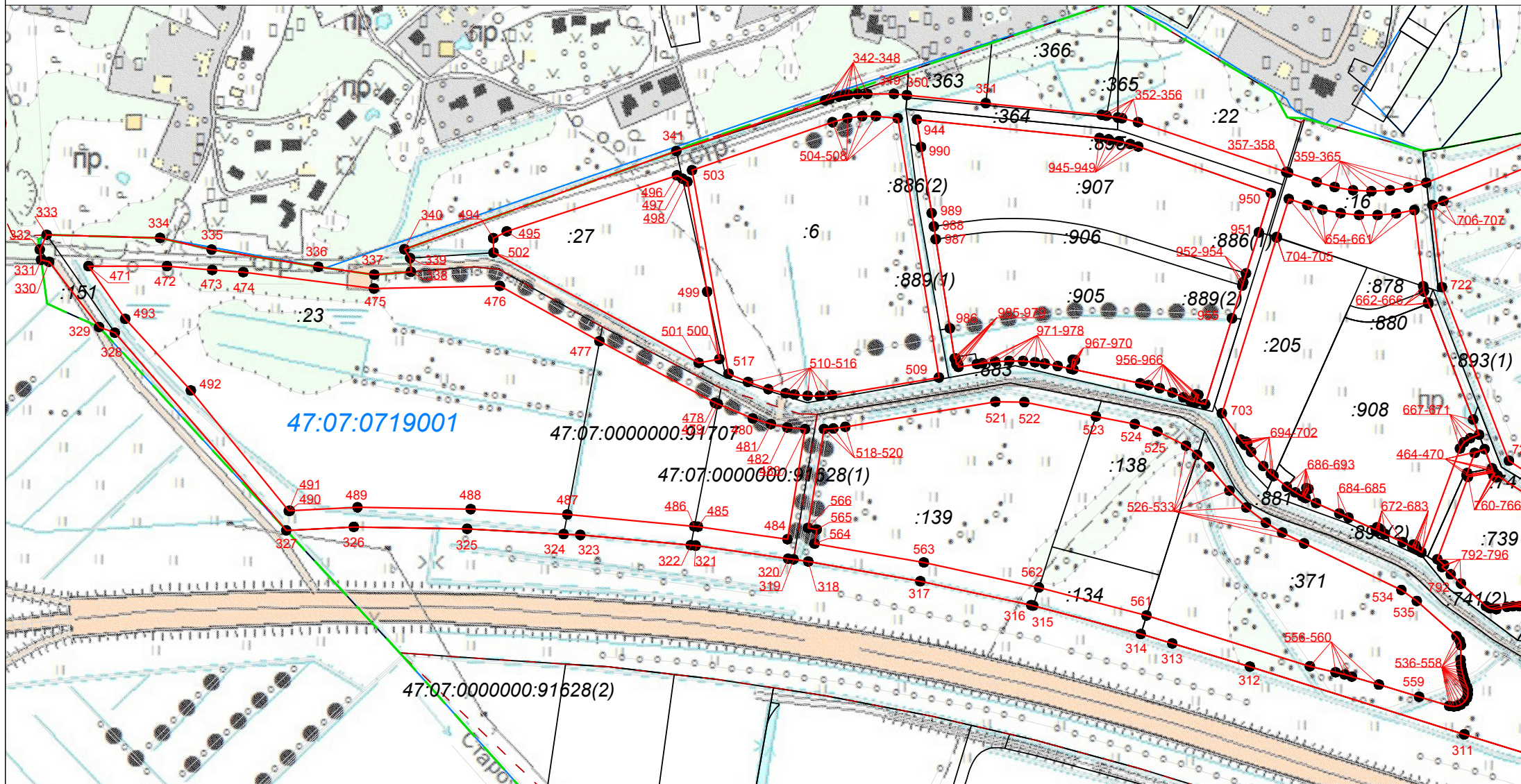
УСЛОВНЫЕ ОБОЗНАЧЕНИЯ:

- | | | | |
|---|--------------------------------------|---|---------------------------------|
|  | - Границы публичных сервитутов |  | - Граница кадастрового квартала |
|  | - Граница муниципального образования |  | - Номер публичного сервитута |
|  | - Граница населенного пункта |  | - Кадастровый номер участка |
|  | - Границы земельных участков |  | - Номер кадастрового квартала |

Раздел 4

Схема расположения границ публичного сервитута

Выносной лист 1

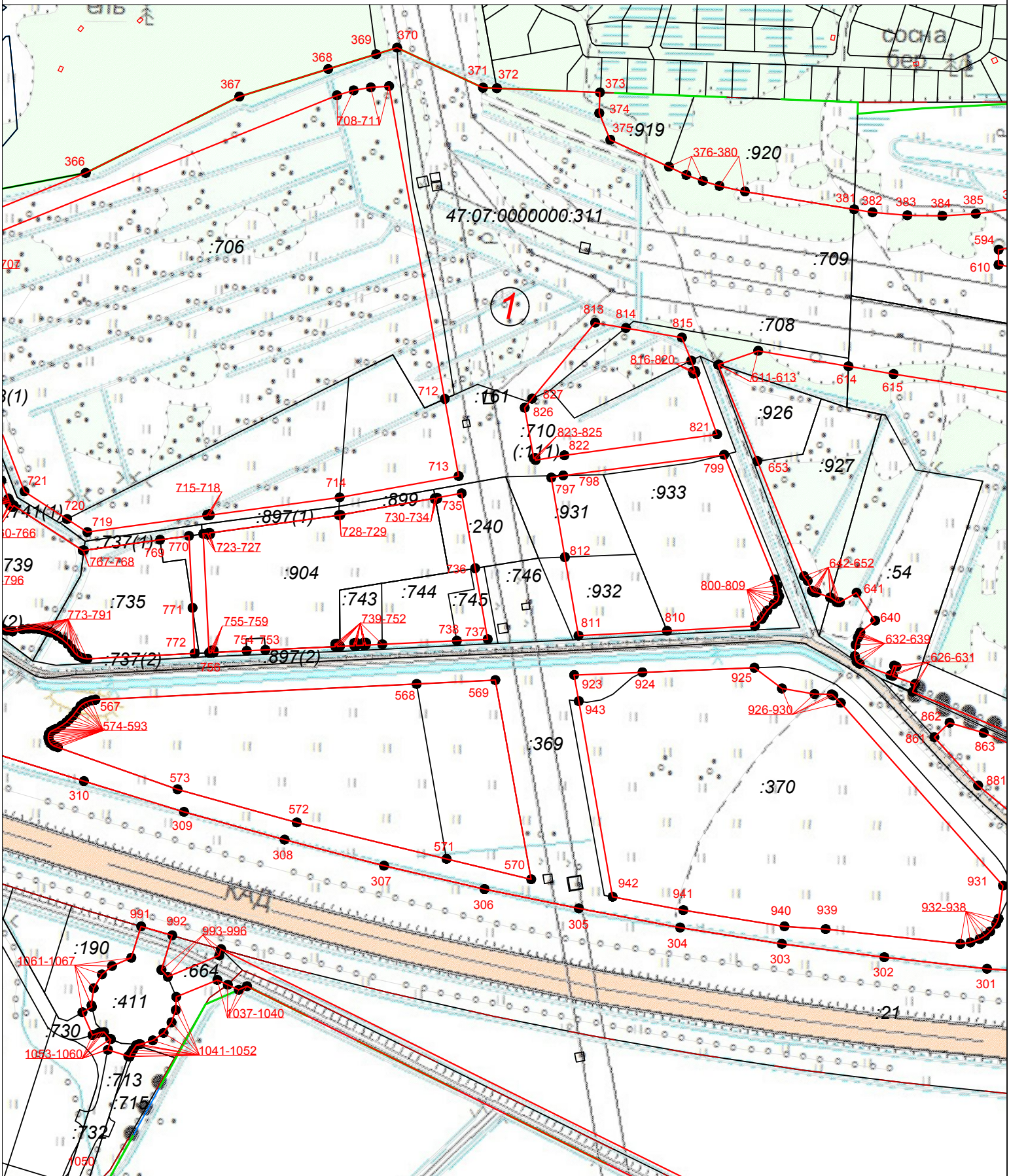


Масштаб 1:4 000

УСЛОВНЫЕ ОБОЗНАЧЕНИЯ:

- | | | | |
|--|--------------------------------------|--|---------------------------------|
| | - Границы публичных сервитутов | | - Граница кадастрового квартала |
| | - Граница муниципального образования | | - Номер публичного сервитута |
| | - Граница населенного пункта | | - Кадастровый номер участка |
| | - Границы земельных участков | | - Номер кадастрового квартала |

Схема расположения границ публичного сервитута
Выносной лист 2

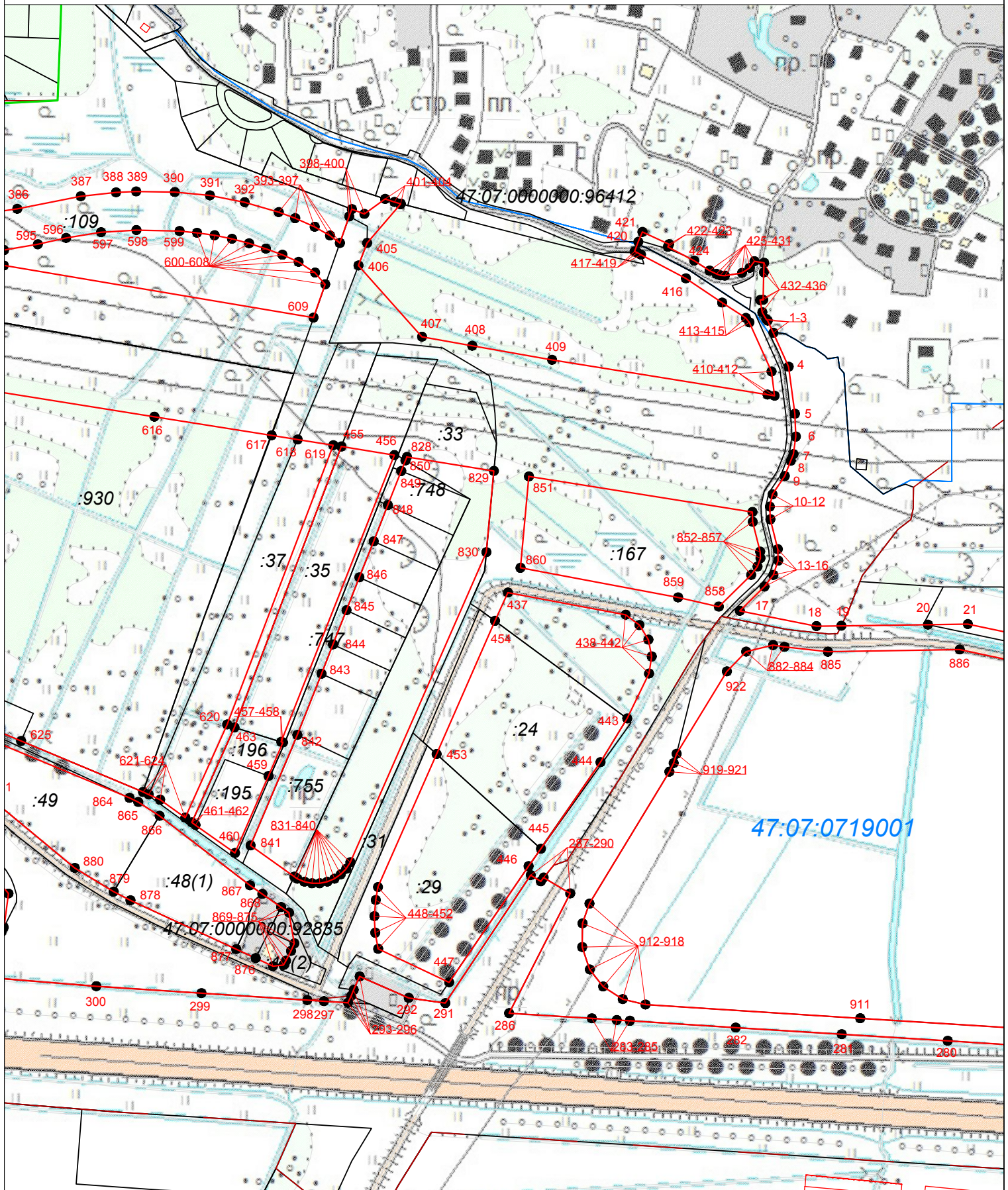


Масштаб 1:4 000

УСЛОВНЫЕ ОБОЗНАЧЕНИЯ:

- | | | | |
|--|--------------------------------------|--|---------------------------------|
| | - Границы публичных сервитутов | | - Граница кадастрового квартала |
| | - Граница муниципального образования | | - Номер публичного сервитута |
| | - Граница населенного пункта | | - Кадастровый номер участка |
| | - Границы земельных участков | | - Номер кадастрового квартала |

Схема расположения границ публичного сервитута
Выносной лист 3



Масштаб 1:4 000

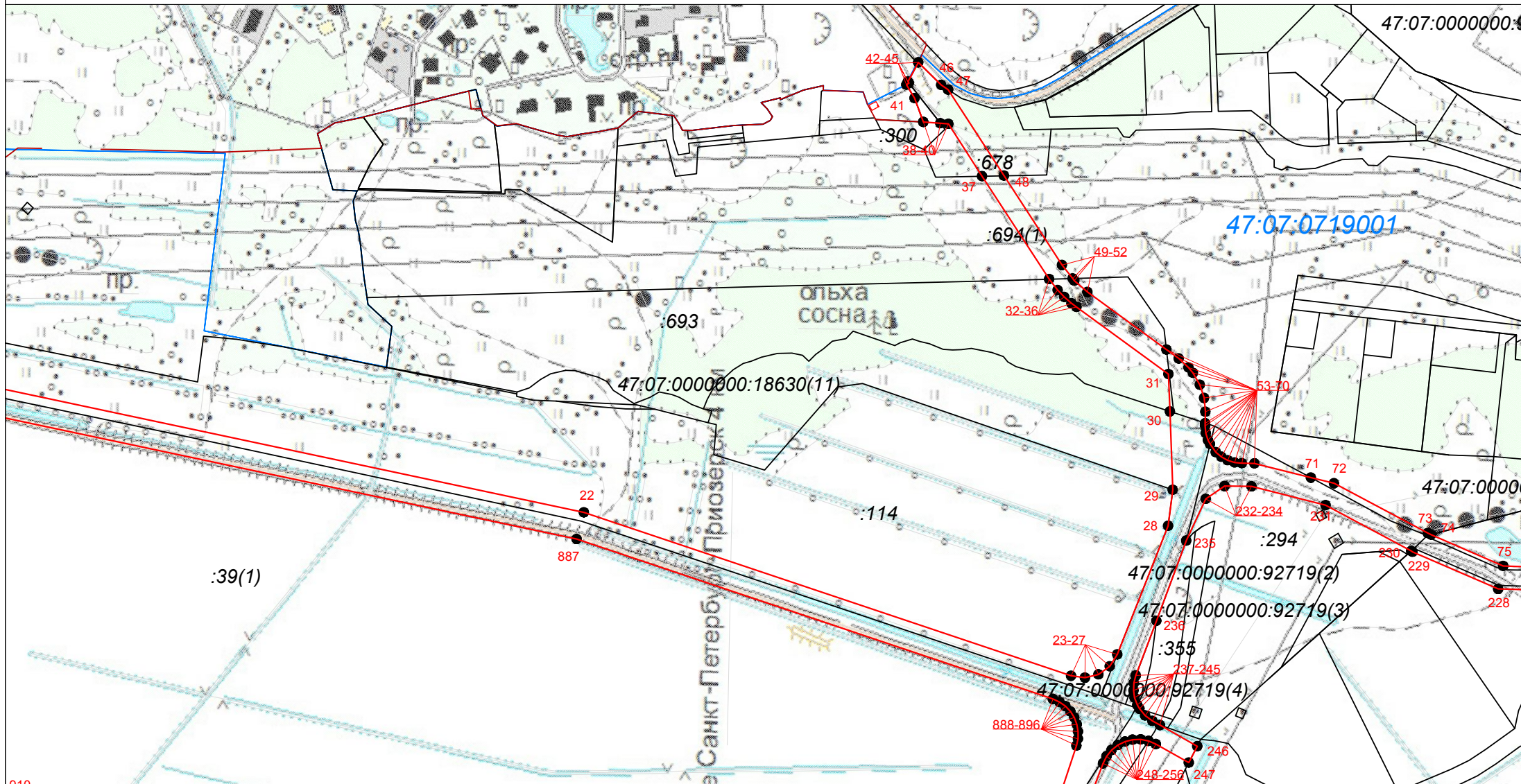
УСЛОВНЫЕ ОБОЗНАЧЕНИЯ:

- | | | | |
|--|--------------------------------------|--|---------------------------------|
| | - Границы публичных сервитутов | | - Граница кадастрового квартала |
| | - Граница муниципального образования | | - Номер публичного сервитута |
| | - Граница населенного пункта | | - Кадастровый номер участка |
| | - Границы земельных участков | | - Номер кадастрового квартала |

Раздел 4

Схема расположения границ публичного сервитута

Выносной лист 4

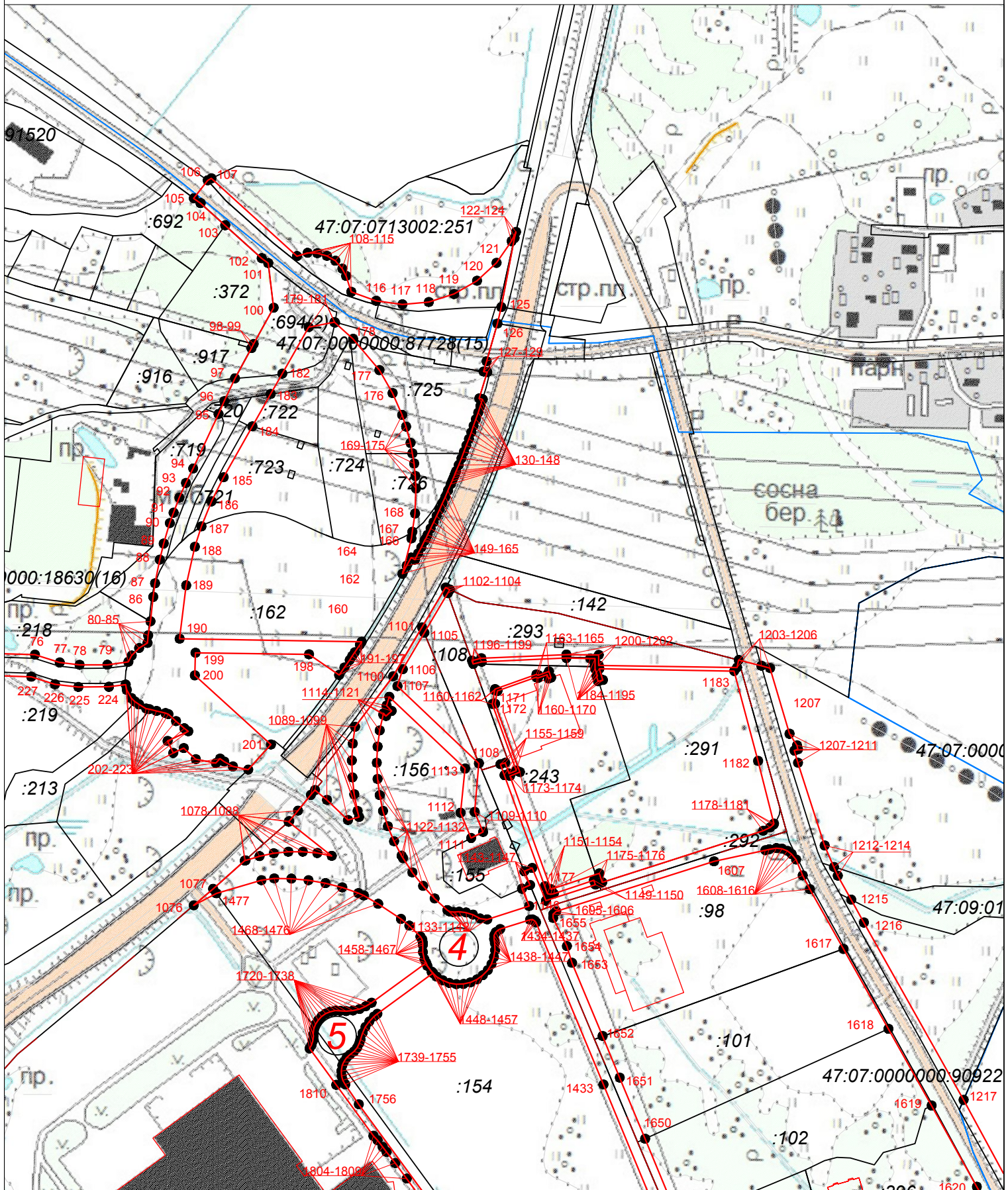


Масштаб 1:4 000

УСЛОВНЫЕ ОБОЗНАЧЕНИЯ:

- | | | | |
|--|--------------------------------------|--|---------------------------------|
| | - Границы публичных сервитутов | | - Граница кадастрового квартала |
| | - Граница муниципального образования | | - Номер публичного сервитута |
| | - Граница населенного пункта | | - Кадастровый номер участка |
| | - Границы земельных участков | | - Номер кадастрового квартала |

Схема расположения границ публичного сервитута
Выносной лист 5



Масштаб 1:4 000

УСЛОВНЫЕ ОБОЗНАЧЕНИЯ:

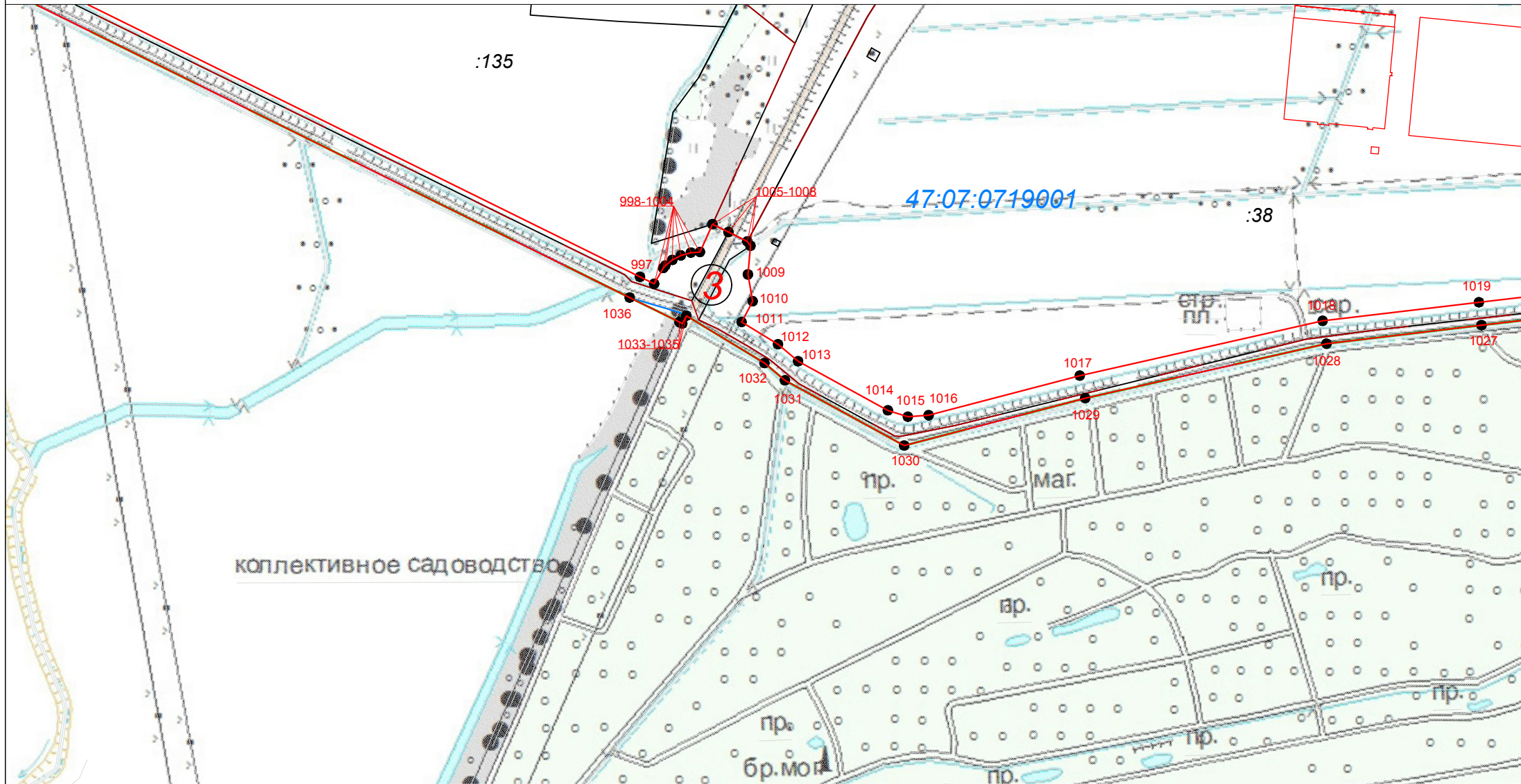
- - Границы публичных сервитутов
- - - - Граница муниципального образования
- · - · - - Граница населенного пункта
- - Границы земельных участков

- 4 - Номер публичного сервитута
- 47:07:0719001 - Кадастровый номер участка
- 396 - Номер кадастрового квартала

Раздел 4

Схема расположения границ публичного сервитута

Выносной лист 6



Масштаб 1:4 000

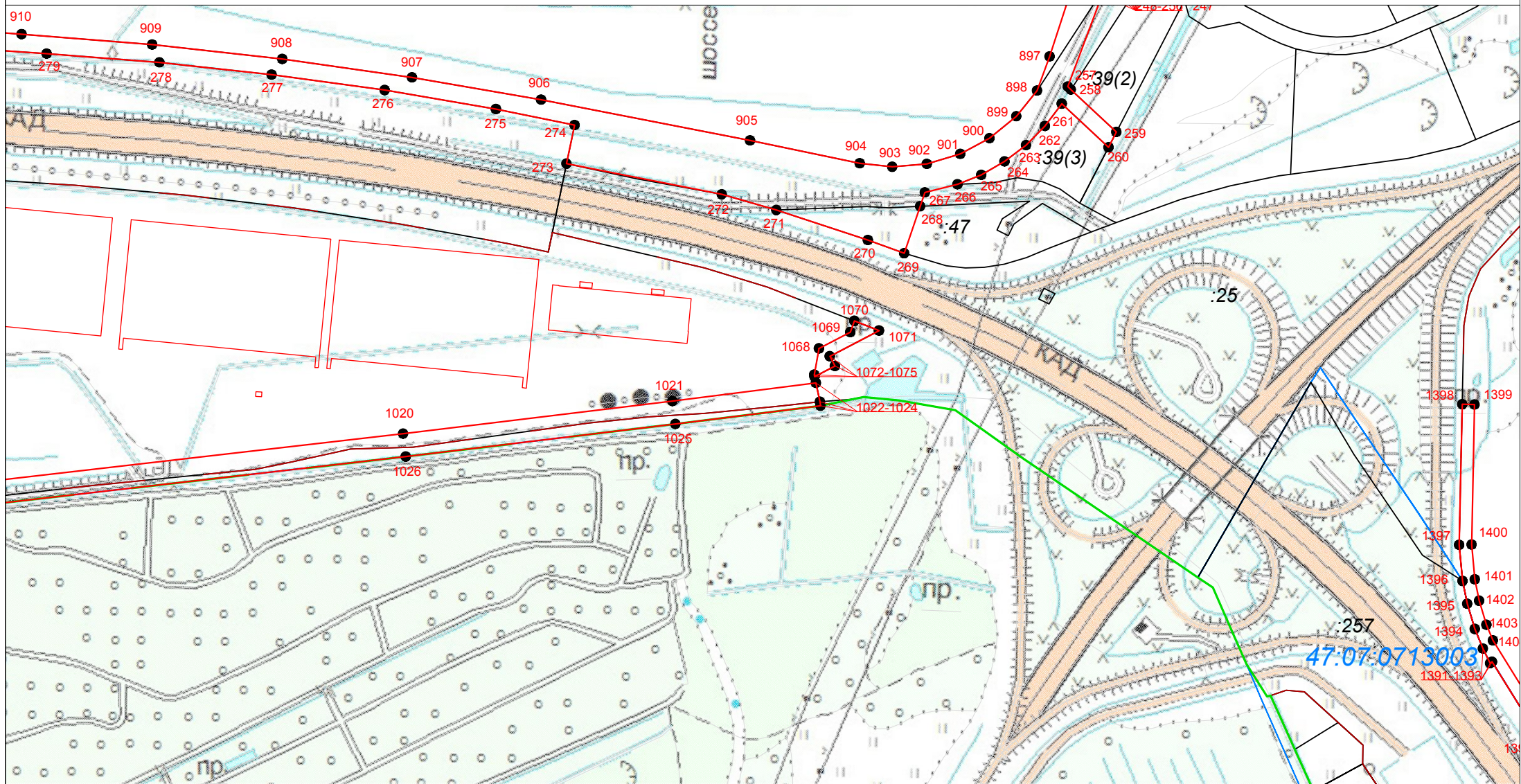
УСЛОВНЫЕ ОБОЗНАЧЕНИЯ:

- | | | | |
|--|--------------------------------------|--|---------------------------------|
| | - Границы публичных сервитутов | | - Граница кадастрового квартала |
| | - Граница муниципального образования | | - Номер публичного сервитута |
| | - Граница населенного пункта | | - Кадастровый номер участка |
| | - Границы земельных участков | | - Номер кадастрового квартала |

Раздел 4

Схема расположения границ публичного сервитута

Выносной лист 7



Масштаб 1:4 000

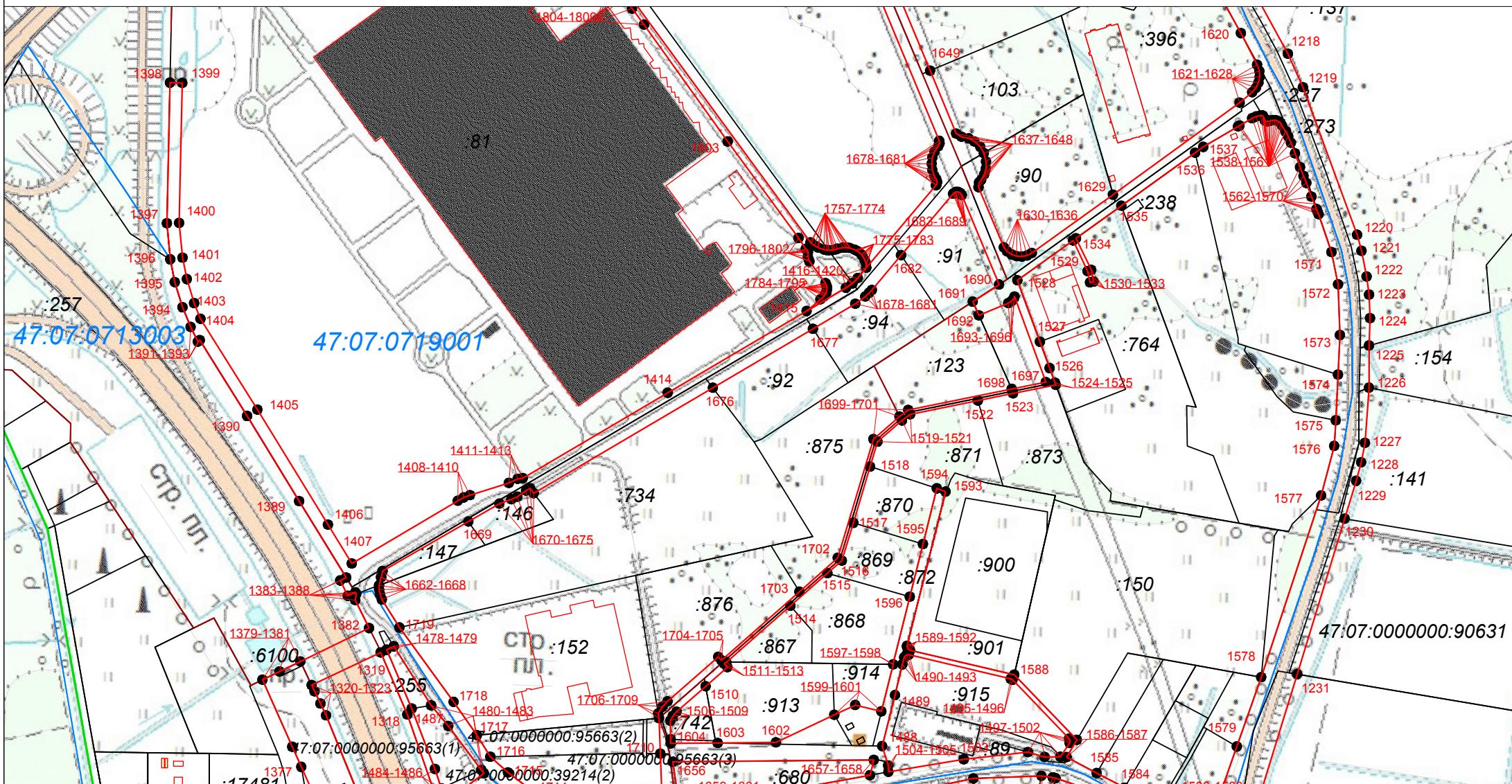
УСЛОВНЫЕ ОБОЗНАЧЕНИЯ:

- | | | | |
|--|--------------------------------------|--|---------------------------------|
| | - Границы публичных сервитутов | | - Граница кадастрового квартала |
| | - Граница муниципального образования | | - Номер публичного сервитута |
| | - Граница населенного пункта | | - Кадастровый номер участка |
| | - Границы земельных участков | | - Номер кадастрового квартала |

Раздел 4









Схема расположения границ публичного сервитута

Выносной лист 8



Масштаб 1:4 000

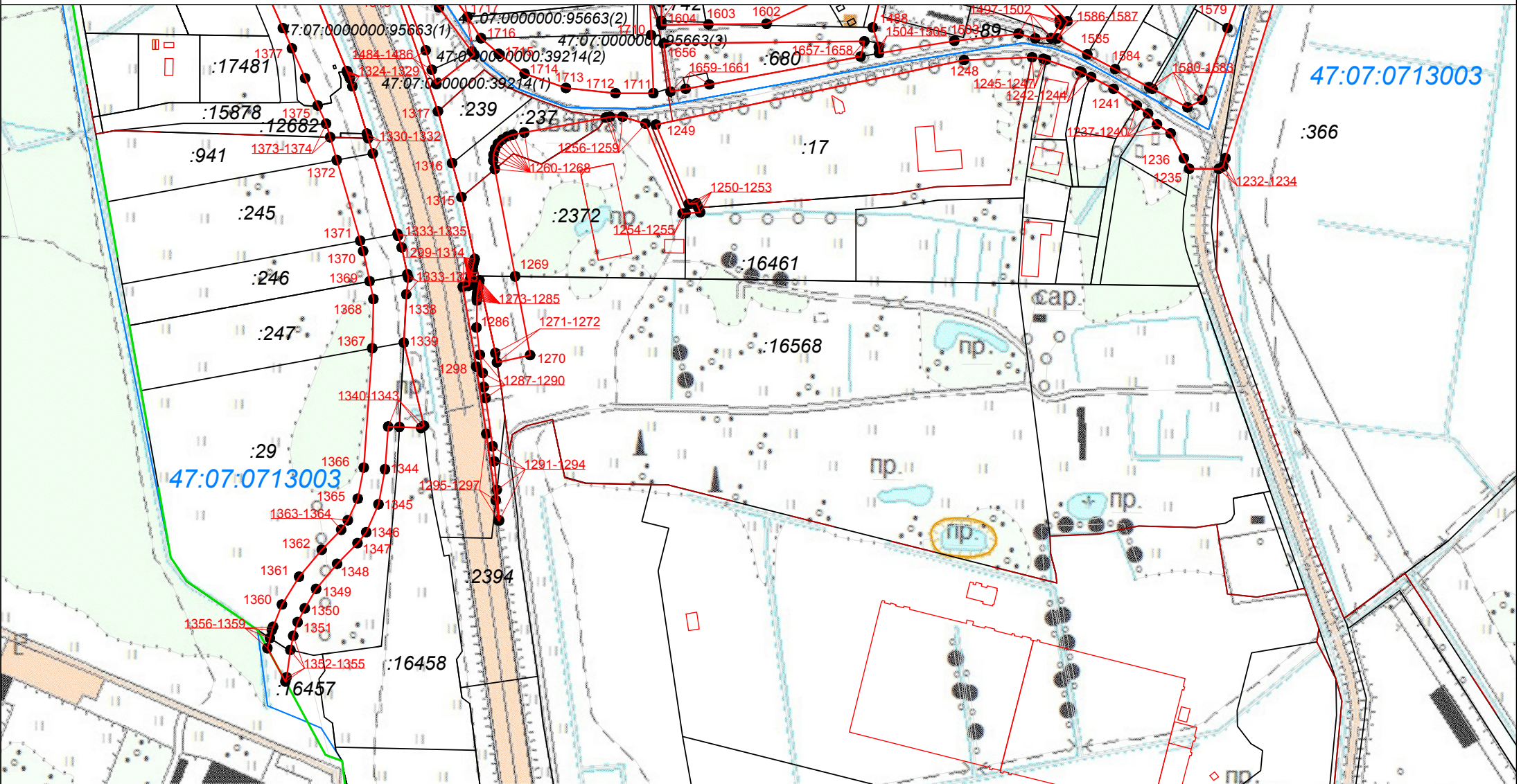
УСЛОВНЫЕ ОБОЗНАЧЕНИЯ:

- | | | | |
|---|--------------------------------------|---|---------------------------------|
|  | - Границы публичных сервитутов |  | - Граница кадастрового квартала |
|  | - Граница муниципального образования |  | - Номер публичного сервитута |
|  | - Граница населенного пункта |  | - Кадастровый номер участка |
|  | - Границы земельных участков |  | - Номер кадастрового квартала |

Раздел 4

Схема расположения границ публичного сервитута

Выносной лист 9



Масштаб 1:4 000

УСЛОВНЫЕ ОБОЗНАЧЕНИЯ:

- | | | | |
|--|--------------------------------------|--|---------------------------------|
| | - Границы публичных сервитутов | | - Граница кадастрового квартала |
| | - Граница муниципального образования | | - Номер публичного сервитута |
| | - Граница населенного пункта | | - Кадастровый номер участка |
| | - Границы земельных участков | | - Номер кадастрового квартала |